

関連資料

目 次

1. 風景づくり資源図（別刷）
2. 風景特性基準の対象
 - (1) まとまったみどり基準..... 関連資料- 2
 - (2) 河川基準..... 関連資料- 6
 - (3) 緑道基準..... 関連資料- 8
 - (4) 歴史的資産基準..... 関連資料-10
 - (5) 農の風景基準..... 関連資料-12
 - (6) 拠点基準..... 関連資料-14
 - (7) 幹線道路基準..... 関連資料-18
 - (8) 世田谷線沿線基準..... 関連資料-20
3. 地域風景資産、界わい宣言一覧
 - (1) 地域風景資産..... 関連資料-21
 - (2) 界わい宣言..... 関連資料-25

2. 風景特性基準の対象（平成27年3月時点）

（1）まとまったみどり基準

●公園

種別	番号	名称	所在地	
近隣公園	1	こどものひろば公園	下馬2-31-4	
	2	若林公園	若林4-34-2	
	3	駒沢緑泉公園	駒沢3-19-8	
	4	希望丘公園	船橋7-9-2	
地区公園	1	世田谷公園	池尻1-5-27	
	2	羽根木公園	代田4-38-52	
	3	玉川野毛町公園	野毛1-25-1	
	4	二子玉川公園	玉川1-16-1	
総合公園	1	祖師谷公園	上祖師3丁目	
運動公園	1	宇奈根公園	鎌田2丁目、宇奈根1丁目	
	2	大蔵運動公園	大蔵4-6-1	
	3	大蔵第二運動公園	大蔵4-7-1	
	4	駒沢オリンピック公園	駒沢公園	
	5	多摩川二子橋公園	鎌田1丁目先、鎌田2丁目先	
特殊公園	風致公園	1	上野毛自然公園	上野毛2-17-19
		2	鷺草園	奥沢7-41-3
		3	多摩川玉川公園	玉堤1丁目先
		4	多摩川遊園	玉堤2-1-1先
		5	等々力溪谷公園	等々力1-22-26
		6	呑川親水公園	深沢7-1先
		7	兵庫島公園	玉川3-2-1
		8	大蔵三丁目公園	大蔵3-2-40
		9	岡本公園	岡本2-19-1
		10	次大夫堀公園	喜多見5-27-14
		11	つりがね池公園	祖師谷5-33-11
		12	丸子川親水公園	岡本2-24-5先
		13	蘆花恒春園	粕谷1丁目
歴史公園	1	世田谷城址公園	豪徳寺2-14-1	
農業公園	1	瀬田農業公園	瀬田5-30-1	
広域公園	1	砧公園	砧公園	

●都市林

番号	名称	所在地
1	松之木都市林	駒沢1-13-3

●都市緑地

番号	名称	所在地
1	上馬塩田緑地	上馬2-17-14
2	桜丘宇山緑地	桜丘3-28-10
3	桜丘すみれば自然庭園	桜丘4-23-12
4	桜木ふれあい緑地	桜1-27-28
5	三宿の森緑地	三宿2-27-27
6	羽根木緑地	羽根木1-29-22
7	奥沢六丁目緑地	奥沢6-25-3
8	上野毛二丁目緑地	上野毛2-12-19
9	上野毛四丁目緑地	上野毛4-10-1
10	桜新町一丁目緑地	桜新町1-31-9
11	桜新町二丁目緑地	桜新町2-4-1
12	瀬田一丁目緑地	瀬田1-9-44
13	瀬田四丁目南緑地	瀬田4-6-2
14	中町どんぐり緑地	中町1-5-9
15	馬事公苑前緑地	上用賀2-3-4
16	深沢一丁目緑地	深沢1-28-11
17	深沢の杜緑地	深沢8-14-1
18	二子玉川けやき緑地	玉川3-19-7
19	稲荷塚古墳緑地	喜多見4-7-9
20	大蔵ひまわり緑地	大蔵1-6-22
21	大蔵四丁目緑地	大蔵4-1-27
22	岡本緑地	岡本1-3-8
23	岡本いこいのもり緑地	岡本1-17-3
24	岡本静嘉堂緑地	岡本2-23-42
25	岡本わきみず緑地	岡本2-35-16
26	岡本三丁目緑地	岡本3-25-21
27	成城みつ池緑地	成城4-20-8
28	成城みつ池北緑地	成城4-22-31
29	成城三丁目緑地	成城3-16-38
30	成城四丁目緑地	成城4-31-4

●都市緑地（つづき）

番号	名称	所在地
31	成城四丁目南緑地	成城4-19-13
32	成城七丁目緑地	成城7-21-24
33	祖師谷六丁目緑地	祖師谷6-28-52
34	ビル坂緑地	成城4-32-1
35	烏山つつじ緑地	北烏山6-16-8
36	北烏山四丁目緑地	北烏山4-45-66
37	北烏山五丁目緑地	北烏山5-18-21
38	給田四丁目緑地	給田4-25-18
39	八幡山かまのくち緑地	八幡山2-13-1

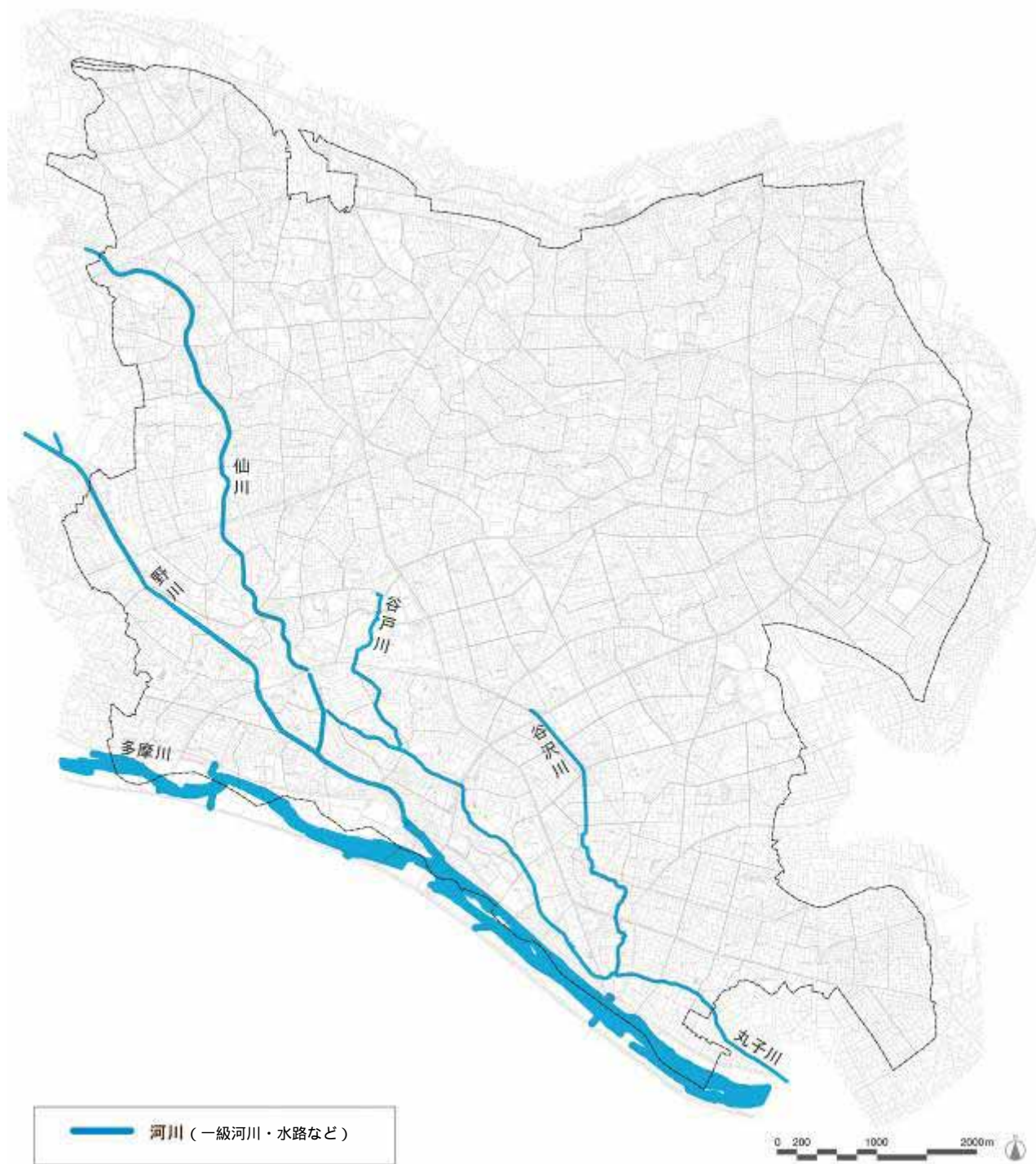
●特別緑地保全地区、特別保護区

番号	名称	所在地	特別緑地 保全地区	特別保護区
1	成城みつ池	成城4丁目地内		
2	経堂五丁目	経堂5丁目地内		
3	烏山弁天池	北烏山4丁目地内		
4	成城三丁目崖の林	成城3丁目地内		
5	深沢八丁目無原罪	深沢8-13		

(2) 河川基準

種別	番号	名称
一級河川	1	多摩川
	2	野川
	3	仙川
	4	谷沢川
	5	丸子川
公共溝渠	6	谷戸川

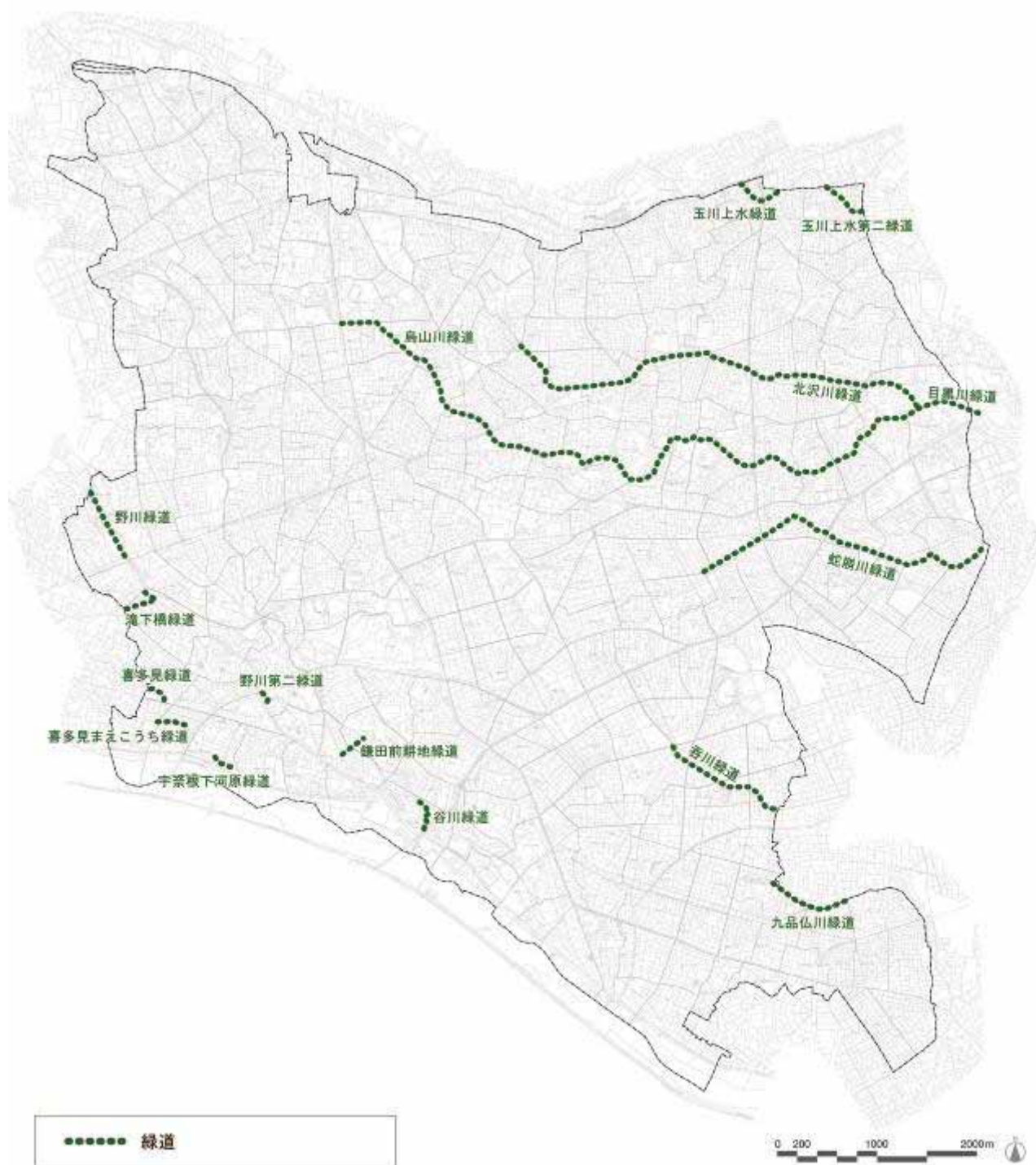
位置図（河川基準）



(3) 緑道基準

番号	名称	所在地
1	烏山川緑道	三宿2-1～船橋7-21 先
2	蛇崩川緑道	下馬1-8～駒沢2-41 先
3	目黒川緑道	池尻4-24～池尻3-1 先
4	北沢川緑道	三宿2-1～赤堤3-34 先
5	玉川上水緑道	大原1-43～大原2-26 先
6	玉川上水第二緑道	北沢5-23～北沢5-34 先
7	九品仏川緑道	奥沢5-25～奥沢7-13 先
8	呑川緑道	深沢1-3～深沢5-10 先
9	谷川緑道	玉川3-24～玉川3-34 先
10	宇奈根下河原緑道	宇奈根2-8-30 先
11	鎌田前耕地緑道	岡本2-13-16 先
12	喜多見緑道	喜多見4-20-30 先
13	喜多見まえこうち緑道	喜多見1-9-20 先
14	滝下橋緑道	喜多見7-28～喜多見7-25 先
15	野川緑道	喜多見9-25 先
16	野川第二緑道	大蔵6-20-23 先

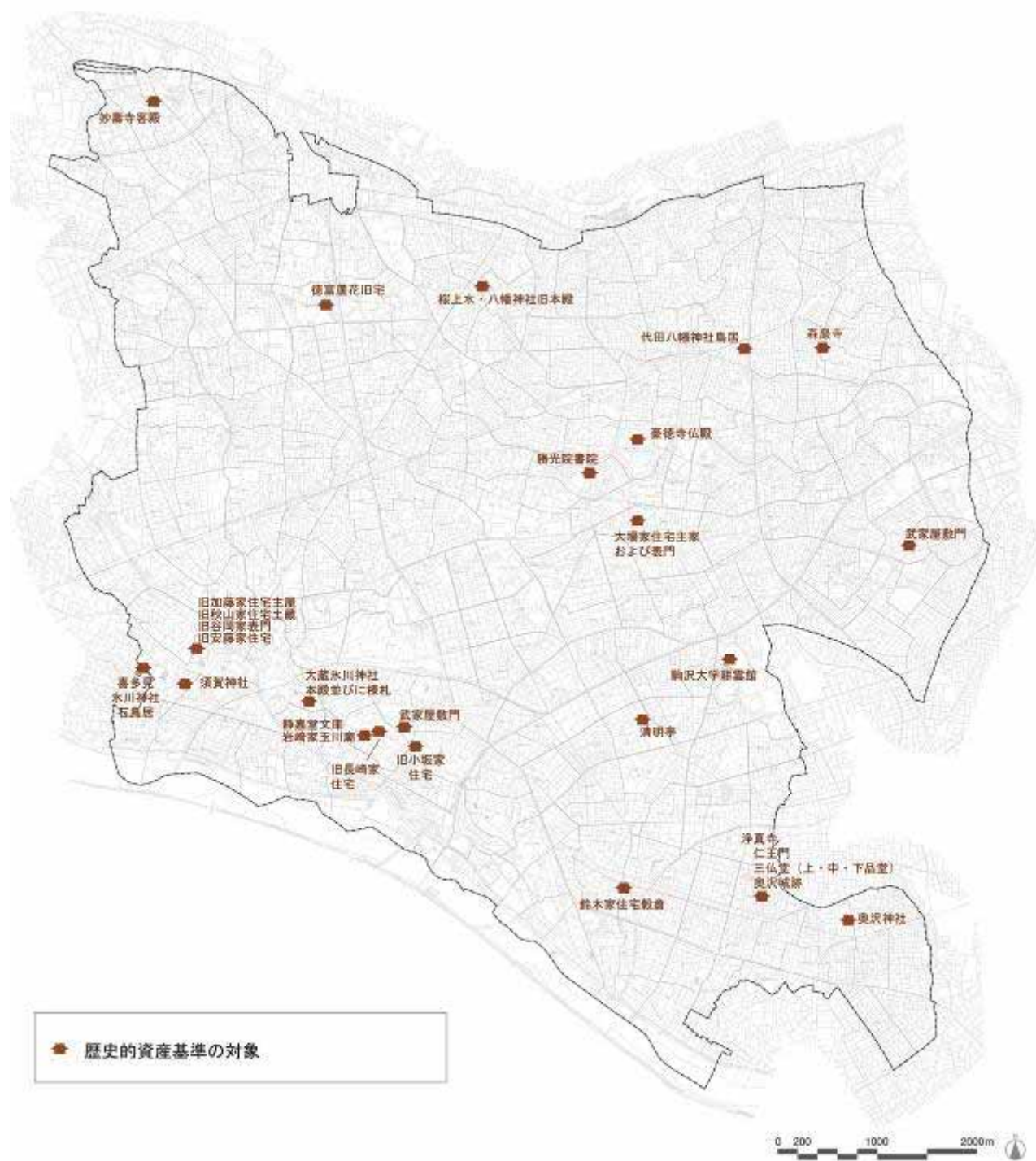
位置図（緑道基準）



(4) 歴史的資産基準

種別	番号	名称	所在地
国指定重要文化財 (建造物)	1	大場家住宅主屋および表門	世田谷 1-29-18
東京都指定文化財 (建造物)	1	武家屋敷門	下馬 2-11-6
区指定文化財 (建造物)	1	旧長崎家住宅	岡本 2-19-1 岡本公園民家園内
	2	旧加藤家住宅主屋	喜多見 5-27-14 次大夫堀公園民家園内
	3	旧秋山家住宅土蔵	喜多見 5-27-14 次大夫堀公園民家園内
	4	旧谷岡家表門	喜多見 5-27-14 次大夫堀公園民家園内
	5	旧安藤家住宅	喜多見 5-27-14 次大夫堀公園民家園内
	6	旧小坂家住宅	瀬田 4-41-21 瀬田四丁目広場内
	7	武家屋敷門	岡本 1-3
	8	勝光院書院	桜 1 丁目
	9	喜多見氷川神社石鳥居	喜多見 4-26-1
	10	浄真寺三仏堂(上・中・下品堂)	奥沢 7-41-3
	11	浄真寺仁王門	奥沢 7-41-3
	12	豪徳寺仏殿	豪徳寺 2-24-7
	13	桜上水・八幡神社旧本殿	桜上水 3-21-6
	14	大蔵氷川神社本殿並びに棟札	大蔵 6 丁目
	15	妙壽寺客殿	北烏山 5-15-1
	16	鈴木家住宅穀倉	等々力 2-39
	17	志村家住宅	成城(非公開)
	18	代田八幡神社鳥居	代田 3-57-1
区指定文化財 (特定の場所がある 無形民族文化財)	1	浄真寺(二十五菩薩練供養)	奥沢 7-41-3
	2	喜多見氷川神社 (節分祭行事と神前神楽)	喜多見 4-26-1
	3	奥沢神社(大蛇お練り行事)	奥沢 5-22-1
	4	須賀神社(湯花神事)	喜多見 4-3-23
	5	森巖寺(針供養)	代沢 3-27-1
東京都選定 歴史的建造物 及び 特に景観上重要な 歴史的建造物等	1	静嘉堂文庫	岡本 2-23-1
	2	岩崎家玉川廟	岡本 2-23-1
	3	駒澤大学耕雲館	駒沢 1-23-1
	4	清明亭	深沢 7-3-14
	5	浄真寺 (仁王門、三仏堂、奥沢城跡)	奥沢 7-41-3
	6	徳富蘆花旧宅	粕谷 1-20 蘆花恒春園内

位置図（歴史的資産基準）



(5) 農の風景基準

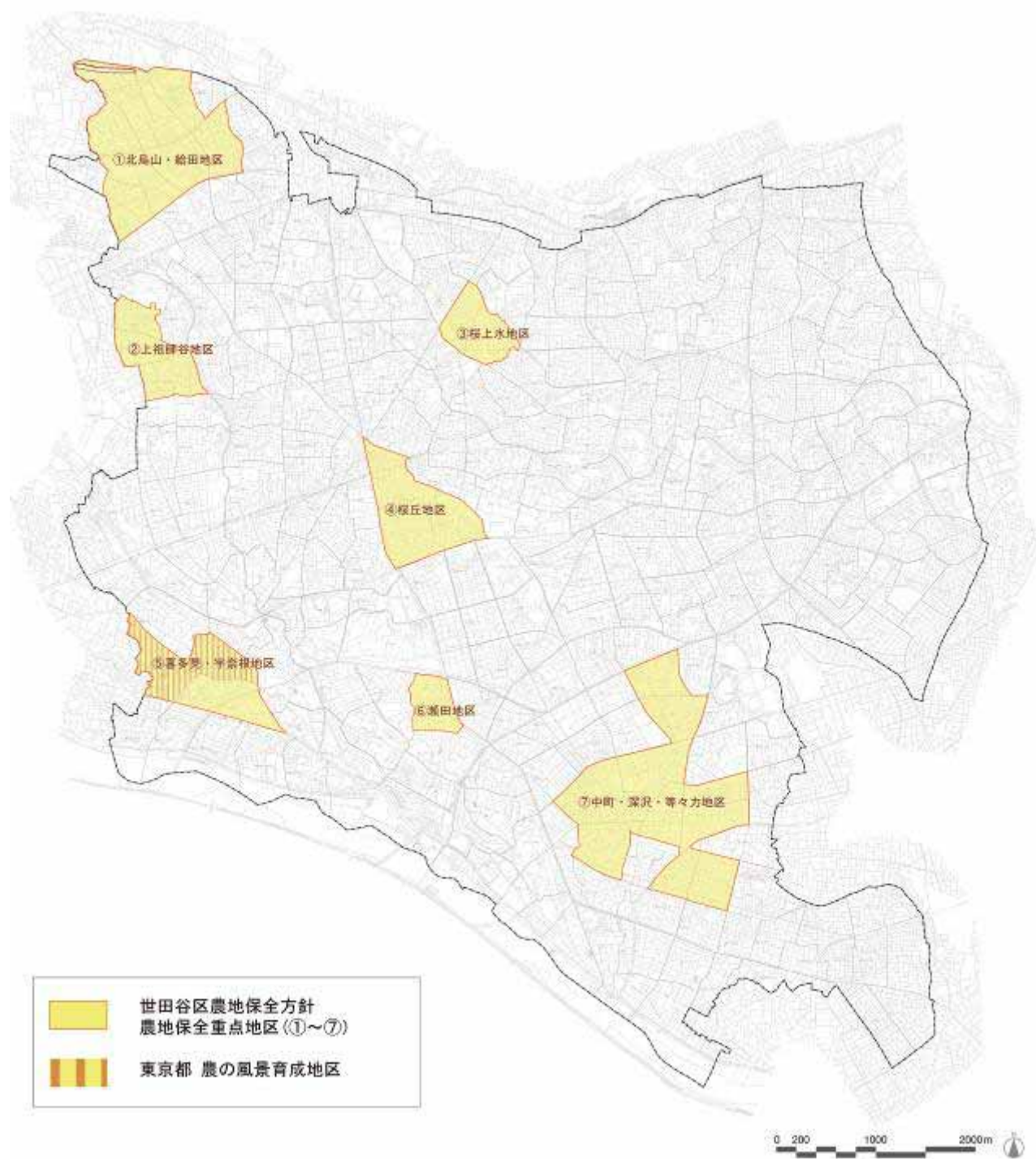
●農地保全重点地区

番号	名称	所在地
1	北烏山・給田地区	北烏山3～9丁目、給田4丁目
2	上祖師谷地区	上祖師谷4・5・7丁目
3	桜上水地区	桜上水1・2丁目
4	桜丘地区	桜丘3～5丁目
5	喜多見・宇奈根地区	喜多見3～5丁目、宇奈根3丁目
6	瀬田地区	瀬田5丁目
7	中町・深沢・等々力地区	新町1丁目、中町2～4丁目、深沢3・5・6丁目、等々力4・5・7・8丁目

●農の風景育成地区

番号	名称	所在地
1	喜多見四・五丁目農の風景育成地区	喜多見4・5丁目

位置図（農の風景基準）



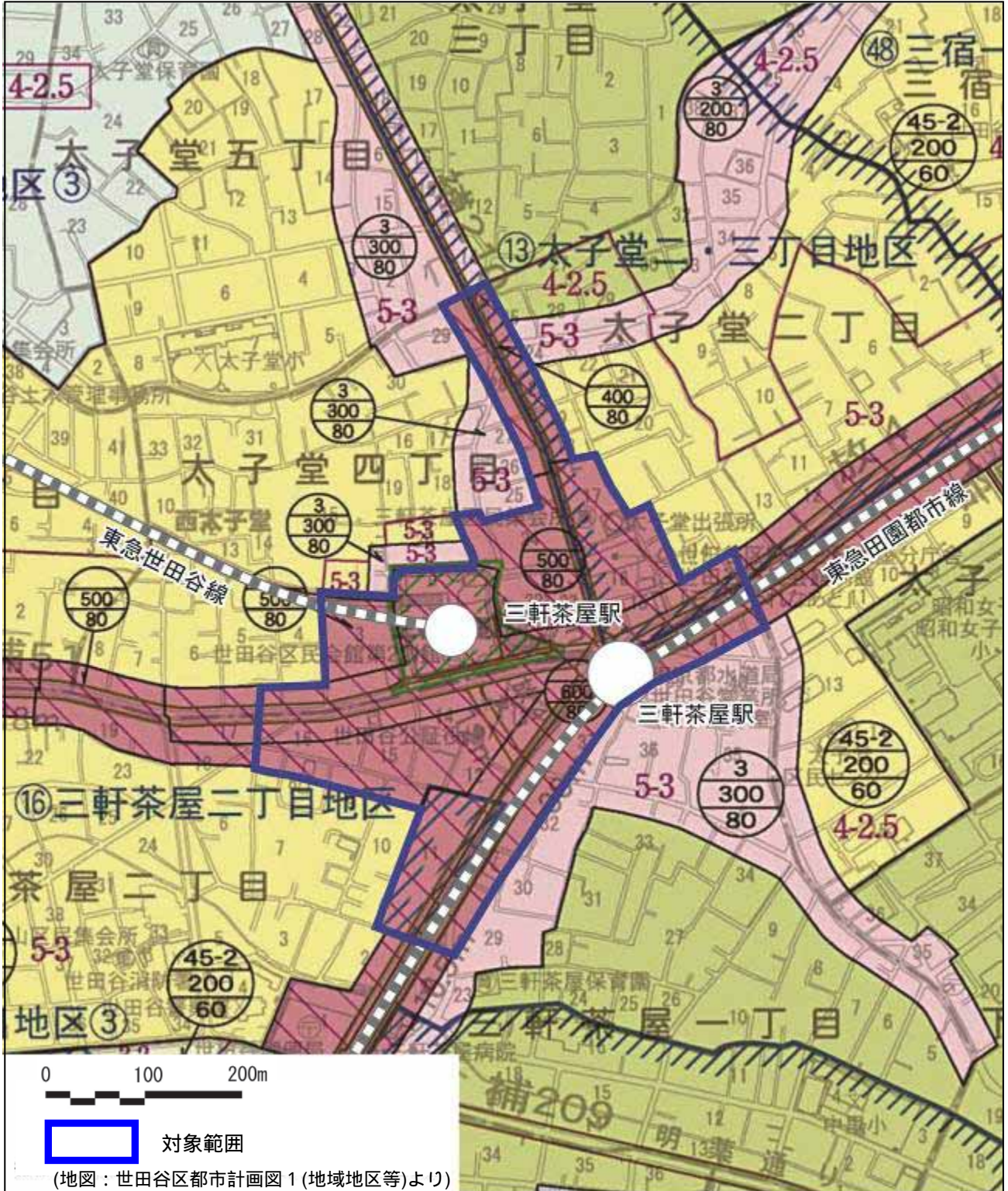
(6) 拠点基準

● 広域生活・文化拠点

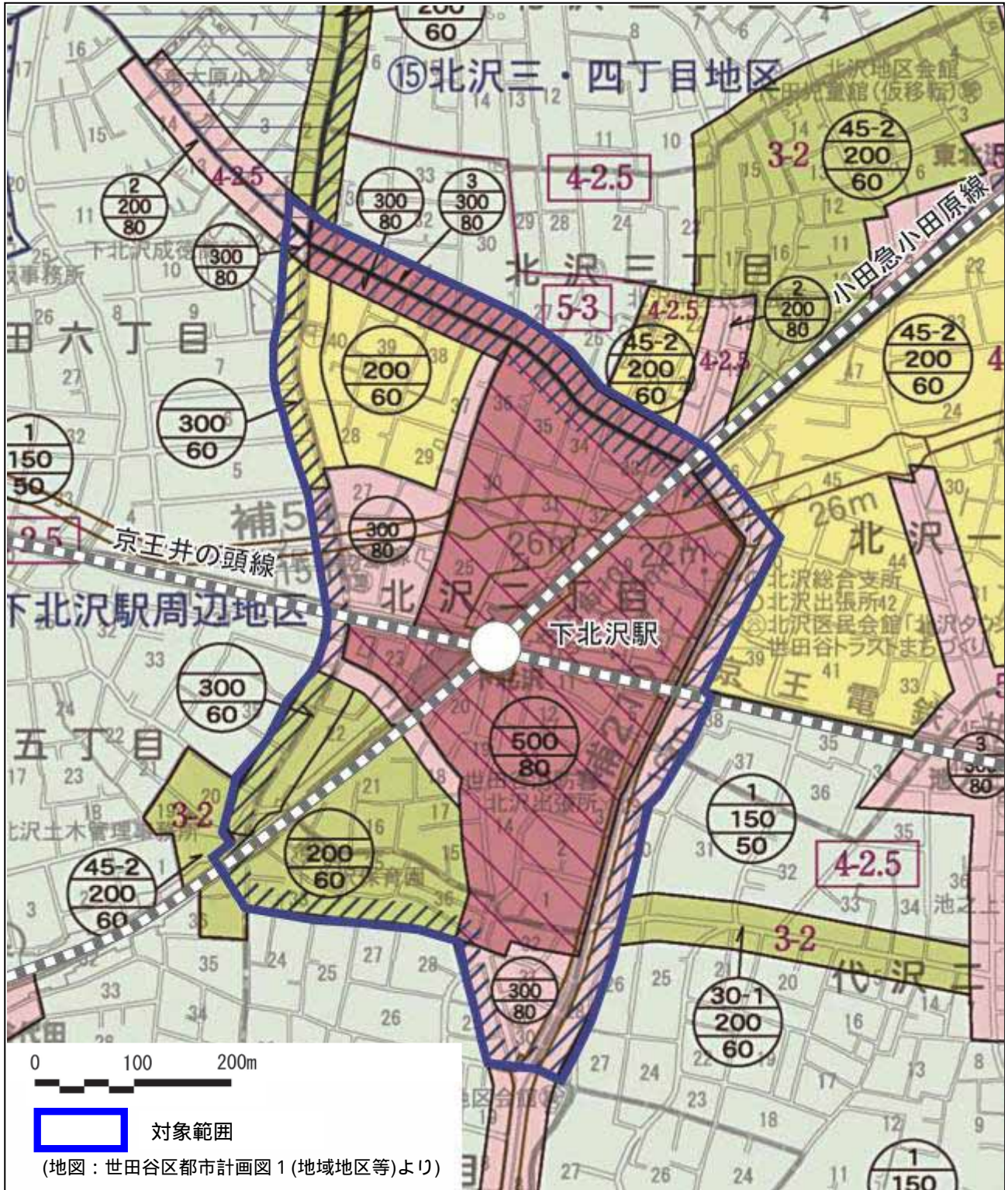
番号	名称	場所
1	三軒茶屋	三軒茶屋駅周辺
2	下北沢	下北沢駅周辺
3	二子玉川	二子玉川駅周辺

位置図（拠点基準）

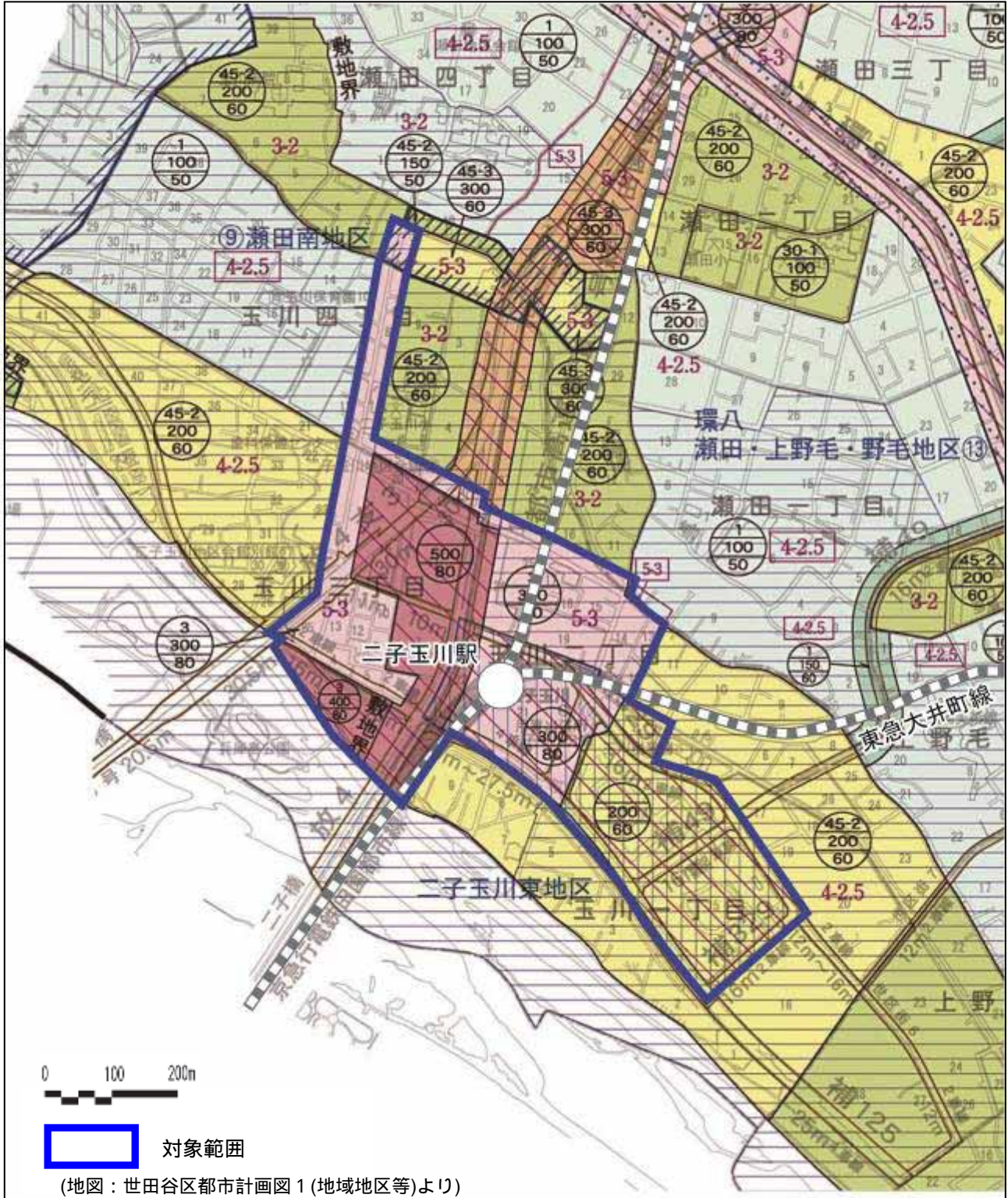
<三軒茶屋>



<下北沢>



<二子玉川>



(7) 幹線道路基準

種別	番号	名称(通称名)
高速道路	1	首都高速3号線
	2	首都高速4号線
	3	中央自動車道
	4	東名高速道路
	5	第三京浜
幹線道路	1	環状7号線(環七通り)
	2	環状8号線(環八通り)
	3	放射3号線(目黒通り)
	4	放射4号線(玉川通り)
	5	放射5号線(甲州街道)
	6	放射23号線(井ノ頭通り)
地区幹線道路	1	補助26号線
	2	補助49号線(駒沢通り)
	3	補助50号線
	4	補助51号線(世田谷通り)
	5	補助52号線
	6	補助54号線
	7	補助125号線(多摩堤通り)
	8	補助126号線
	9	補助127号線(自由通り)
	10	補助128号線
	11	補助129号線
	12	補助133号線
	13	補助154号線(駒沢公園通り)
	14	補助208号線
	15	補助209号線(明菜通り)
	16	補助210号線(茶沢通り)
	17	補助212号線
	18	補助213号線
	19	補助214号線
	20	補助215号線(千歳通り)
	21	補助216号線
	22	補助217号線(成城通り)
	23	補助218号線(甲州街道)
	24	補助219号線
	25	補助329号線

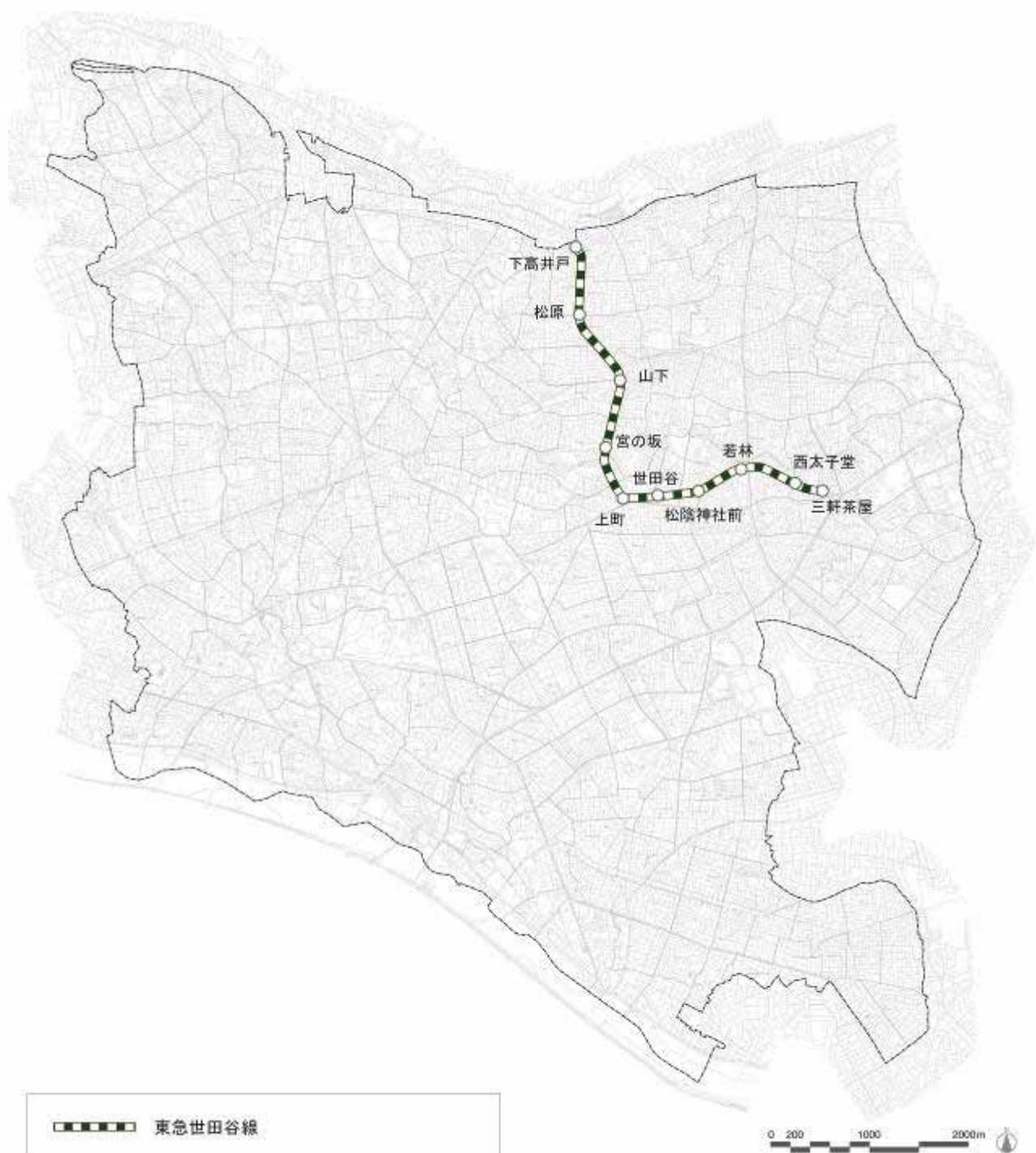
位置図（幹線道路基準）



(8) 世田谷線沿線基準

番号	名称
1	東急世田谷線

位置図 (世田谷線沿線基準)



3. 地域風景資産、界わい宣言一覧

(1) 地域風景資産

●第1回選定（平成14年度）

番号	名称	所在地
1	池尻稻荷神社を中心とする旧大山道	池尻 2-34-15、旧大山道
2	双子の給水塔の聳え立つ風景	弦巻 2-41
3	玉石垣のある風景	桜丘 2-17、3-37、5-4 ~ 5-6（千歳通り）
4	心なごむ桜丘の原風景	桜丘 4-2、4-5
5	経堂の西洋館と庭	経堂 2-29
6	代沢せせらぎ公園と北沢川緑道	代沢 4-36、代沢 3~5丁目
7	校庭で子どもたちを見守る松の木	代沢 2-42-9 池之上小学校内
8	桜上水の野菜畑	桜上水 2-12
9	松林と大櫨のある世田谷新町公園	桜新町 2-6-1
10	呑川親水公園	新町 1丁目、深沢 6~8丁目
11	秋山の森と旧秋山邸	深沢 6-10
12	清明亭	深沢 7-3-14 深沢高校内
13	谷沢川の桜並木	用賀 1-13 ~ 1-14、1-18 ~ 1-20 の間
14	用賀プロムナード	用賀 4丁目、上用賀 5丁目
15	園芸高校の並木とみどり空間	深沢 5-38
16	森の児童館	上野毛 4-29-18
17	富士見橋より見た富士山の見える眺望	上野毛 3-3、3-9、3-10、3-19 に架かる橋
18	等々力駅近くの寺社かいわい	等々力 3-15、3-27
19	等々力 7丁目荒井家・鈴木家かいわいの巨樹群	等々力 7-22、7-13
20	大ケヤキのある散歩道・けやき道	奥沢 2-15 ~ 2-23 と 2-27 ~ 2-33 の間の道
21	国分寺崖線を眺められる多摩川堤	玉川 1丁目、上野毛 2丁目
22	静嘉堂緑地の自然林	岡本 2-23
23	岡本の富士見坂・岡本 3丁目の坂	岡本 3-27 と 3-28 の間の道
24	喜多見五丁目竹山市民緑地の竹林と垣根	喜多見 5-20
25	喜多見大橋から見た野川上流の眺め	喜多見 6丁目、7丁目
26	慶元寺三重塔の見える風景	喜多見 4-7
27	成城三丁目緑地	成城 3-16-38
28	成城の近代住宅	成城 3-6、5-11、7-7
29	つりがね池と樹林	祖師谷 5-33-11
30	季節の野草に出会う小径	船橋 3-5、3-13、3-17 ~ 3-20 の間の道
31	蘆花恒春園花の丘	粕谷 1-1 ~ 1-5

●第1回選定（つづき）

番号	名称	所在地
32	祖師谷中橋	上祖師谷 2-6、2-20、6-8、6-9 に架かる橋
33	上北沢駅前の桜並木	上北沢 3-18、3-20、3-23～24と3-28～29、3-31～32の間
34	「山本農機・山本善水商店」を中心とした旧甲州街道の街並 - 「間の宿」としての面影	南烏山 3-24
35	世田谷の小京都・釜六の天水桶	北烏山 4-14-1 源正寺内
36	松葉公園	北烏山 2-9

●第2回選定（平成19年度）

番号	名称	所在地
1	北沢地域に隠れている石造物群～茶沢通り（旧二子道）界隈～	北沢 3-17-2（庚申塔）
2	羽根木公園にある羽根木プレーパーク（豊かな緑の中で遊ぶ子どもたち）	代田 4-38-52
3	代田の丘の 61 号鉄塔	代田 2-4-12
4	三宿の森緑地	三宿 2-27-27
5	大ケヤキのある円泉ヶ丘公園	太子堂 3-30-20
6	太子堂八幡神社と森	太子堂 5-23-4
7	登録有形文化財の萩原邸	三宿 1-15
8	元気でやさしい松陰神社通り	若林 4 丁目、世田谷 4 丁目
9	若林 3 丁目緑の小道	若林 4 丁目、世田谷 4 丁目
10	旧・新町住宅地の桜並木	深沢 7～8、桜新町 1 丁目
11	四季の移ろいに心ときめく安らぎの道「櫻並木と呑川緑道公園」	深沢 1（呑川緑道の一部）
12	九品仏浄真寺脇（南側）のクロマツの並木	奥沢 7 丁目
13	奥沢海軍村ゆかりの風景	奥沢 2-32、2-33
14	歩いて楽しい北沢川緑道（豪徳寺 1 丁目）	豪徳寺 1 丁目、赤堤 2 丁目
15	古道・滝坂道	豪徳寺 1 丁目、宮坂 2 丁目
16	長島大榎公園界隈の緑	経堂 5-17-25、5-12-13、5-17
17	ほっとやすらぐ世田谷線界隈の情景	三軒茶屋～下高井戸の世田谷線の線路と駅舎
18	せたがやポロ市が開催される大山道	世田谷 1 丁目
19	大正ロマンをのこす砧下浄水場ポンプ室	鎌田 2-4
20	水辺の自然とふれあえる蘆花恒春園「みんなのとんぼ池」「やこの楽校」	粕谷 1-20
21	祖師谷公園	上祖師谷 3 丁目
22	成城の桜並木といちょう並木	成城 6・7 丁目
23	喜多見ふれあい広場から見た「野川と国分寺崖線の纏まとまった緑」	成城 4-31-4、4-20、4-20-8

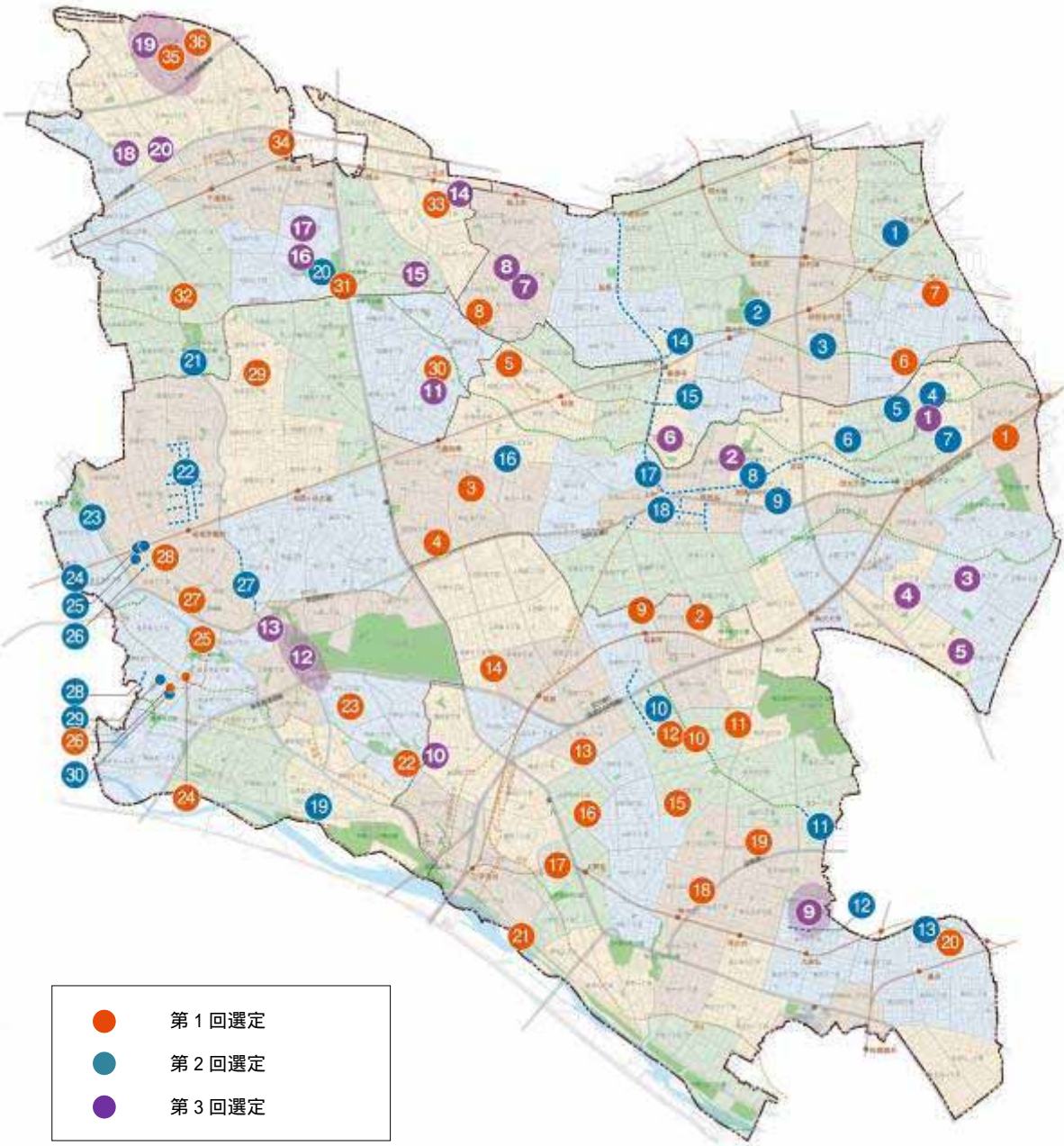
●第2回選定（つづき）

番号	名称	所在地
24	成城の富士見橋と不動橋	成城 4・5 丁目
25	成城 3 丁目の国分寺崖線の樹林	成城 3-9-3、3-10
26	成城 3 丁目桜と紅葉の並木	成城 3-16
27	仙川・川面に映る桜並木道(打越橋～石井戸橋)	砧 7 丁目、成城 1 丁目
28	喜多見・歴史の道～慶元寺・氷川神社界わい	喜多見 4 丁目
29	畑の間の土の道	喜多見 4 丁目
30	須賀神社とムクノキ	喜多見 4-3-23

●第3回選定（平成25年度）

番号	名称	所在地
1	せせらぎと絵陶板のある烏山川緑道	太子堂 2-32 先～三宿 1-7 先
2	世田谷区庁舎のケヤキ並木が作る広場の風景	世田谷 4-21-27、世田谷 4-22-33、35
3	世田谷観音～地域コミュニケーション拠点	下馬 4-9-4
4	下馬、野沢の道と人を見守る古道沿いの三猿	野沢 1-9-31
5	のざわテット-ひろば	野沢 3-14-22
6	豪徳寺参道の松並木	豪徳寺 2-24-7
7	桜上水「江戸城御囲い松」の兄弟松	桜上水 3-18-12
8	緑丘中学校・校庭の大ケヤキ	桜上水 3-19-12
9	鷺草伝説ゆかりの奥沢城趾のある風景	奥沢 7-41-3、等々力 6-4-1
10	旧小坂家別邸と崖線庭園	瀬田 4-41-21
11	水辺のある能勢公園	船橋 3-10-12
12	石井戸（大蔵）の愛宕山	大蔵 4-4 先
13	大蔵の四季が溢れ出す妙法寺の境内	大蔵 5-12-3
14	賀川豊彦と松沢の教会・幼稚園・資料館	上北沢 3-8-14、19
15	八幡山の八幡社	八幡山 1-12-30
16	文豪の住まいと雑木林のある蘆花恒春園	粕谷 1-20-1
17	粕谷本橋家の竹林と野草苑	粕谷 2-11-32
18	給田小学校の古民家	給田 4-24-1
19	烏山寺町	北烏山 4～6 丁目
20	みどりと静けさの北烏山九丁目屋敷林	北烏山 9-1

地域風景資産位置図



(2) 界わい宣言

番号	名称	所在地
1	奥沢・土とみどりの街づくり宣言	奥沢二丁目 32 番 外
2	瀬田 1 丁目国分寺崖線沿いの道の景観と環境づくり宣言	瀬田一丁目国分寺崖線沿いの旧大山道、行善寺坂、行火坂、おもいはせの道沿道
3	成城 1、2 丁目の桜並木の保全と景観の維持ならびに環境づくり宣言	成城一丁目及び二丁目の桜並木沿いの地域
4	上北沢三丁目の桜並木街区の景観維持保全ならびに環境づくり宣言	上北沢三丁目の桜並木街区

■ 界わい宣言位置図

