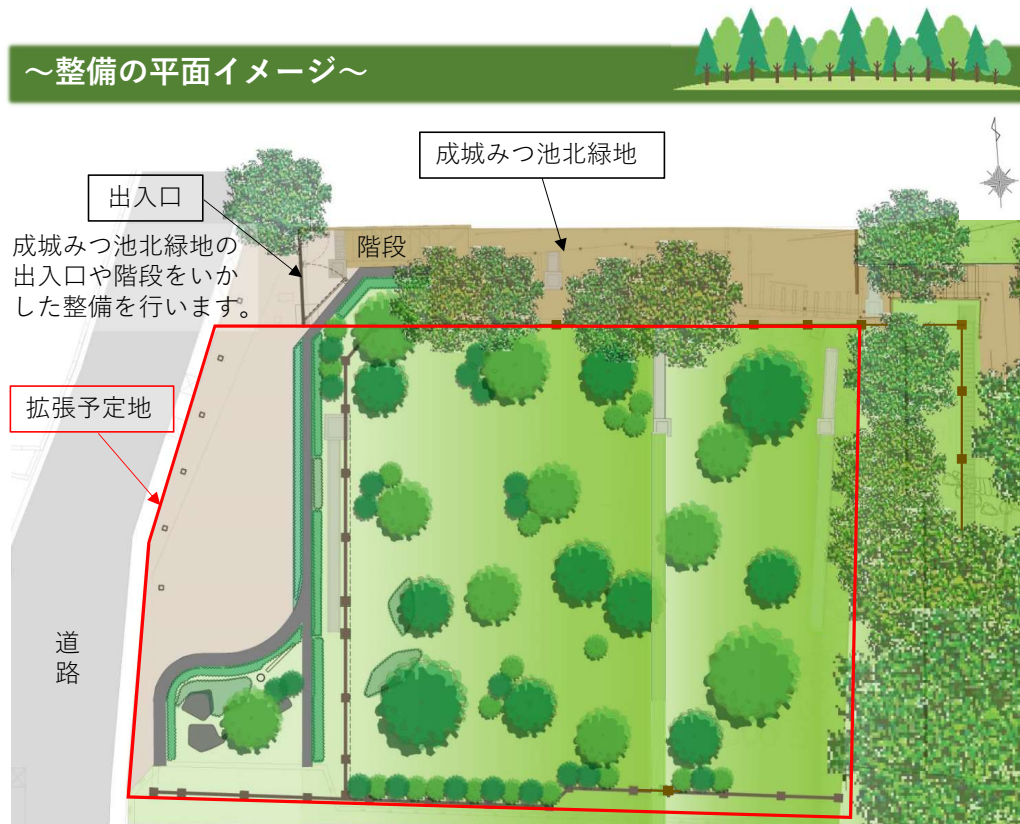
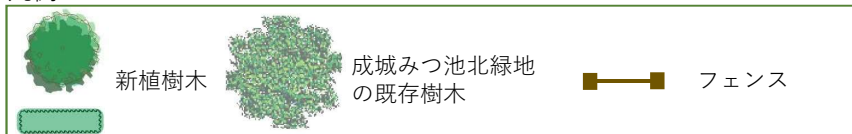


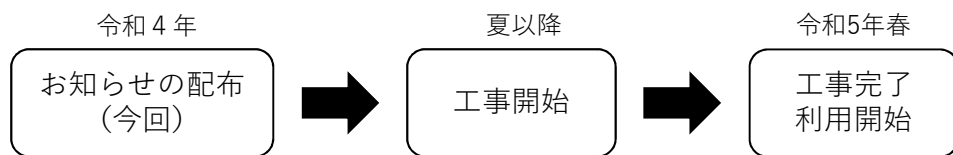
～整備の平面イメージ～



凡例



～整備までのスケジュール（予定）～



工事着工時に、改めてお知らせいたします。

問い合わせ先

世田谷区 みどり33推進担当部 公園緑地課  
TEL：03-6432-7910 担当：野々村、津田



成城みつ池北緑地拡張予定地

整備計画のお知らせ

世田谷区 みどり33推進担当部 公園緑地課

日頃より、世田谷区のみどり行政にご理解とご協力をいただき、ありがとうございます。

この度、成城みつ池北緑地の拡張整備計画について、地域みなさまにお知らせいたします。

住宅跡地である拡張予定地を、宅地化される前を想定して崖線の地形を復元し、既存の成城みつ池北緑地と一体的な緑地となるよう計画いたしました。

詳細につきましては、内面の整備プランをご覧ください。

～拡張予定地の概要～

拡張予定地は、成城みつ池北緑地の南に隣接しており、国分寺崖線に位置する高低差のある斜面地です。

敷地内の住居は撤去されていますが、車庫や塀などの構造物は残っています。



案内図（所在地：成城四丁目20番30号）



- ・ 構造物を撤去し、成城みつ池北緑地の樹木とともに、みどり豊かな緑地を復元します。
- ・ 周辺の国分寺崖線の主要な樹木であるクヌギやコナラ、季節の変化を感じられるモミジなどを植栽し、地域に親しまれる緑地となるよう整備します。

撤去する構造物



整備イメージ

構造物を撤去後、よう壁(H=1.2m)を設置し、成城みつ池北緑地と一体的に出入口を再整備します。

国分寺崖線など地域のみどりに関する案内板を設置します。

防犯上、暗がりがないように足元灯を設置します。

復元した斜面を保護するため、フェンス内は立入りできません。