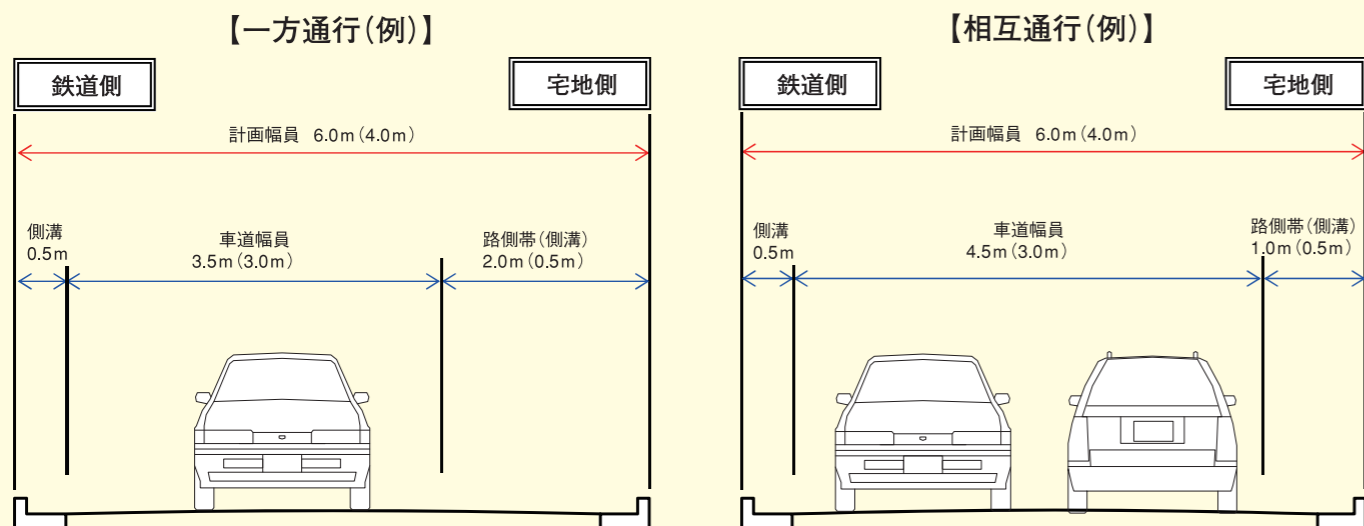


3 標準断面構成

※ 下記の図は、計画幅員が 6.0m (カッコ内は 4.0m) の例です。
 ※ 設計時には、必要に応じて車止め柵等で安全対策を行います。

第19号



京王線沿線まちづくり通信

発行：2019年7月 世田谷区道路・交通政策部交通政策課

- 1面 ▶ ①側道の交通運用の基本的な考え方について
 2・3面 ▶ ②交通運用の考え方（イメージ）
 4面 ▶ ③標準断面構成
 ④側道の概要

京王電鉄京王線(笹塚駅～仙川駅間)の連続立体交差事業に伴う側道整備工事が始まりました！

京王電鉄京王線（笹塚駅～仙川駅間）連続立体交差事業は、平成26年2月に事業認可され、東京都が事業主体となり関係区及び京王電鉄株と連携しながら進めています。

また、事業に伴う側道整備については、用地が連たんして取得できたところから工事に着手しています。

今回のまちづくり通信では、側道の交通運用の考え方をお示しします。

4 側道の概要

(1) 鉄道附属街路の延長・幅員

鉄道附属街路名	所在	延長	計画幅員
東鉄10付3号線	給田 3	約500m	6.0m
東鉄10付4号線	南烏山 6、給田 3	約500m	6.0～8.5m
東鉄10付5号線	南烏山 4、6	約150m	6.0m
東鉄10付6号線	南烏山 3、4、上高井戸 1	約890m	6.0～12.0m
東鉄10付7号線	上北沢 4	約410m	6.0m
東鉄10付8号線	上北沢 4	約440m	6.0m
東鉄10付9号線	松原 3(※)、下高井戸 1	約480m	6.0～9.0m
東鉄10付10号線	松原 3	約120m	6.0～14.5m
東鉄10付11号線	松原 3	約560m	6.0～19.0m
東鉄10付12号線	松原 1	約140m	6.0m
東鉄10付13号線	松原 1、2	約430m	6.0m
東鉄10付14号線	上祖師谷 1	約300m	6.0m
東鉄10付15号線	上北沢 3	約130m	6.0m
東鉄10付16号線	桜上水 4、5	約400m	6.0m
東鉄10付17号線	松原 3	約110m	6.0～10.0m

(※)世田谷区事業約 35m

(2) 付替道路の延長・幅員

鉄道附属街路名	所在	延長	計画幅員
A	大原 2	約100m	4.5～6.0m
B	大原 2	約120m	6.0～8.0m
C	大原 2(都道 井の頭通り)	約240m	10.5m～15.0m
E	松原 1	約40m	4.0m
F	松原 2	約560m	4.0m
G	上北沢 3	約280m	4.0m
H	上北沢 3	約150m	4.0m
I	上北沢 2	約310m	9.0～9.5m
J	南烏山 2	約110m	4.0m
K	給田 2	約40m	4.0m

① 側道の交通運用の基本的な考え方

原則

新設道路を含め、側道は現在の交通規制をそのまま引き継ぎます。

(運用①) 鉄道の南北両側に側道がある場合は、一方通行を基本とし、歩行者空間を確保します。

(運用②) 鉄道の北側又は南側だけに側道がある場合は、相互通行を基本とします。


(運用③) 鉄道の北側は東方向、南側は西方向の一方通行を基本とします。

《その他》

京王線は甲州街道と併走していることで、混雑時間帯に幹線道路への抜け道とならない対応が重要と考えています。

区では安全安心を重視し、歩行者が安全に歩ける道路整備を進めます。

このため、周辺道路状況を考慮し、所々で上記運用①～③とは異なる路線があります。

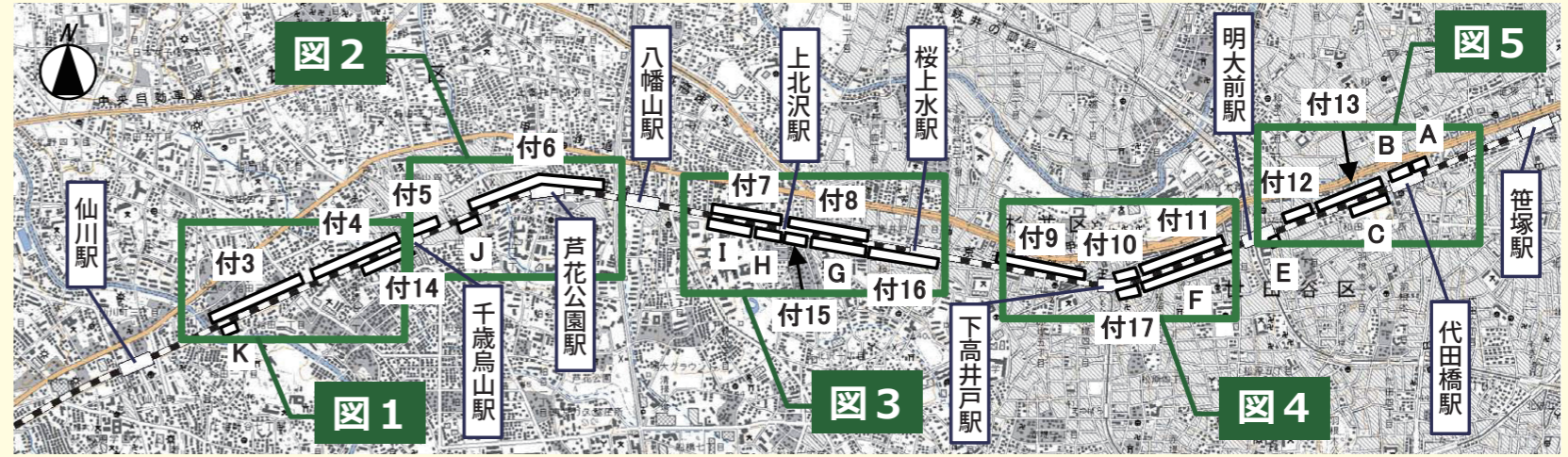


Uni-Voice

② 交通運用の考え方(イメージ)

※ 下記の図は、道路が全て整備された場合の交通運用の考え方を示しています。
 ※ 路線を一部整備した場合の交通運用につきましては、その都度、お知らせします。
 ※ 尚、この交通運用は、車両の交通規制方向を示したものとなります。

図1 千歳烏山駅以东～仙川付近



凡例

- 一方通行 (Red arrow)
- ↔ 相互通行 (Blue arrow)
- 現在の一方通行 (Green arrow)
- 側道及び交差道路 (Yellow shaded area)
- 高架化される鉄道及び駅部 (Grey shaded area)
- 東鉄○付○ 鉄道付属街路名称 (Red circle with '付' and '号')
- 付替道路○ 付替道路等名称 (Black circle with '付' and '号')
- 号 踏切等名称 (White circle with '号')

図2 芦花公園駅以东～千歳烏山駅以东



図3 桜上水駅以东～上北沢駅以西

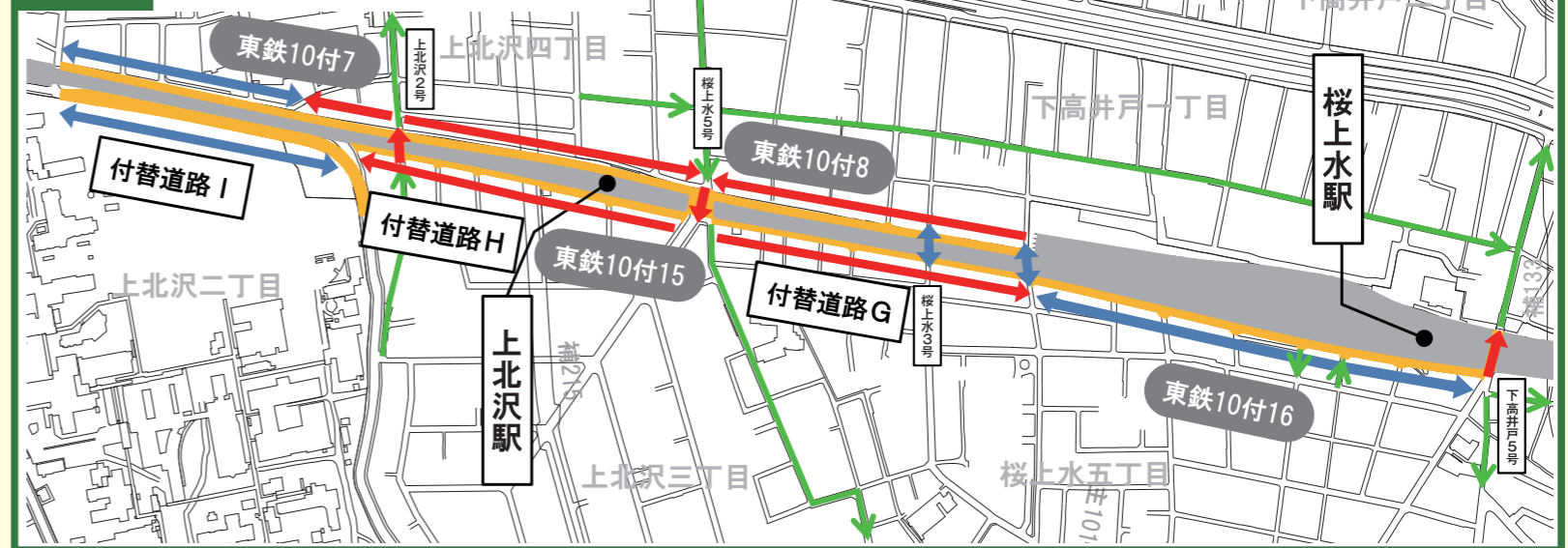


図4 明大前駅以西～下高井戸駅以西

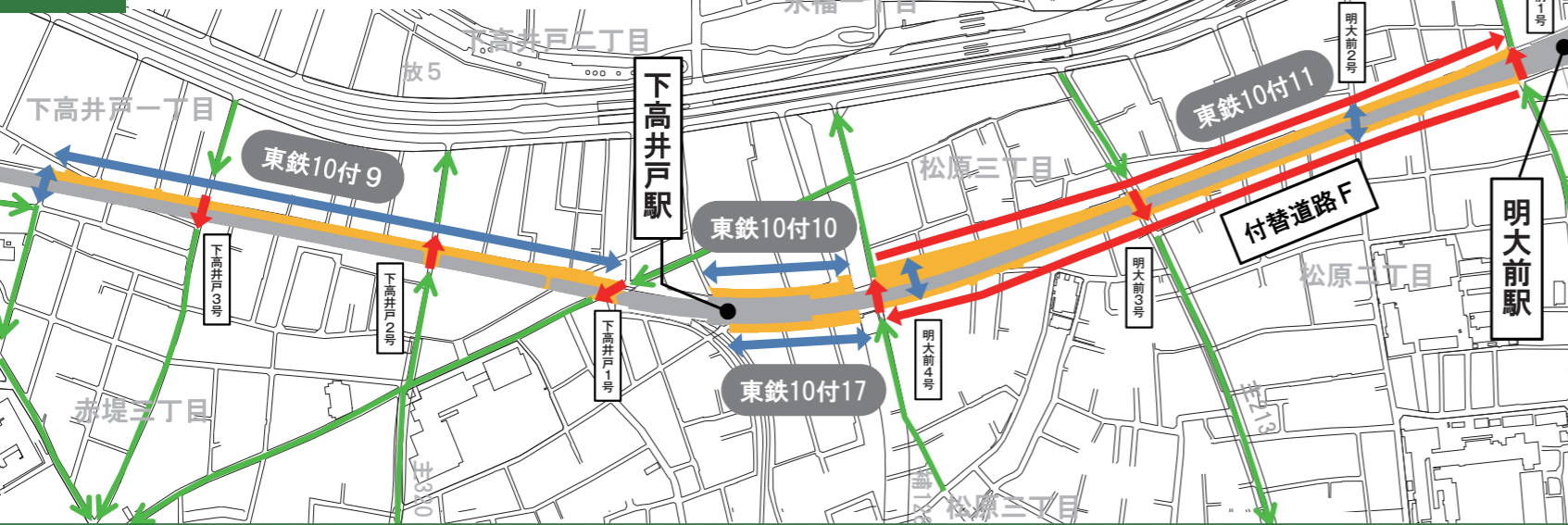


図5 代田橋駅以东～明大前駅以东

