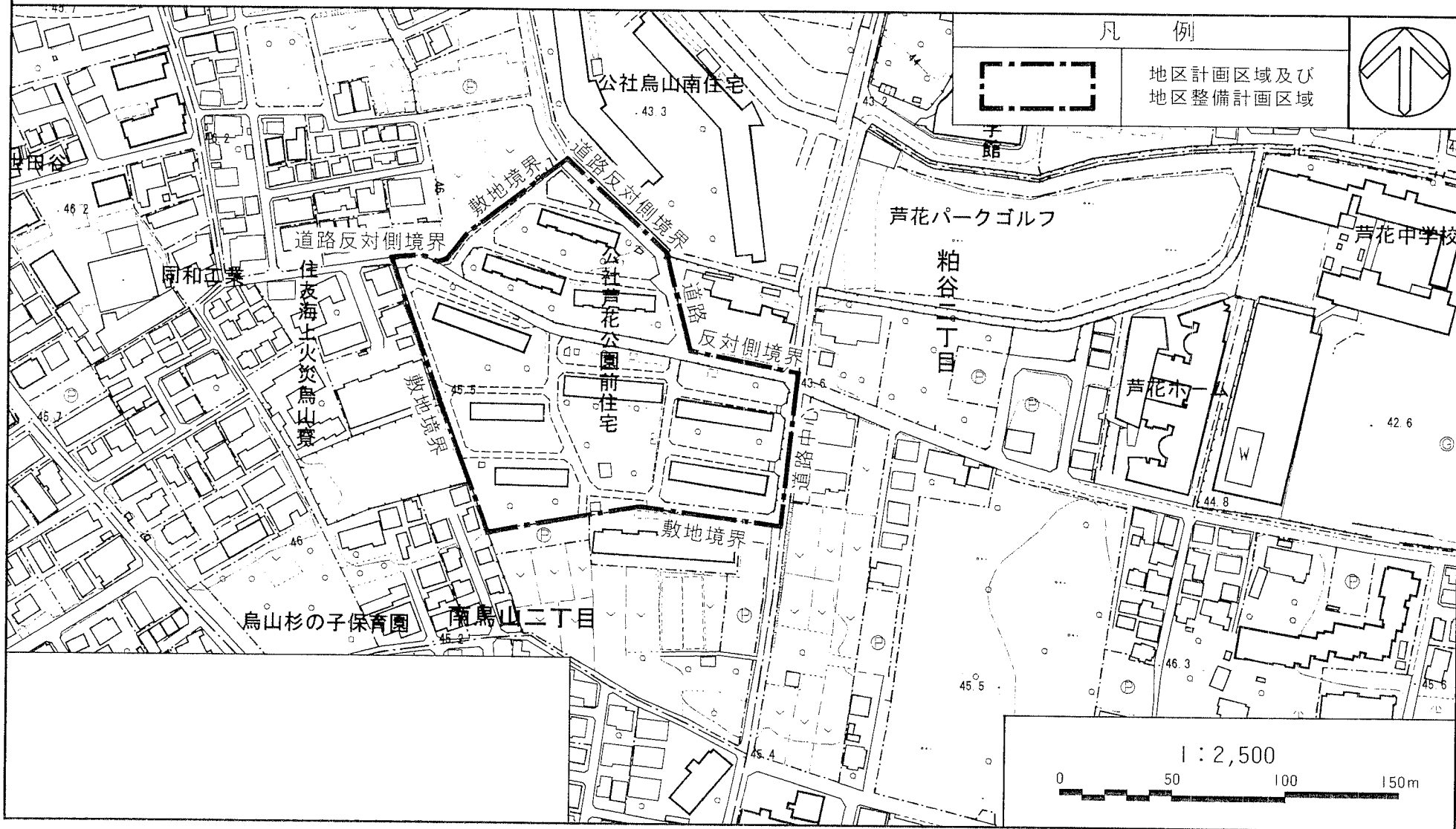


東京都市計画地区計画

南烏山二丁目南部地区地区計画 計画図 (1)

〔世田谷区決定〕

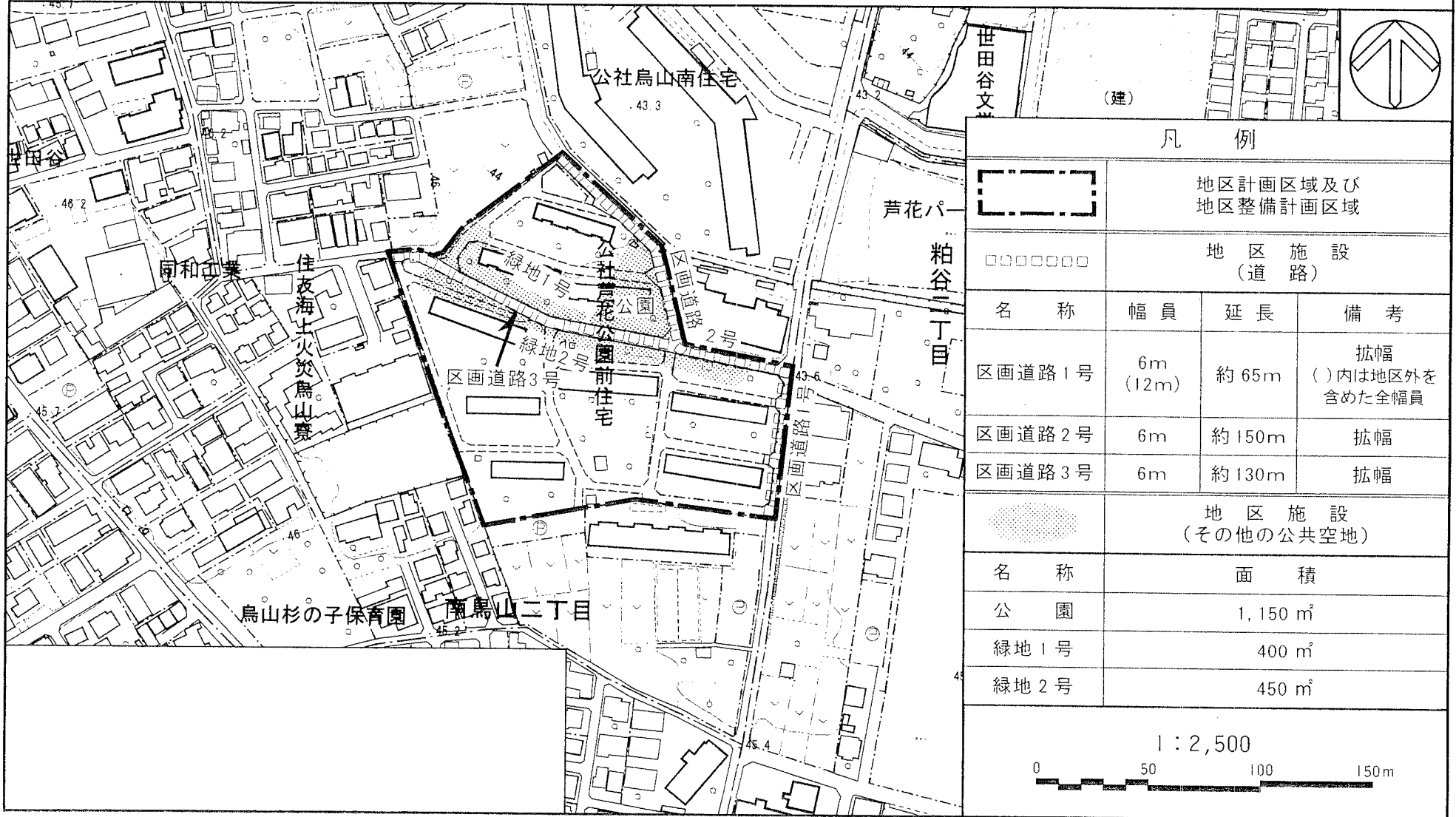


この地図は、東京都知事の承認を受けて、東京都縮尺2,500分の1の地形図を使用して作成したものである。(承認番号)17都市基交 第19号

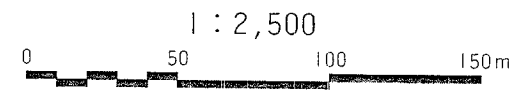
東京都市計画地区計画

南烏山二丁目南部地区地区計画 計画図 (2)

〔世田谷区決定〕



凡 例			
	地区計画区域及び地区整備計画区域		
	地区施設 (道路)		
名 称	幅員	延長	備 考
区画道路1号	6m (12m)	約 65m	拡幅 ()内は地区外を含めた全幅員
区画道路2号	6m	約 150m	拡幅
区画道路3号	6m	約 130m	拡幅
	地区施設 (その他の公共空地)		
名 称	面 積		
公 園	1,150 m ²		
緑地1号	400 m ²		
緑地2号	450 m ²		



この地図は、東京都知事の承認を受けて、東京都縮尺 2,500 分の 1 の地形図を使用して作成したものである。(承認番号) 17 都市基交 第 19 号