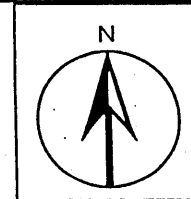
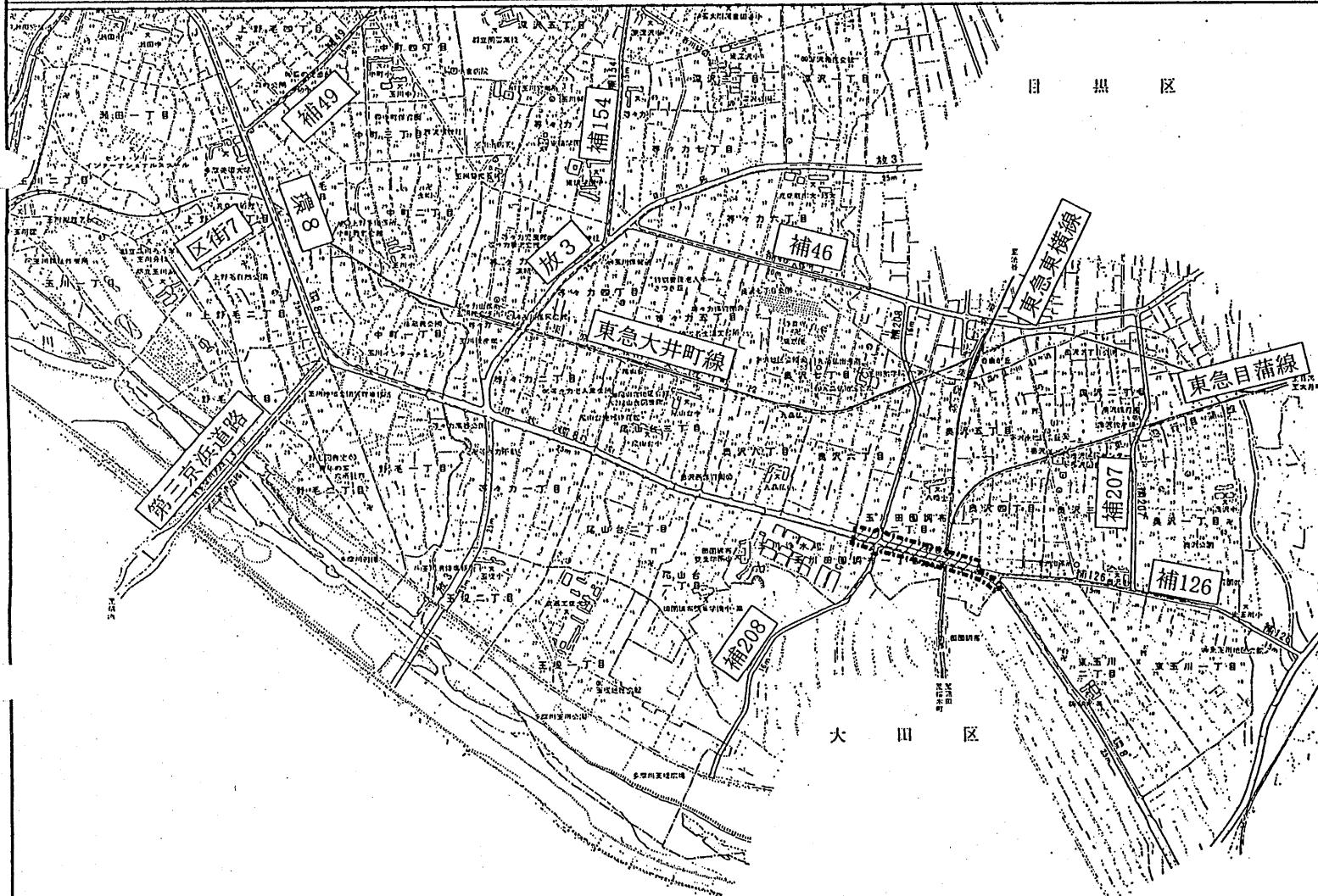




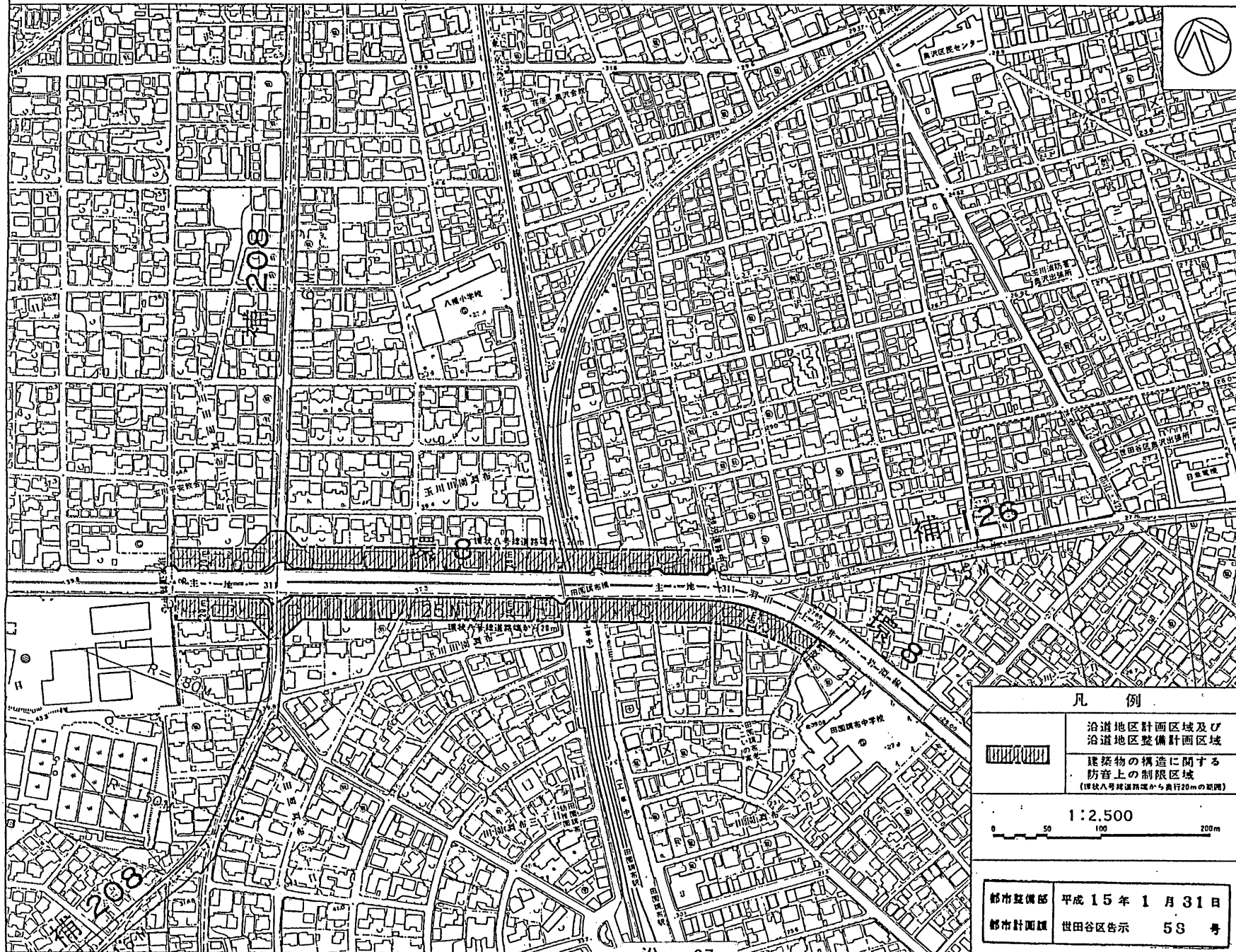
東京都市計画沿道地区計画



世田谷区環状八号線玉川田園調布地区沿道地区計画 位置図 [世田谷区決定]



凡例	 沿道地区計画区域
0 200 500 1000m 	

東京都市計画沿道地区計画
世田谷区環状八号線玉川田園調布地区 沿道地区計画計画図(世田谷区決定)



凡 例	
	沿道地区計画区域及び 沿道地区整備計画区域
	建築物の構造に関する 防音上の制限区域 (環状八号線道路線から奥行20mの範囲)
1:2,500	
	
都市整備部	平成 15 年 1 月 31 日
都市計画課	世田谷区告示 58 号