

東京都市計画地区計画
上用賀一丁目地区地区計画 位置図

〔世田谷区決定〕

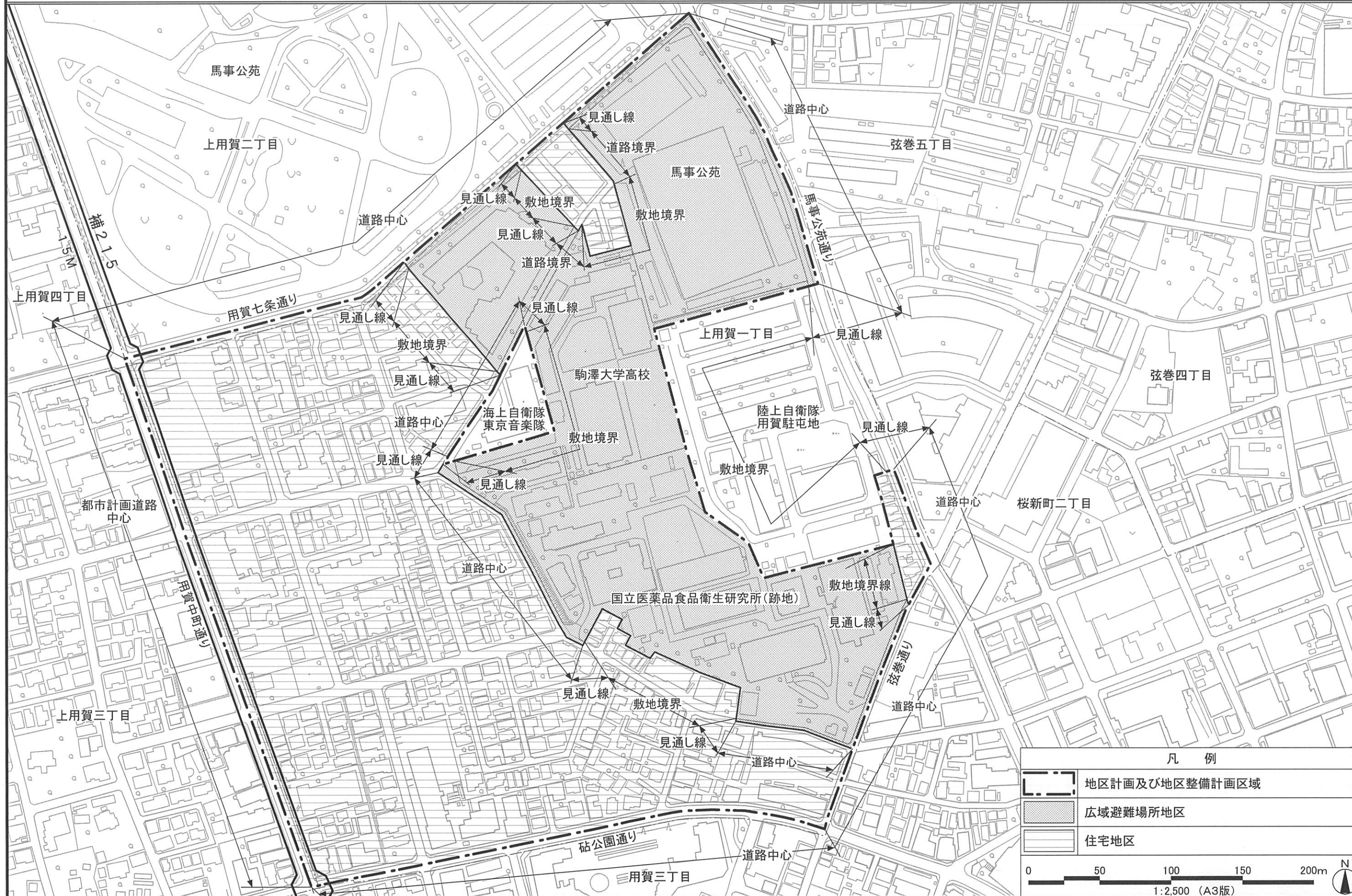


「この地図は、東京都知事の承認を受けて、東京都縮尺2,500分の1地形図を利用して作成したものである。(承認番号) 31都市基交著第50号」
「(承認番号) 31都市基街都第63号、令和元年6月20日」

東京都市計画地区計画

上用賀一丁目地区地区計画 計画図 1

[世田谷区決定]

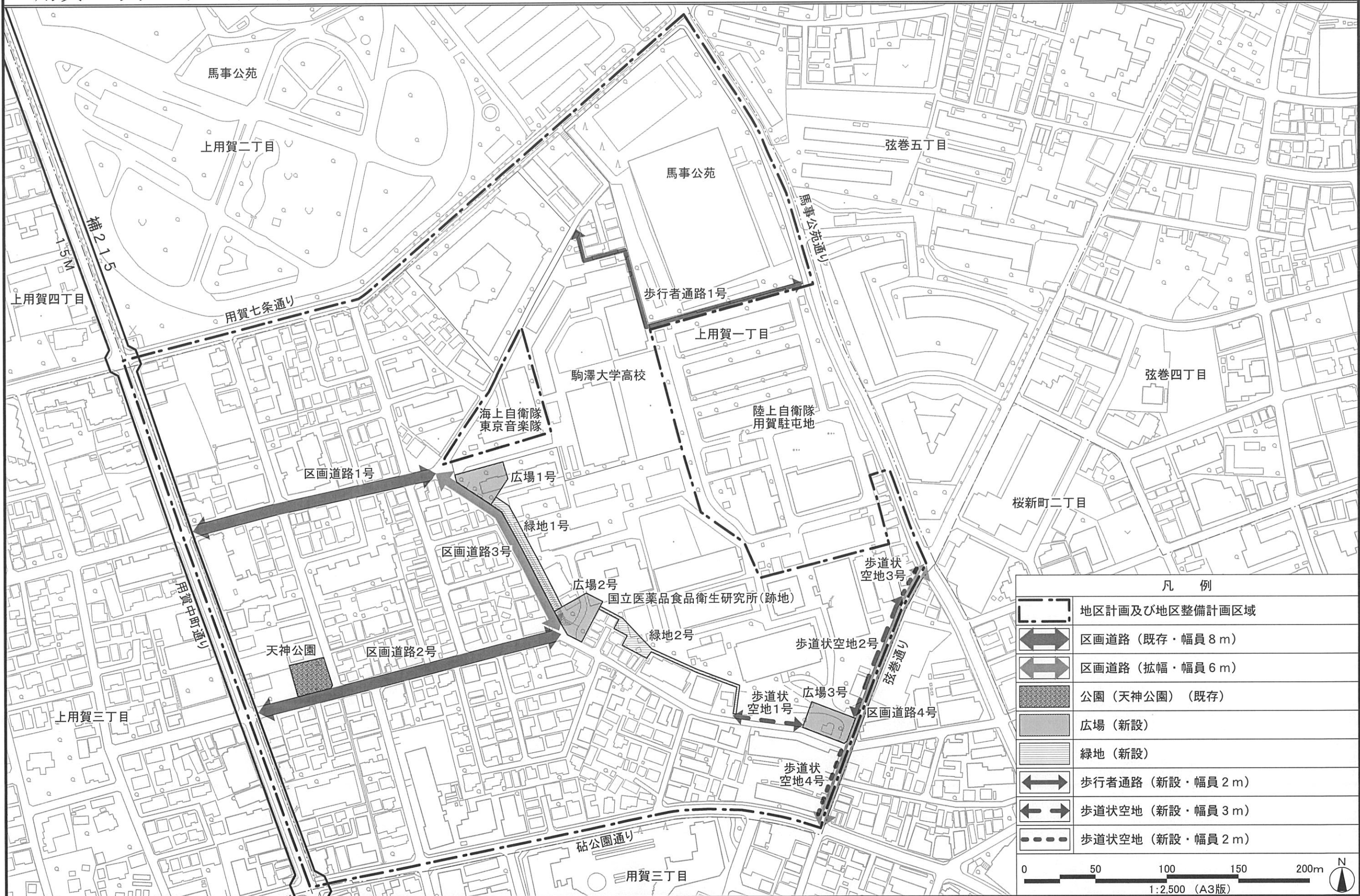


凡例


	地区計画及び地区整備計画区域
	広域避難場所地区
	住宅地区

0 50 100 150 200m N
1:2,500 (A3版)

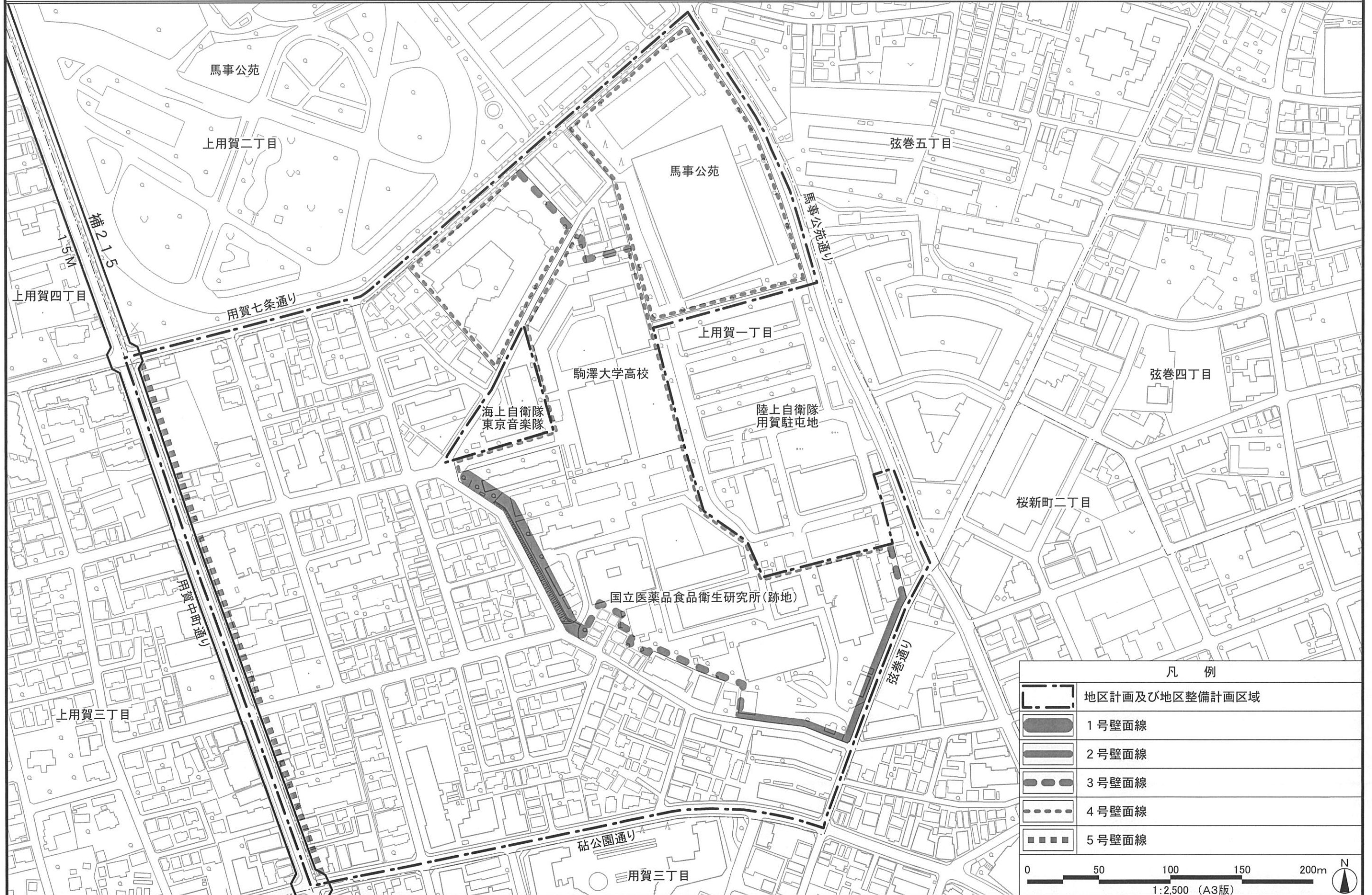
「この地図は、東京都知事の承認を受けて、東京都縮尺2,500分の1地形図を利用して作成したものである。(承認番号) 31都市基交著第50号」
「(承認番号) 31都市基街都第63号、令和元年6月20日」



凡 例	
	地区計画及び地区整備計画区域
	区画道路（既存・幅員 8 m）
	区画道路（拡幅・幅員 6 m）
	公園（天神公園）（既存）
	広場（新設）
	緑地（新設）
	歩行者通路（新設・幅員 2 m）
	歩道状空地（新設・幅員 3 m）
	歩道状空地（新設・幅員 2 m）



「この地図は、東京都知事の承認を受けて、東京都縮尺2,500分の1地形図を利用して作成したものである。（承認番号）31都市基交著第50号」
 「（承認番号）31都市基街都第63号、令和元年6月20日」



凡 例

	地区計画及び地区整備計画区域
	1号壁面線
	2号壁面線
	3号壁面線
	4号壁面線
	5号壁面線

0 50 100 150 200m N
1:2,500 (A3版)

「この地図は、東京都知事の承認を受けて、東京都縮尺2,500分の1地形図を利用して作成したものである。(承認番号) 31都市基交著第50号」
 「(承認番号) 31都市基街都第63号、令和元年6月20日」