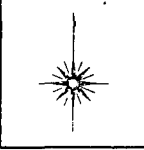
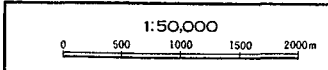


# 東京都市計画地区計画瀬田南地区地区計画位置図



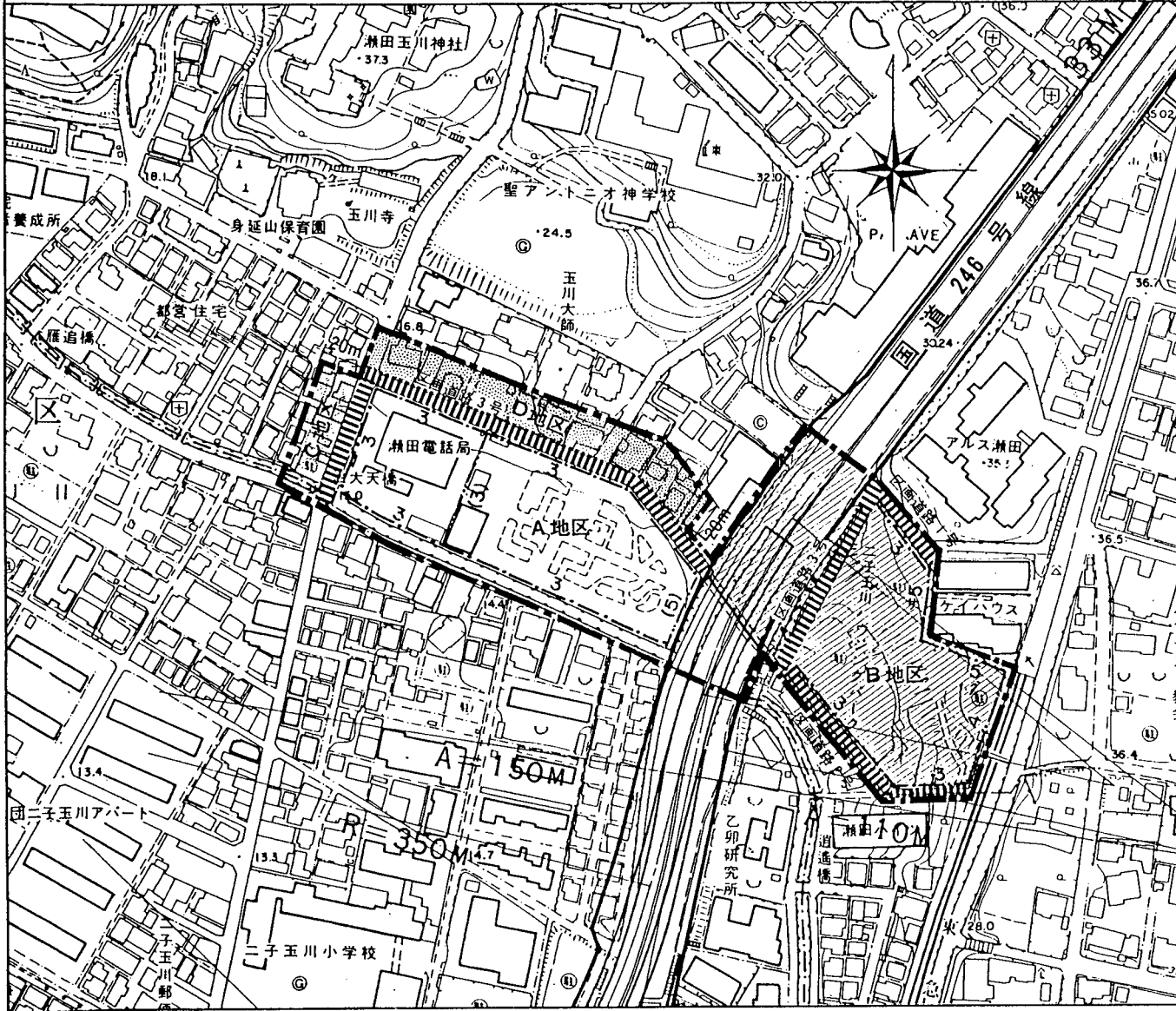
凡例	
	当該箇所
	主要幹線道路
	鉄道
	駅



東京都世田谷区

# 東京都市計画 瀬田南地区地区計画計画図 (世田谷区決定)

世田谷区瀬田二丁目及び四丁目各地内



凡 例	
	地区計画区域及び地区整備計画区域
	A 地区
	B 地区
	C 地区
	D 地区
	区画道路
	壁面の位置(境界線より3m)
	壁面の位置 (1F部分・境界線より3m)
	壁面の位置 (1F部分・境界線より5m)
	壁面の位置(境界線より4m)
	壁面の位置(境界線より5m)
<p>1:2,500</p>	
<b>確認</b>	<b>平成元年4月24日</b>
所管部課名	地域計画部土地利用計画課