

『街づくり懇談会』での意見のまとめ

サインについて

- ・ 界わいにあるサインのデザインを統一してほしい。
- ・ サインの色彩は誰もが見やすい色にしてほしい。
- ・ 内容、色、情報等を絞ったシンプルな方が見やすいと思う。
- ・ サインはすぐに壊れないものにしてほしい。
- ・ 案内図は更新が必要なため、メンテナンスしやすいものにしてほしい。
- ・ 大型サインだけでなく小型サインも充実させるなど、機能とコストの両面から検討してほしい。
- ・ 案内図は設置位置によって方向が分かりづらいので工夫してほしい。
- ・ サインに商店街や町会のお知らせなどの地域情報が掲示できるスペースがほしい。
- ・ 広域避難場所への避難ルートを明記してほしい。
- ・ 公共施設やコンビニなどのトイレ位置を明記してほしい。
- ・ 触知案内板や音声案内板には屋根を取り付けるなど、劣化しないよう工夫してほしい。
- ・ バーコード、QRコード、ICタグ等を活用し、アプリなどで多国語表示、音声案内などを検討してほしい。
- ・ 梅ヶ丘駅、豪徳寺駅には区役所方面の案内サインがほしい。
- ・ 界わいにある既存のサインを改善してほしい。(分かりやすさ、触知・音声案内、地域の情報)
- ・ 光明特別支援学校南東角にあるサインを残してほしい。

ベンチについて

- ・ 座れる空間を増やしていく。一人がけのスツールなども検討してほしい。
- ・ 商店街や緑道などにもちょっと休める場所がほしい。
- ・ バス停にベンチを設置してほしい。スペースが無いところは寄りかけられるようなサポーター(レストバー)などの設置も検討してほしい。

視覚障害者用誘導ブロックについて

- ・ 誘導ブロックの設置は、使用する方々と調整してから整備を進めてほしい。
- ・ 梅ヶ丘拠点内も誘導ブロックを充実させてほしい。
- ・ 光る誘導ブロックの設置を検討してほしい。

その他

- ・ 総合福祉センターや北沢保健福祉センター移転後の使い方が計画に影響すると思う。
- ・ 梅ヶ丘拠点整備、光明特別支援学校改築に合わせ、歩道状の整備をしてほしい。
- ・ 歩道が狭く、沿道の車の出入りのために切り下げられ、歩きづらい。
- ・ 都市計画道路補助第154号線にゴミやタバコが捨てられている。地域の人で清掃などの管理をすることはできるのか？
- ・ 梅ヶ丘駅南側を路上禁煙地区に指定してほしい。
- ・ 緑のボランティアなどと協力し、北沢川緑道をきれいにしてほしい。
- ・ 小田急線の南側も含めてアクセスルートを検討してほしい。

梅ヶ丘駅～豪徳寺駅・山下駅界わい街づくりニュース No.5

平成27年度『街づくり懇談会』を開催しました

日ごろより、世田谷区の街づくりにご理解、ご協力をいただきありがとうございます。

「梅ヶ丘駅～豪徳寺駅・山下駅界わい」では、誰にでもやさしい街づくりに取り組んできました。世田谷区では、この界わいにある都立梅ヶ丘病院跡地の一部を保健医療福祉サービスの全区的な拠点(以下、「梅ヶ丘拠点」)として整備します。

この拠点整備にあわせ、平成25年度より「梅ヶ丘駅～豪徳寺駅・山下駅界わい街づくり懇談会」を開催しています。

平成27年度も2回開催し、第1回(9月12日(土))では、界わいにあるユニバーサルデザインを点検し、第2回(10月31日(土))に、ユニバーサルデザイン計画について意見交換を行いました。



第1回懇談会 現場点検の様子





第2回懇談会 意見交換の様子

今後の取組み

「梅ヶ丘駅～豪徳寺駅・山下駅界わい街づくり懇談会」での検討を踏まえ、ユニバーサルデザイン計画(案)を作成しました。今後、関係所管等と調整を図り、梅ヶ丘拠点の整備に合わせ、これまで設置してきた周辺のサインや視覚障害者用誘導ブロック、ベンチの再整備に取り組んでいきます。

<問い合わせ先>

世田谷区 北沢総合支所 街づくり課 担当 成瀬・小野・向井
〒155-8666 世田谷区北沢2-8-18 北沢タウンホール6階
電話 03-5478-8031 ファクシミリ 03-5478-8019



梅ヶ丘駅～豪徳寺駅・山下駅界わいユニバーサルデザイン計画(案)

■アクセスルート (---)

『初めての人でも分かりやすいルート』

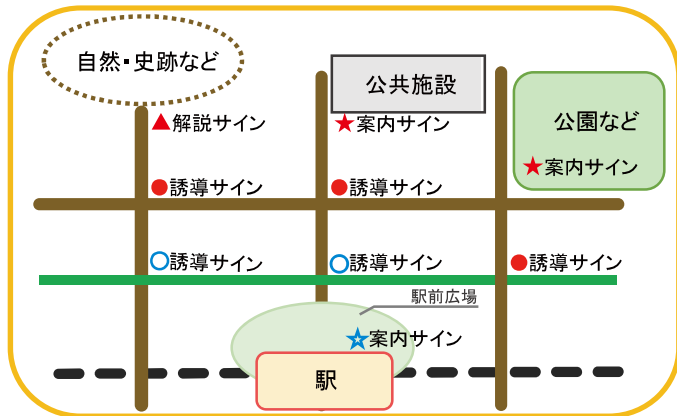
- ・ 駅～主要な公共施設へのルート
- ・ 道順が分かりやすく、安全なルート

■ユニバーサルデザイン計画(案)

- ①サイン 案内サイン(★(新設) ☆(改修))
 誘導サイン(●(新設) ○(改修))
 解説サイン(▲(新設) △(改修))

○設置検討箇所

- 駅や公共施設・・・案内サイン
- アクセスルートの分岐点・・・誘導サイン
- 公園や緑道・・・解説サイン

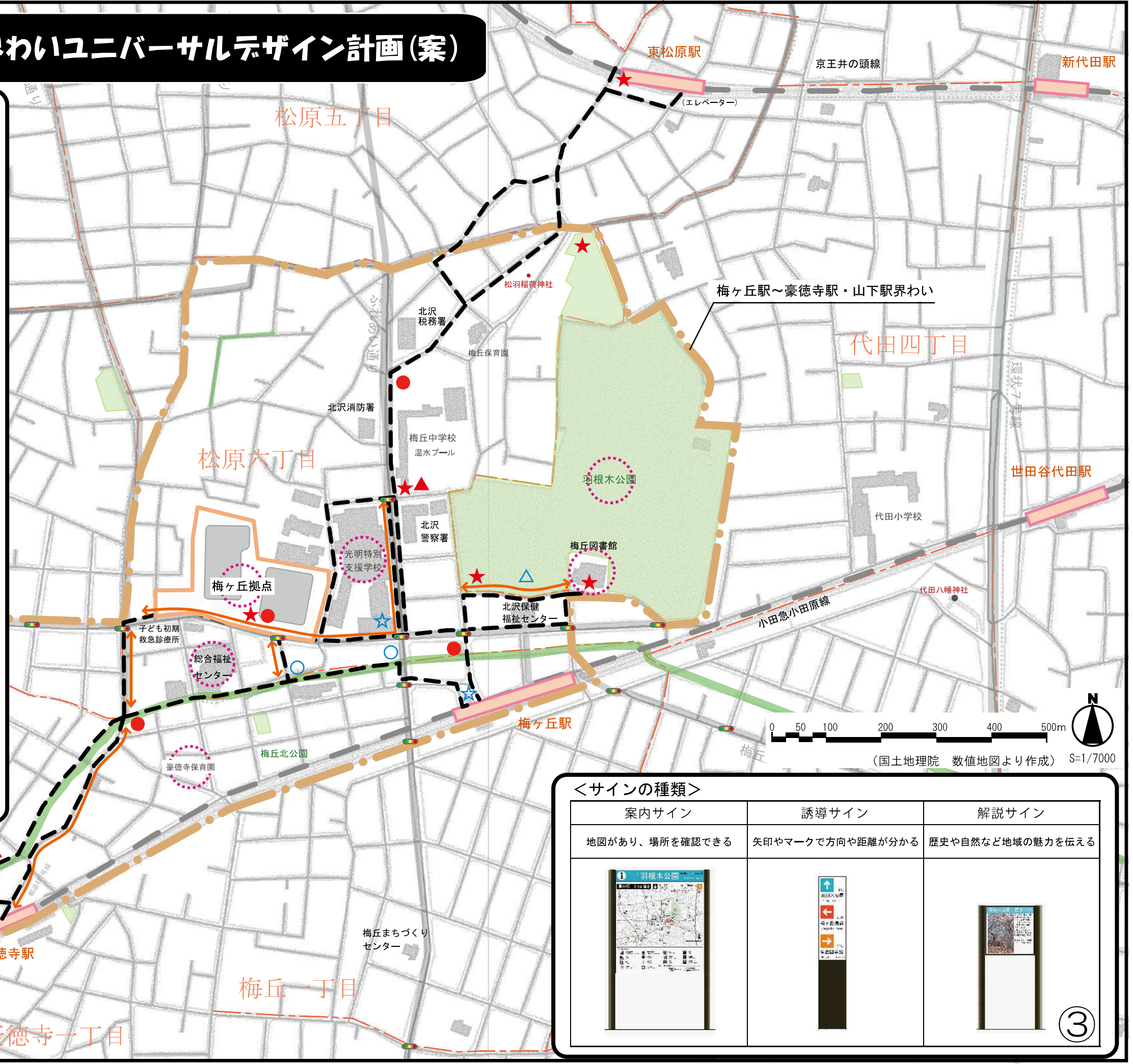


②ベンチ (○)



公共施設の建設に合わせ、周辺の住環境に配慮しながら、ベンチの設置を検討します。

③視覚障害者用誘導ブロック等 (↔)

アクセスルートに設置を検討します。



<サインの種類>

案内サイン	誘導サイン	解説サイン
地図があり、場所を確認できる	矢印やマークで方向や距離が分かる	歴史や自然など地域の魅力を伝える
		

②

③