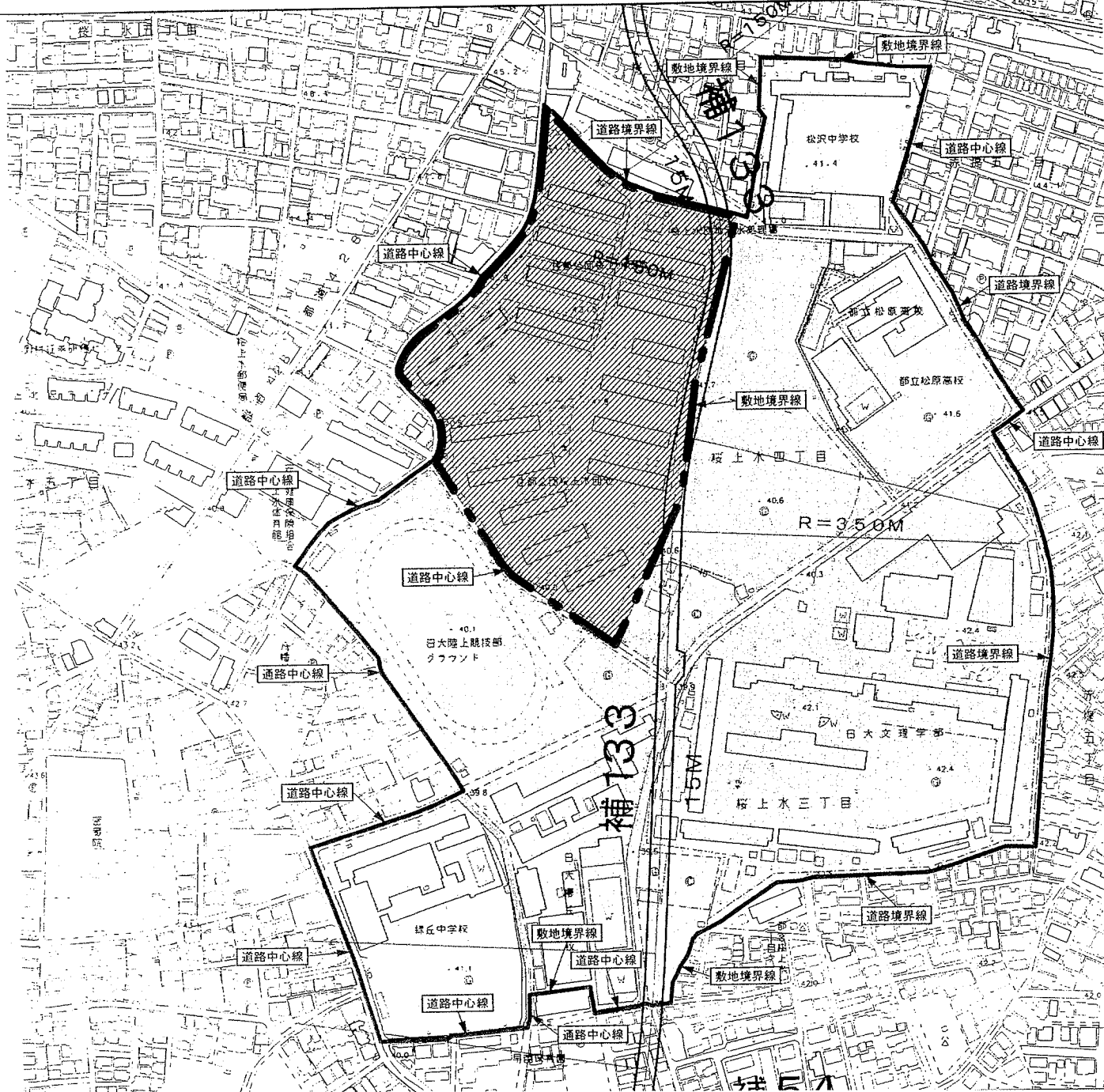


東京都町田地区計画
桜上水三・四丁目中部地区地区計画

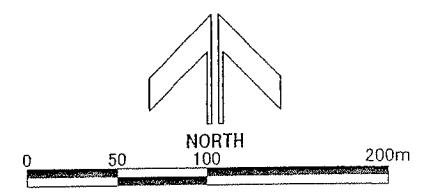
計画図1 (世田谷区決定)

地区の区分



凡例

	地区計画区域 (約24.4ha)	
	地区整備計画区域 (約5.0ha)	
地区の区分		集合住宅地区 (約5.0ha)
		教育文化施設地区 (約19.4ha)



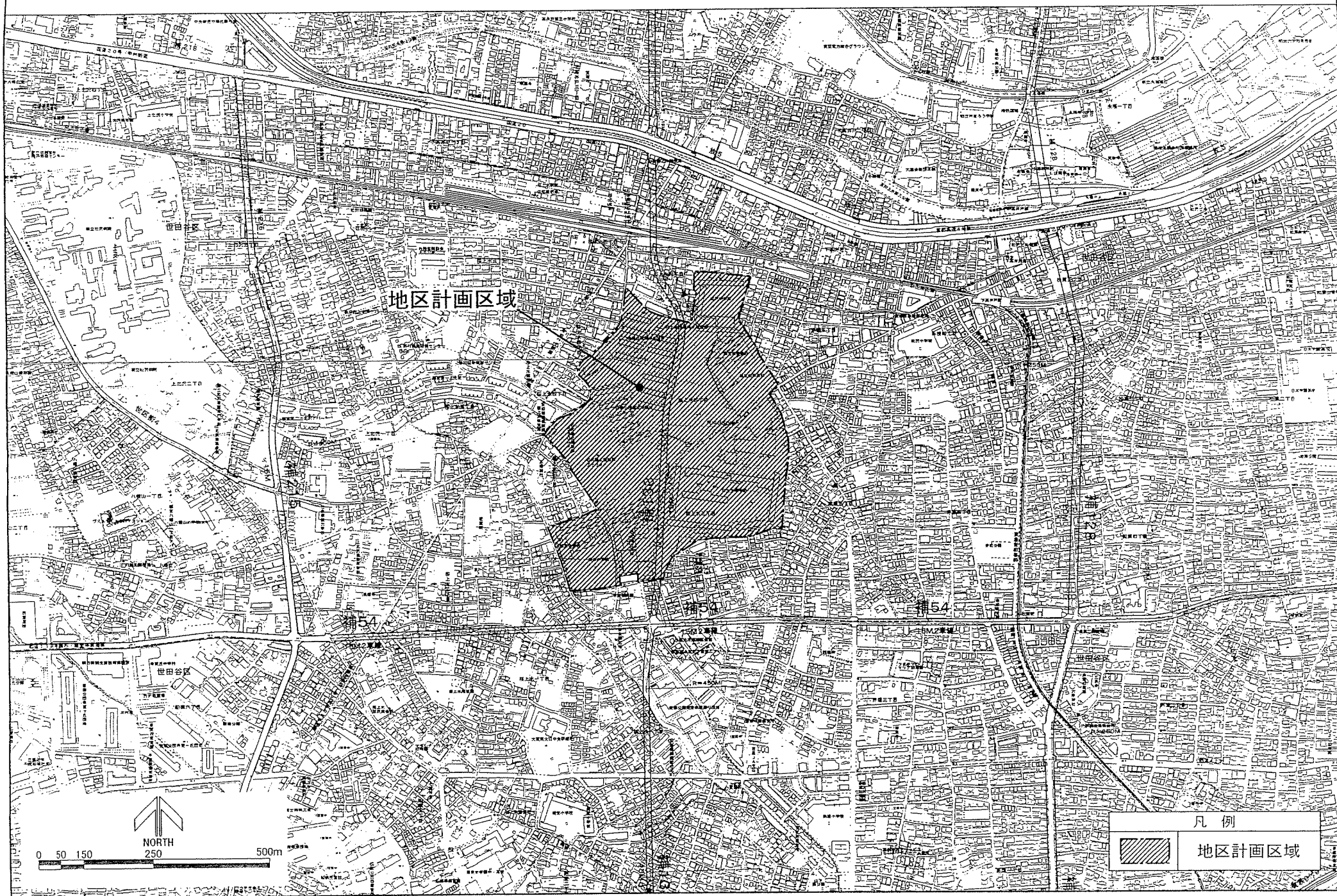
注)この地図は、東京都知事の承認を受けて、東京都縮尺1/2,500の地形図(道路附図)を使用して作成したものである。ただし、計画線は、都市計画道路の計画図から転記したものである。承認製をせず。(承認番号)18都申基街第566号 平成16年10月13日

東京都計画地区計画

桜上水三・四丁目中部地区地区計画

位置図

〔世田谷区決定〕



地区計画区域

番54


番54

番54



NORTH

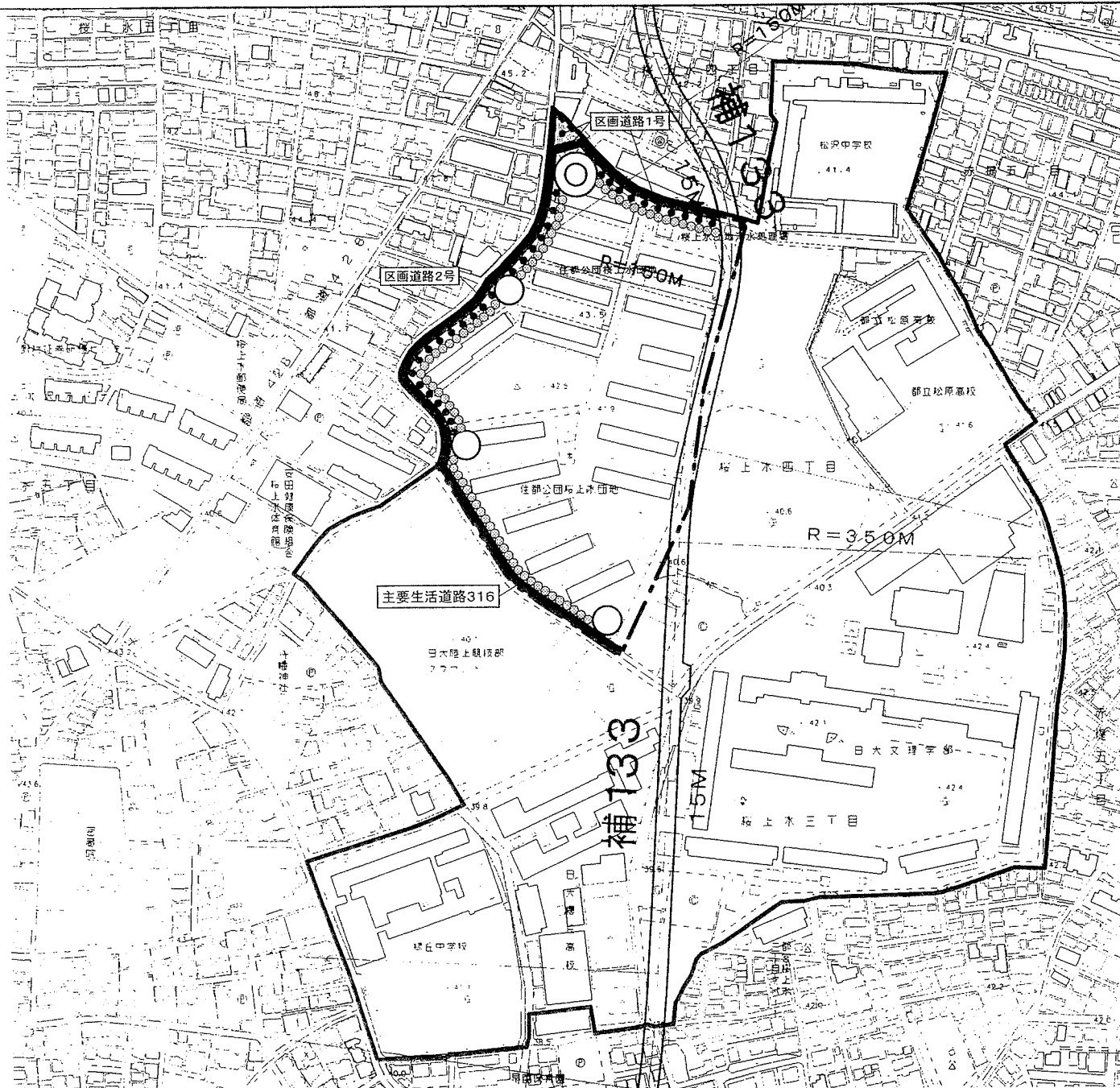
0 50 150 250 500m

凡例	
	地区計画区域









東京都計画地区計画
桜上水三・四丁目中部地区地区計画

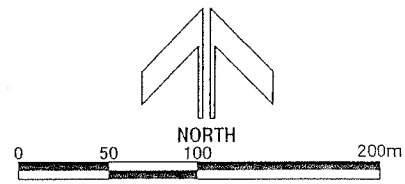
計画図2 (世田谷区決定)

道路・公園等の配置



凡例

	地区計画区域
	地区整備計画区域
	主要生活道路
	区画道路
	地区広場
	広場状空地
	緑地帯
	歩道状空地

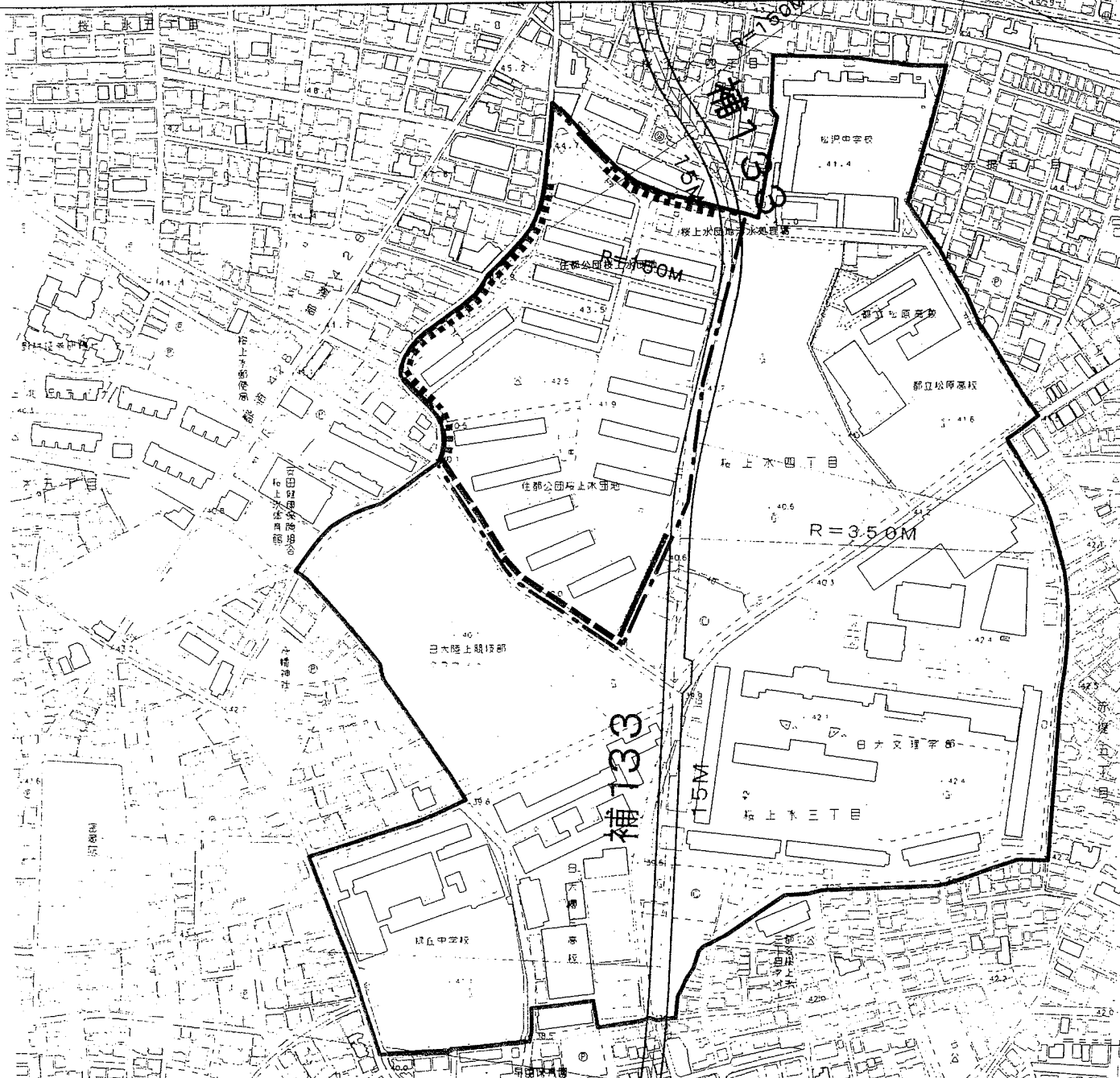


注)この地図は、東京都知事の承認を受けて、東京都縮尺1/2,500の地形図(道路開削)を参照して作成したものである。ただし、計画線は、都市計画部課の計画図から転記したものである。製図精度を要す。






東京都市計画地区計画
桜上水三・四丁目中部地区地区計画

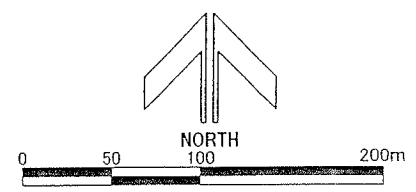
計画図3 (世田谷区決定)

壁面線の位置



凡例

	地区計画区域
	地区整備計画区域
	1号壁面線 (区画道路の境界線から2m)
	2号壁面線 (隣地境界線から8m)
	3号壁面線 (既存道路の中心線から10m)

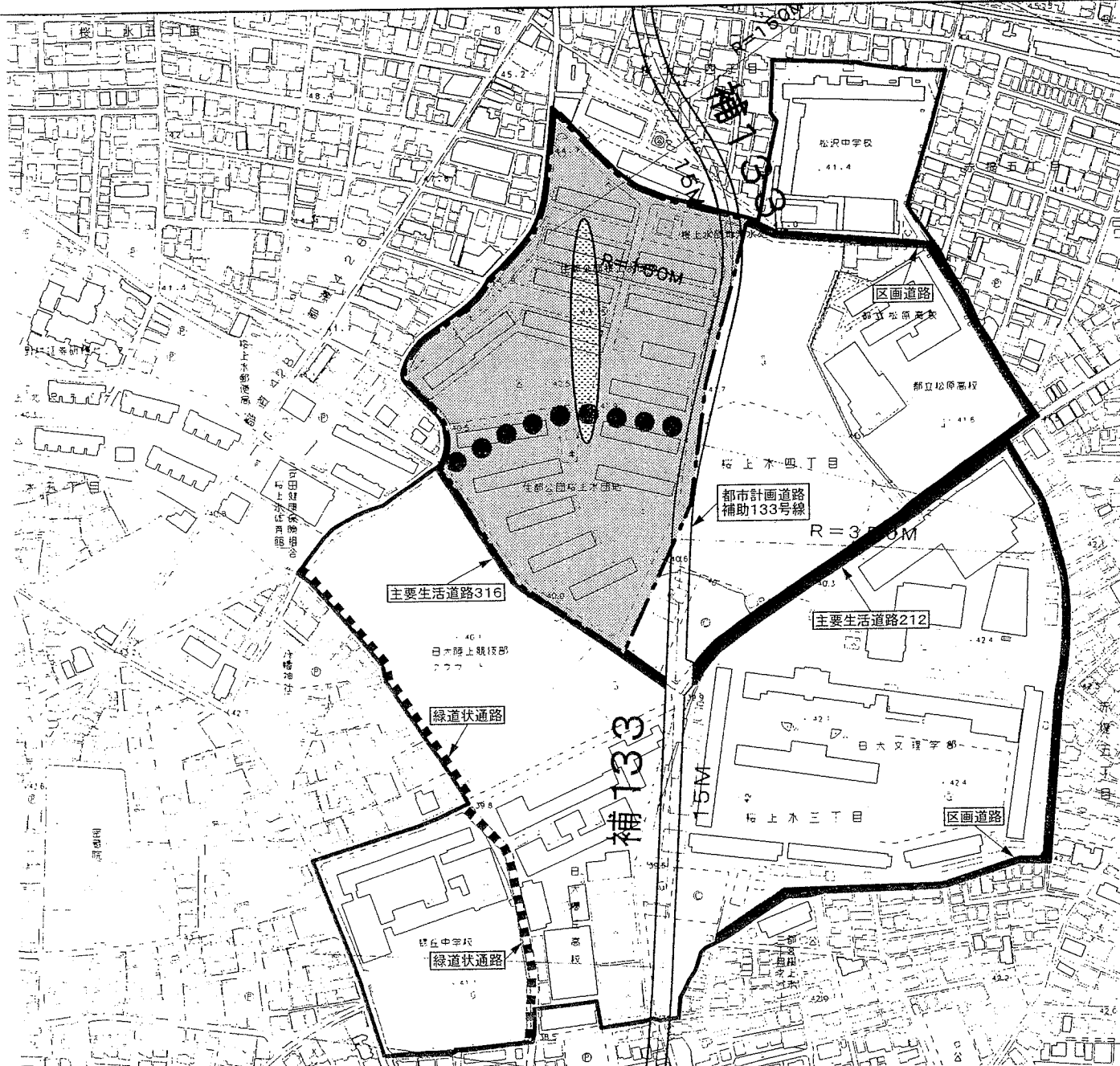


注)この地図は、東京都知事の承認を受けて、東京都縮尺1/2,500の地形図(道路網図)を使用して作成したものである。ただし、鉄道線は、都市計画道路の計画図から転記したものである。無断複製を禁ず。








東京都市計画地区計画
桜上水三・四丁目中部地区地区計画

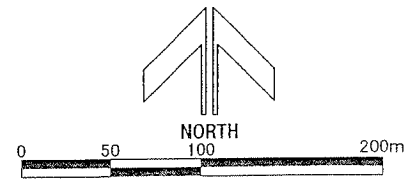
方針付図 (世田谷区決定)

方針付図



凡例

	地区計画区域
	地区整備計画区域
	主要生活道路
	区画道路
	緑道状通路
	防災通路
	緑地帯



注)この地図は、東京都知事の承認を受けて、東京都府尺1/2,500の
縮尺で制作されたものである。作成日:平成15年11月27日 計画部付