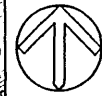
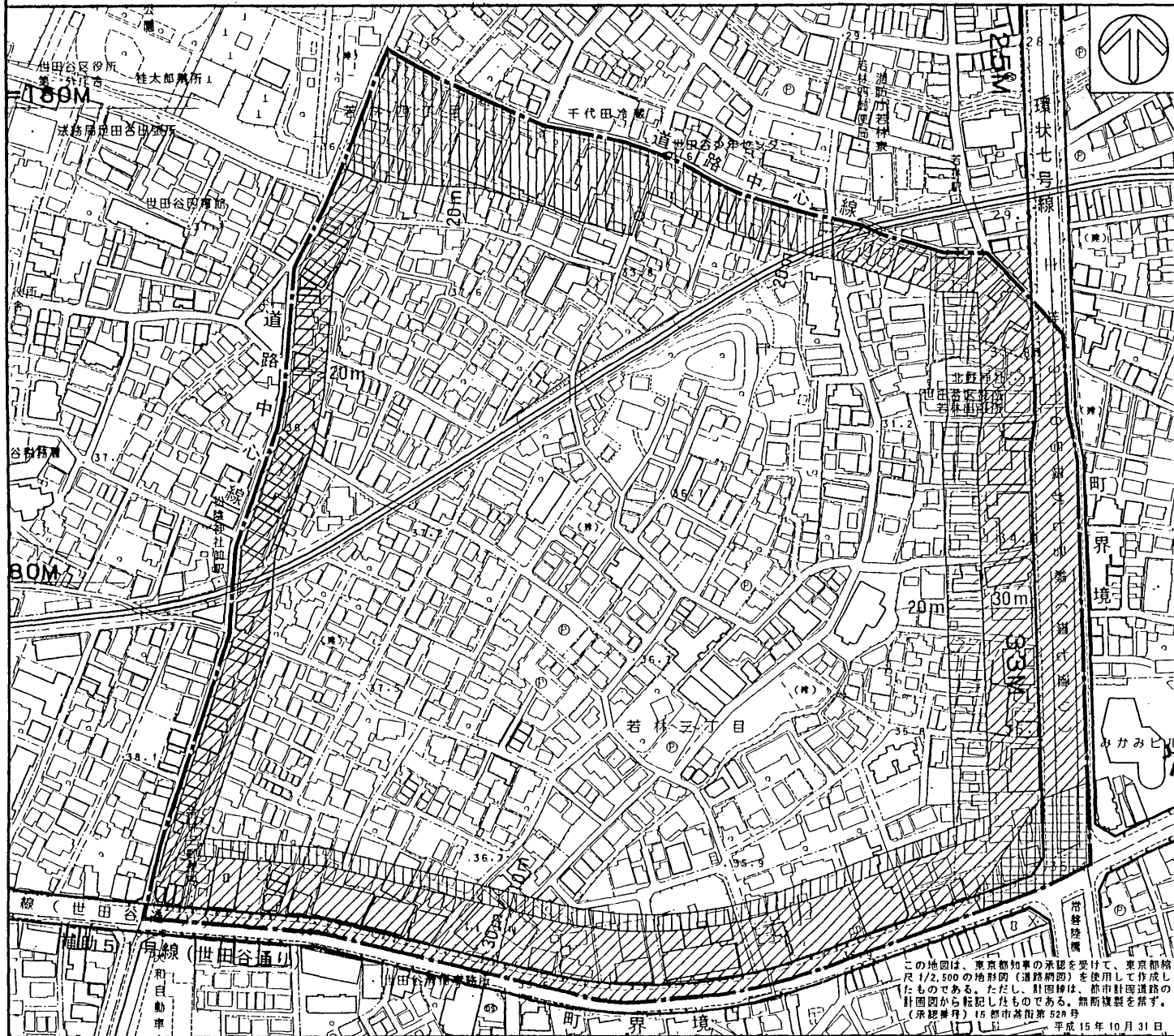

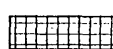
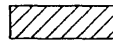
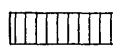


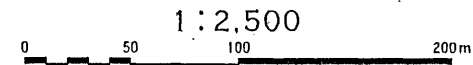


東京都市計画防災街区整備地区計画
 若林三・四丁目地区防災街区整備地区計画（世田谷区決定）計画図 その1



凡 例

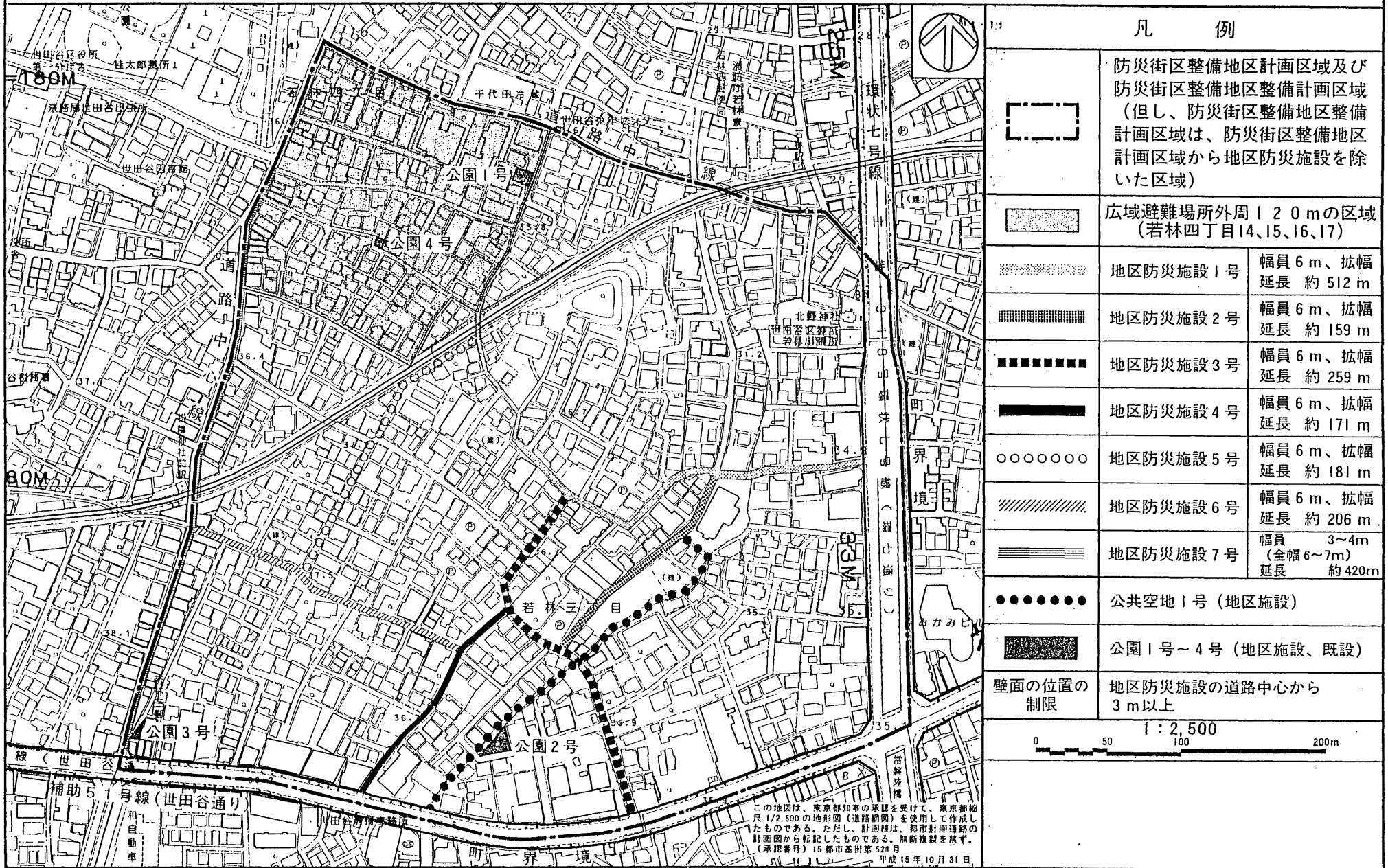
| | |
|---|---|
|  | 防災街区整備地区計画区域及び 防災街区整備地区整備計画区域 (但し、防災街区整備地区整備 計画区域は、防災街区整備地区 計画区域から地区防災施設を除 いた区域) |
|  | 商業A地区 |
|  | 商業B地区 |
|  | 住宅A地区 |
|  | 住宅B地区 |
|  | 住宅C地区 |



この地図は、東京都知事の承認を受けて、東京都縮尺1/2,500の地形図(道路網図)を使用して作成したものである。ただし、計図線は、都市計画道路の計図図から転記したものである。無断複製を禁ず。
 (承認番号) 15 都市審府第 528 号
 平成 15 年 10 月 31 日

東京都市計画防災街区整備地区計画


若林三・四丁目地区防災街区整備地区計画（世田谷区決定）計画図 その2



凡 例

| | | |
|----------|---|----------------------------------|
| | 防災街区整備地区計画区域及び防災街区整備地区整備計画区域（但し、防災街区整備地区整備計画区域は、防災街区整備地区計画区域から地区防災施設を除いた区域） | |
| | 広域避難場所外周120mの区域（若林四丁目14、15、16、17） | |
| | 地区防災施設1号 | 幅員6m、拡幅延長 約512m |
| | 地区防災施設2号 | 幅員6m、拡幅延長 約159m |
| | 地区防災施設3号 | 幅員6m、拡幅延長 約259m |
| | 地区防災施設4号 | 幅員6m、拡幅延長 約171m |
| | 地区防災施設5号 | 幅員6m、拡幅延長 約181m |
| | 地区防災施設6号 | 幅員6m、拡幅延長 約206m |
| | 地区防災施設7号 | 幅員 3~4m (全幅 6~7m) 延長 約420m |
| | 公共空地1号（地区施設） | |
| | 公園1号~4号（地区施設、既設） | |
| 壁面の位置の制限 | 地区防災施設の道路中心から3m以上 | |

1 : 2,500



この地図は、東京都知事の承認を受けて、東京都縮尺1/2,500の地形図（道路縮尺図）を使用して作成したものである。ただし、計画線は、都市計画道路の計画図から転記したものである。無断複製を禁ず。
（承認番号）15都市通第528号
平成15年10月31日