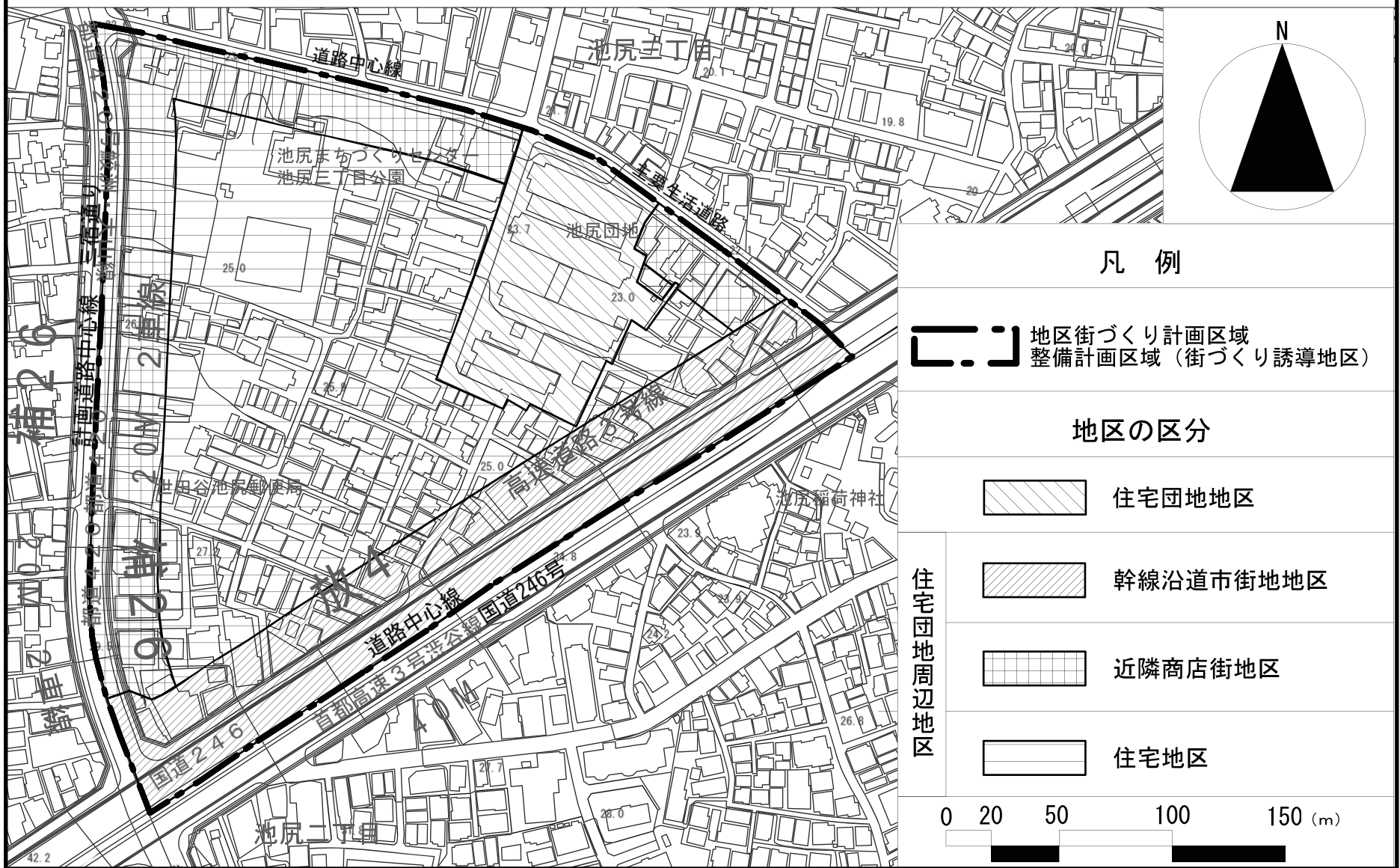




# 池尻三丁目西地区地区街づくり計画 計画図1



## 凡例

 地区街づくり計画区域  
 整備計画区域（街づくり誘導地区）

## 地区の区分

- 住宅団地周辺地区**
-  住宅団地地区
  -  幹線沿道市街地地区
  -  近隣商店街地区
  -  住宅地区

0 20 50 100 150 (m)

この地図は、東京都知事の承認を受けて、東京都縮尺1/2,500の地形図を使用して作成したものである。（承認番号）23都市基交第251号

この背景の地形図は、東京都都市整備局と株式会社ミッドマップが著作権を有しています。（承認番号：MMT 利許第033号-3）

この地図は、東京都知事の承認を受けて、東京都縮尺1/2,500の地形図（道路網図）を使用して作成したものである。無断複製を禁ず。（承認番号）23都市基街測第83号、平成23年9月26日