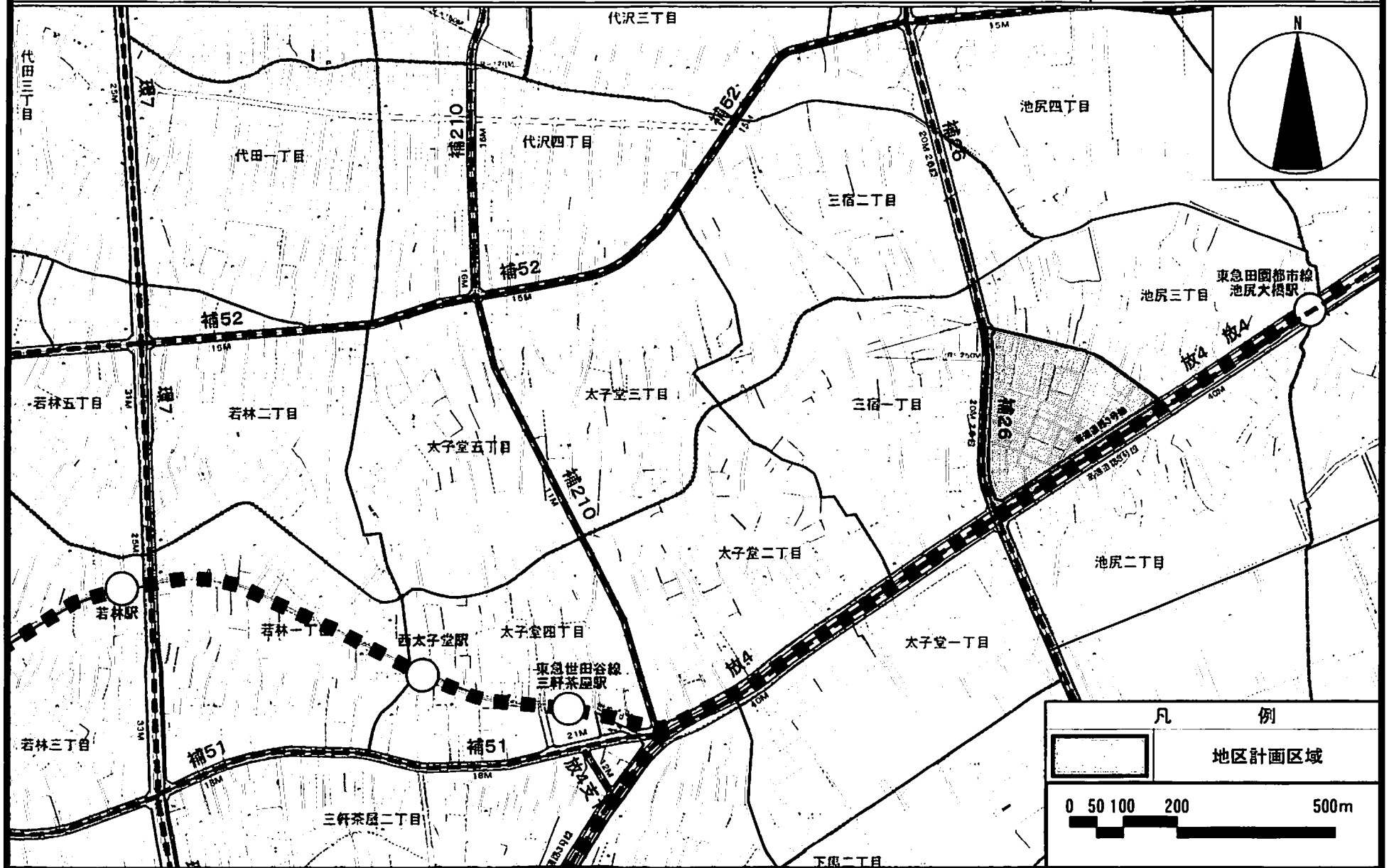


東京都市計画地区計画 池尻三丁目西地区地区計画

位置図

(世田谷区決定)



この地図は、東京都知事の承認を受けて、東京都縮尺 1/2,500 の地形図及び道路網図を使用して作成したものである。

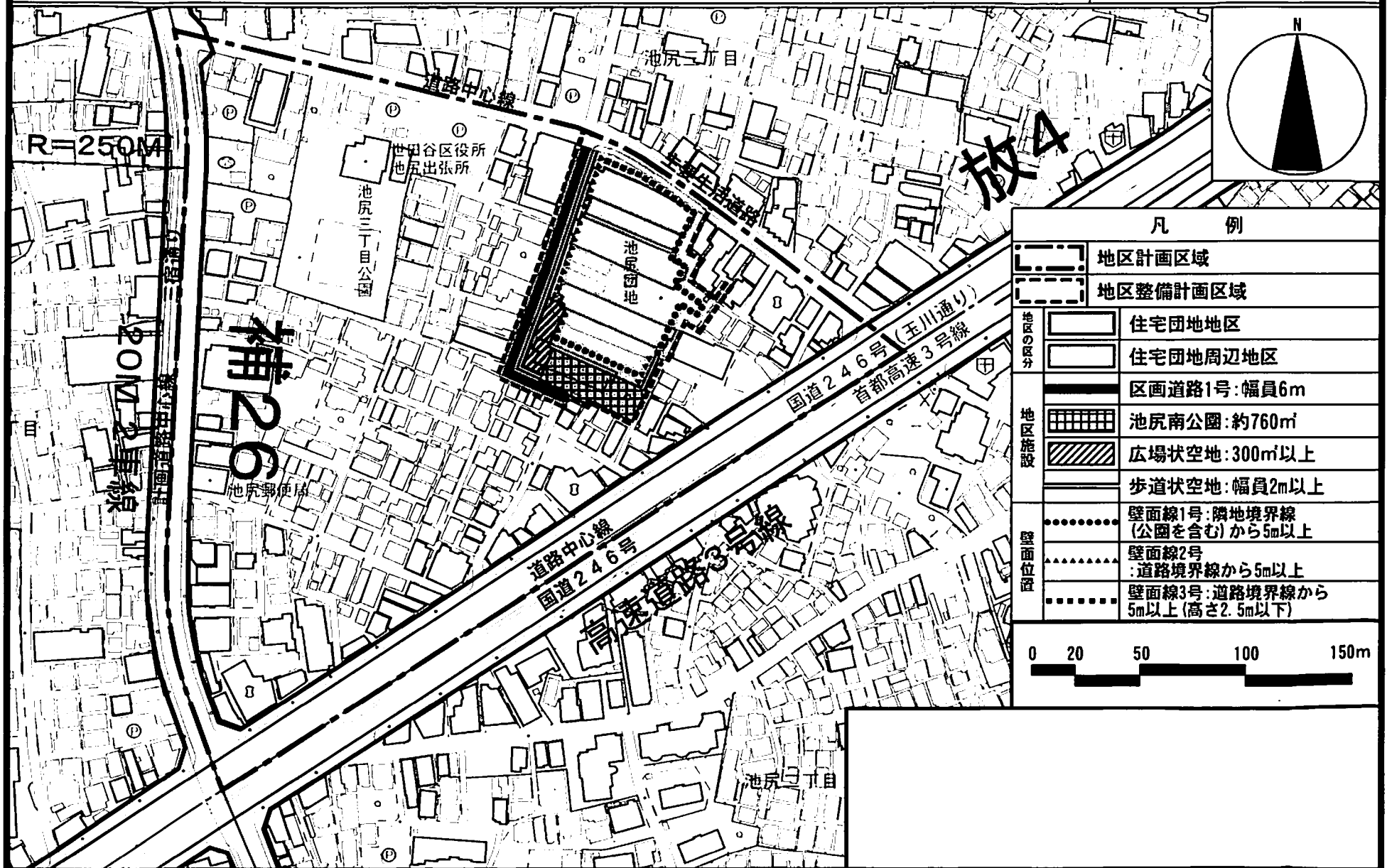
ただし、計画線は縮尺 1/3,000 都市計画道路の計画図から転記したものである。

無断複製を禁ず。(承認番号) 20 都市基交第 407 号、平成 20 年 10 月 23 日 (承認番号) 20 都市基街測第 66 号、平成 20 年 10 月 23 日

東京都市計画地区計画 池尻三丁目西地区地区計画

計画図

(世田谷区決定)



凡例

地区計画区域	
地区整備計画区域	
地区の区分	住宅団地地区
	住宅団地周辺地区
地区施設	区画道路1号:幅員6m
	池尻南公園:約760㎡
	広場状空地:300㎡以上
	歩道状空地:幅員2m以上
壁面位置	壁面線1号:隣地境界線(公園を含む)から5m以上
	壁面線2号:道路境界線から5m以上
	壁面線3号:道路境界線から5m以上(高さ2.5m以下)



この地図は、東京都知事の承認を受けて、東京都縮尺 1/2, 500 の地形図及び道路網図を使用して作成したものである。

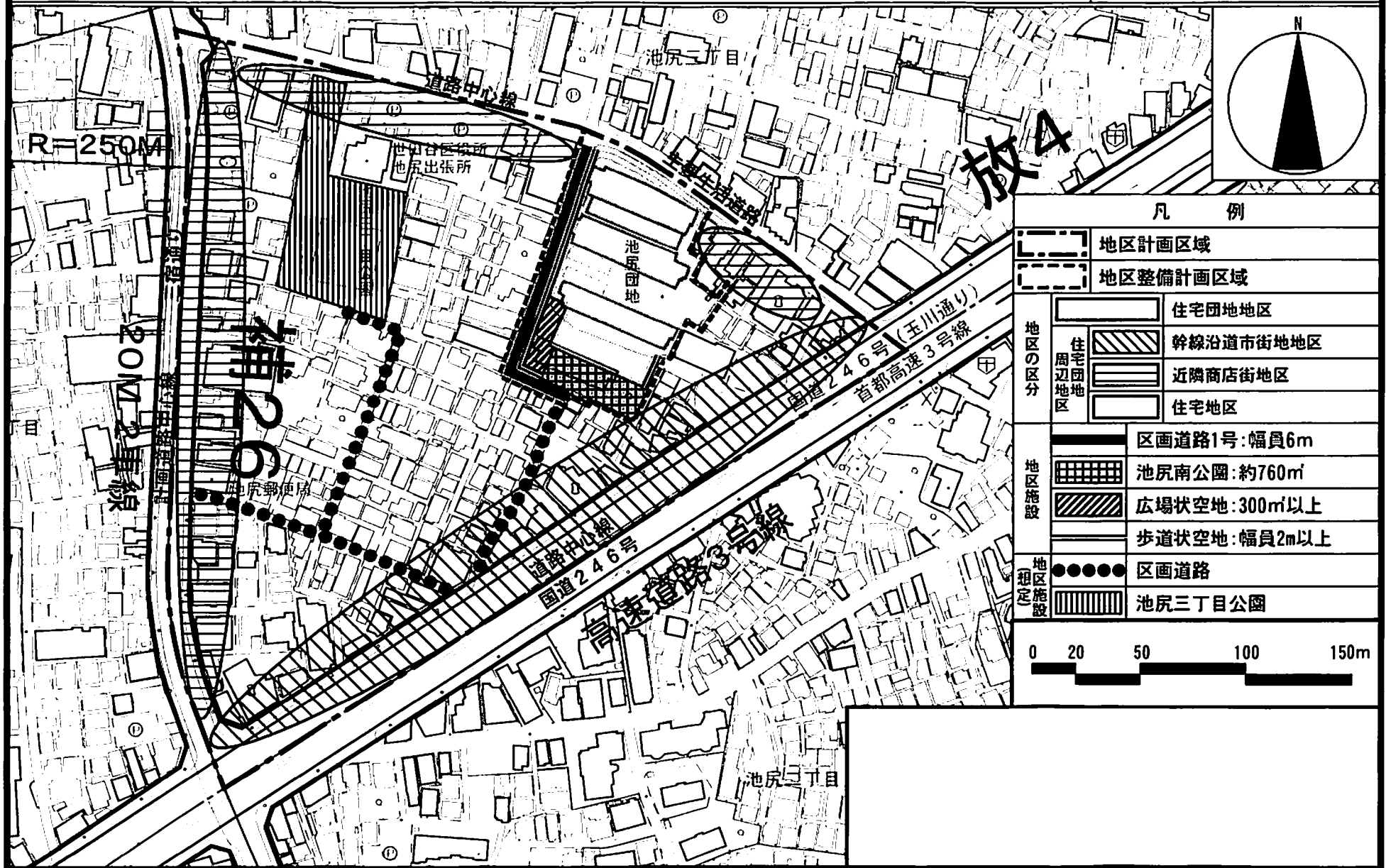
ただし、計画線は縮尺 1/3, 000 都市計画道路の計画図から転記したものである。

無断複製を禁ず。(承認番号) 20 都市基交第 407 号、平成 20 年 10 月 23 日 (承認番号) 20 都市基街測第 66 号、平成 20 年 10 月 23 日

東京都市計画地区計画 池尻三丁目西地区地区計画

方針付図

〔世田谷区決定〕



凡 例

地区計画区域	
地区整備計画区域	
地区の区分 住宅団地 周辺地区	住宅団地地区
	幹線沿道市街地地区
	近隣商店街地区
	住宅地区
地区施設	区画道路1号:幅員6m
	池尻南公園:約760㎡
	広場状空地:300㎡以上
	歩道状空地:幅員2m以上
地区施設 想定	区画道路
	池尻三丁目公園
0 20 50 100 150m	

この地図は、東京都知事の承認を受けて、東京都縮尺 1/2, 500 の地形図及び道路網図を使用して作成したものである。

ただし、計画線は縮尺 1/3, 000 都市計画道路の計画図から転記したものである。

無断複製を禁ず。 (承認番号) 20 都市基交第 407 号、平成 20 年 10 月 23 日 (承認番号) 20 都市基街測第 66 号、平成 20 年 10 月 23 日