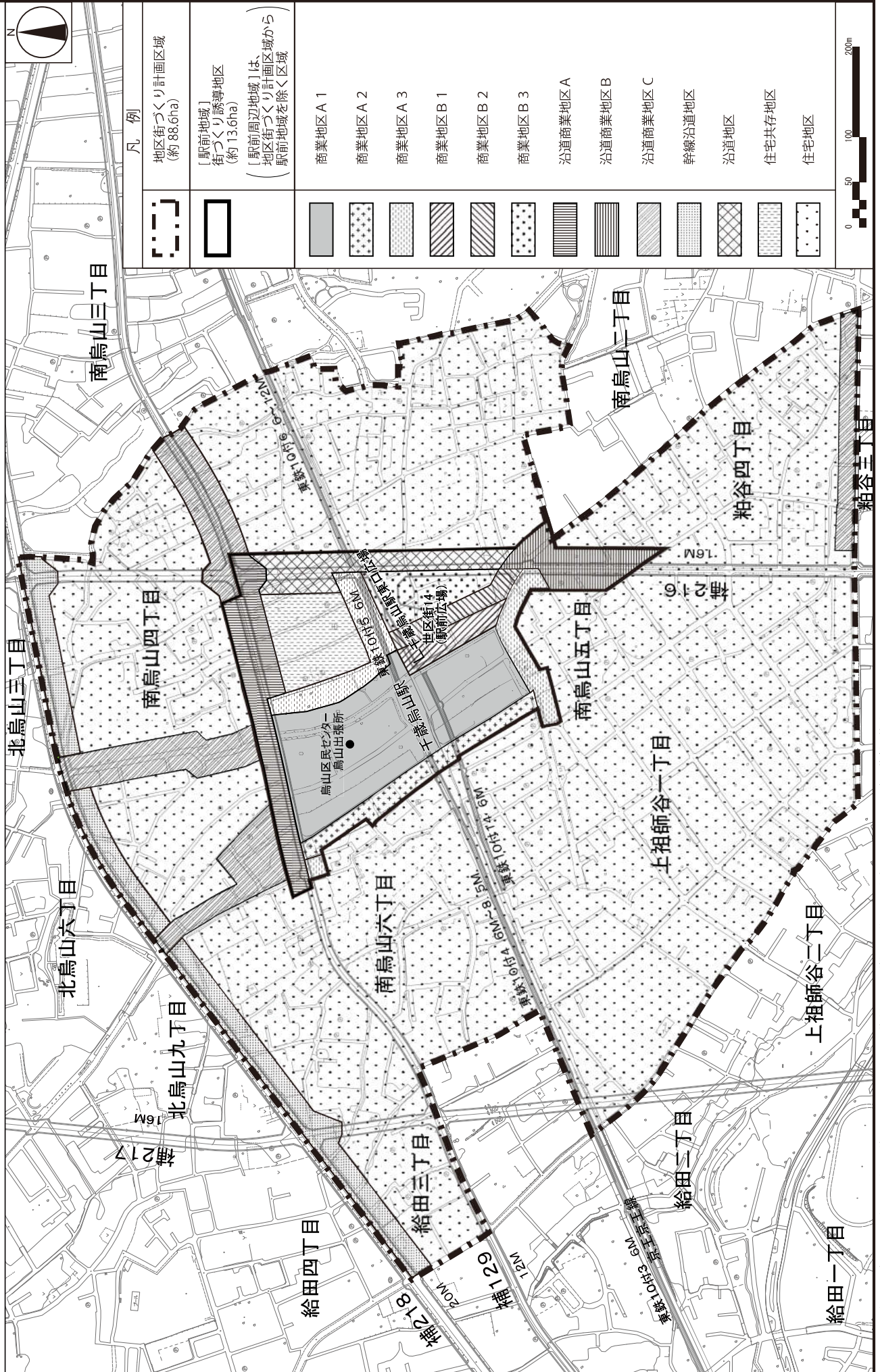
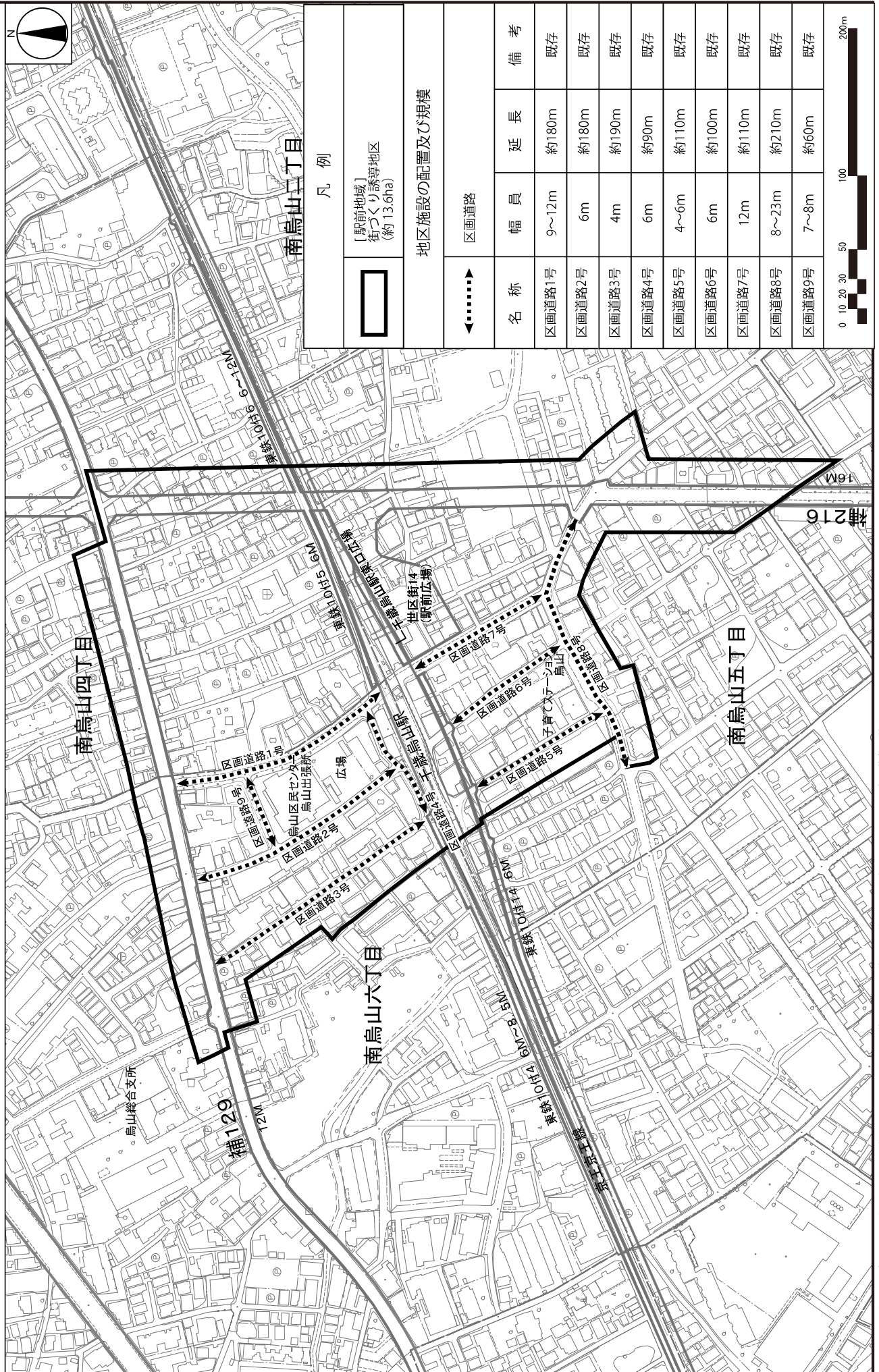


千歳烏山駅周辺地域地区街づくり計画 計画図1



この地図は、東京都知事の承認を受けて、東京都縮尺1/2,500の地形図及び道路網図、鉄道網図を使用して作成したものである。無断複製を禁ず。
 (承認番号) 2 都市基交審第 2 5 号 令和2年6月4日 (承認番号) 2 都市基街都第 8 5 号 令和2年7月16日 (承認番号) 2 都市基交都第 2 0 号 令和2年7月28日

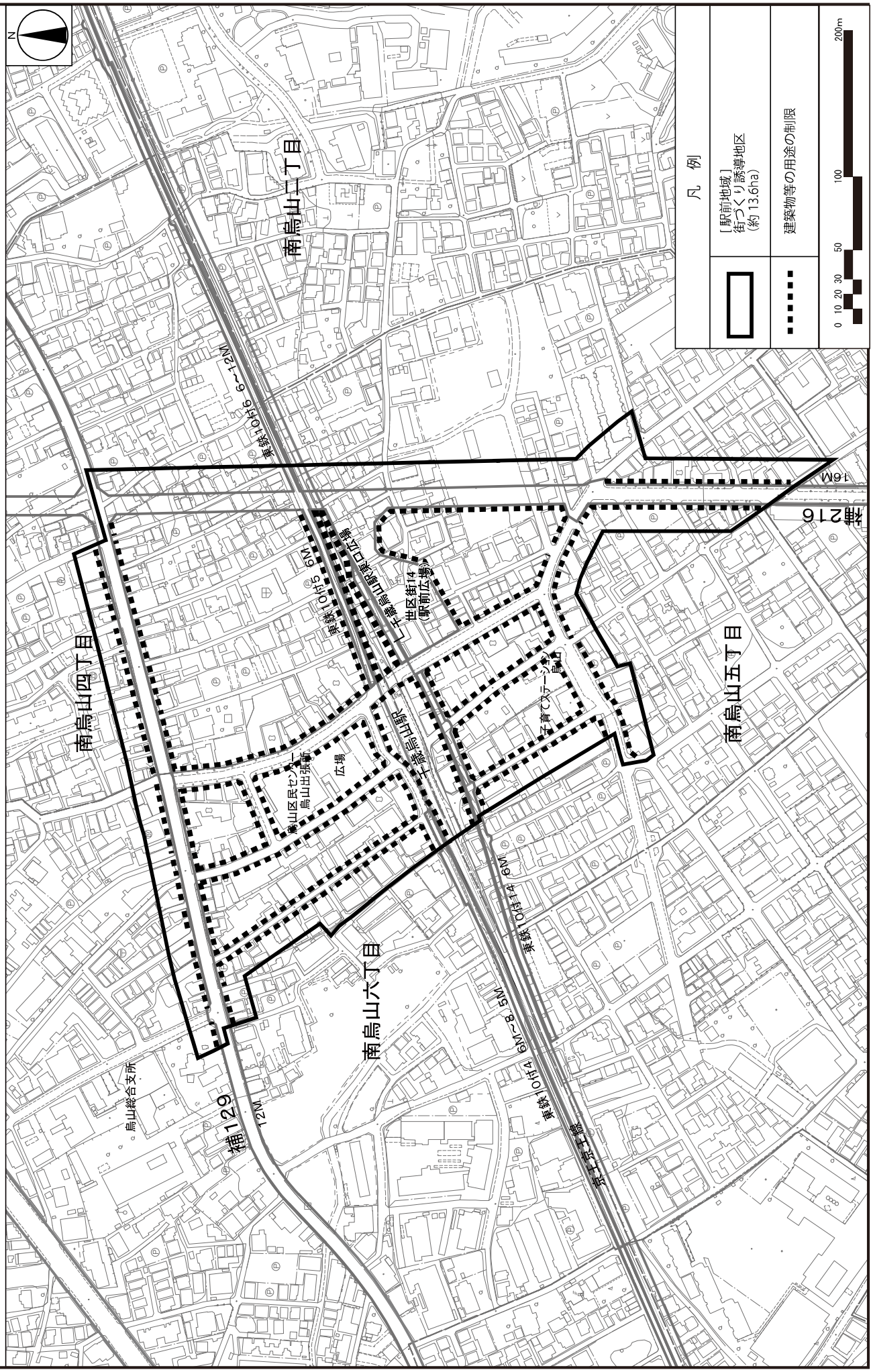
千歳烏山駅周辺地域地区街づくり計画 計画図2



凡 例			
	【駅前地域】 街づくり誘導地区 (約13.6ha)		
地区施設の配置及び規模			
区画道路			
名称	幅員	延長	備考
区画道路1号	9~12m	約180m	既存
区画道路2号	6m	約180m	既存
区画道路3号	4m	約190m	既存
区画道路4号	6m	約90m	既存
区画道路5号	4~6m	約110m	既存
区画道路6号	6m	約100m	既存
区画道路7号	12m	約110m	既存
区画道路8号	8~23m	約210m	既存
区画道路9号	7~8m	約60m	既存

この地図は、東京都知事の承認を受けて、東京都編入(2,500)の地形図及び道路網図、鉄道網図を使用して作成したものである。無断複製を禁ず。
 (承認番号) 2 都市基交審第25号 令和2年6月4日 (承認番号) 2 都市基交審第85号 令和2年7月16日 (承認番号) 2 都市基交審第20号 令和2年7月28日

千歳烏山駅周辺地域地区街づくり計画 計画図3



この地図は、東京都知事の承認を受けて、東京都編入1/2,500の地形図及び道路網図、鉄道網図を使用して作成したものである。無断複製を禁ず。
 (承認番号) 2 都市基交審第25号 令和2年6月4日 (承認番号) 2 都市基街都第85号 令和2年7月16日 (承認番号) 2 都市基交部第20号 令和2年7月28日