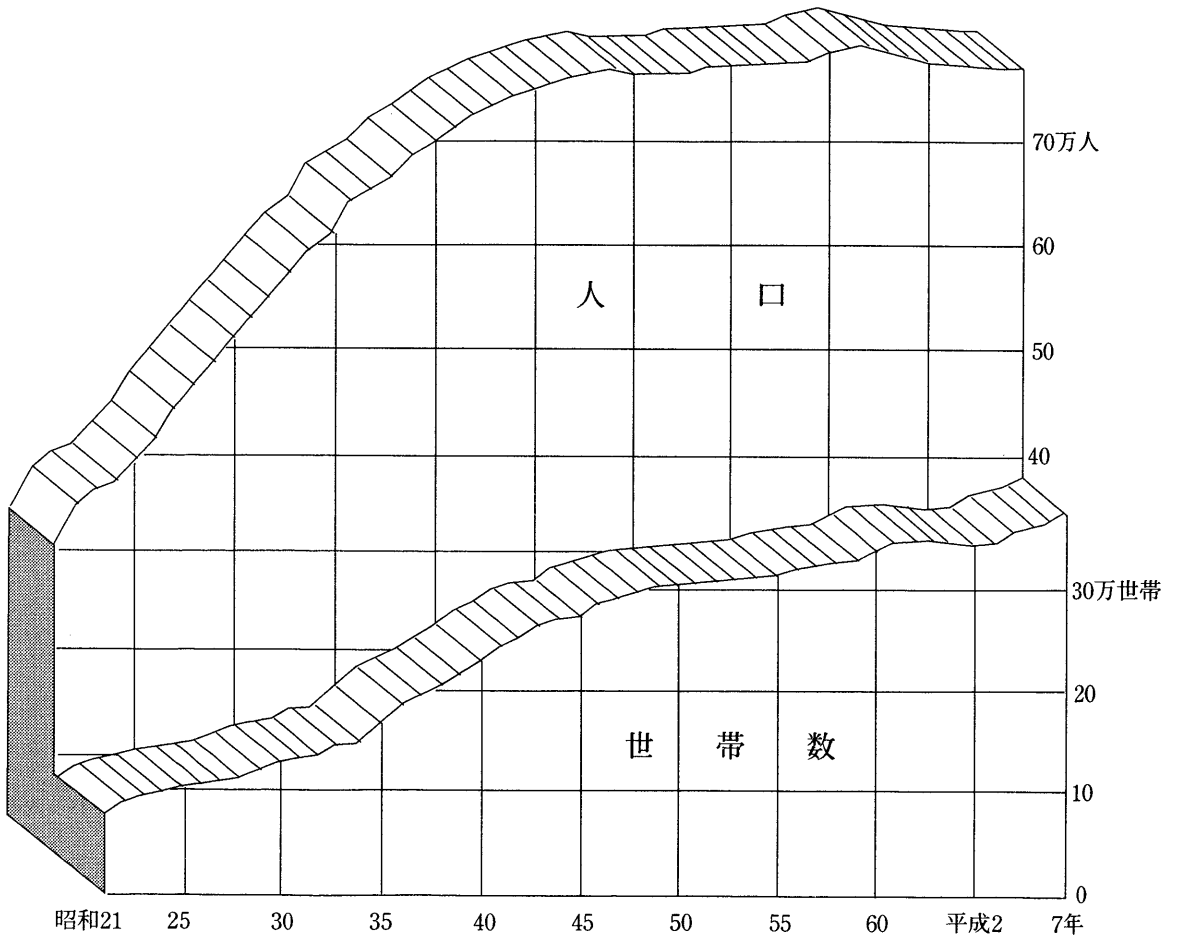


第1表 世帯及び人口の推移

年次	世帯数	人				口		備考
		総数	男	女	対前年増減	対前年増加率(%)		
昭和21年	77,221	311,753	...	...	-	-	食糧配給台帳	
22	88,210	344,748	...	...	32,995	10.58	"	
23	94,229	364,631	...	...	19,883	5.77	"	
24	97,278	376,987	...	...	12,356	3.39	"	
25	101,798	398,990	...	...	22,003	5.84	"	
26	105,314	418,220	210,220	208,000	19,230	4.82	"	
27	110,182	440,983	222,158	218,825	22,763	5.44	"	
28	115,321	465,539	235,359	230,180	24,556	5.57	"	
29	121,750	489,530	247,787	241,743	23,991	5.15	住民登録	
30	128,611	510,270	258,582	251,688	20,740	4.24	"	
31	135,498	538,653	273,150	265,503	28,383	5.56	"	
32	138,846	548,766	278,450	270,316	10,113	1.88	"	
33	147,031	570,773	290,574	280,199	22,007	4.01	"	
34	156,423	596,034	303,208	292,826	25,261	4.43	"	
35	168,851	615,738	313,695	302,043	19,704	3.31	"	
36	184,549	641,554	326,718	314,836	25,816	4.19	"	
37	197,546	655,019	332,132	322,887	13,465	2.10	"	
38	207,782	667,780	338,379	329,401	12,761	1.95	"	
39	219,179	684,994	346,698	338,296	17,214	2.58	"	
40	230,329	699,128	353,775	345,353	14,134	2.06	"	
41	242,652	716,961	363,309	353,652	17,833	2.55	"	
42	251,252	723,455	366,163	357,292	6,494	0.91	"	
43	260,215	733,593	371,433	362,160	10,138	1.40	住民基本台帳	
44	271,116	745,557	377,326	368,231	11,964	1.63	"	
45	276,118	748,634	378,056	370,578	3,077	0.41	"	
46	284,226	755,465	381,043	374,422	6,831	0.91	"	
47	291,107	761,230	383,219	378,011	5,765	0.76	"	
48	296,529	764,606	383,324	381,282	3,376	0.44	"	
49	303,017	770,588	385,598	384,990	5,982	0.78	"	
50	301,956	765,205	382,013	383,192	△ 5,383	△ 0.70	"	
51	308,433	769,396	383,882	385,514	4,191	0.55	"	
52	310,985	769,669	383,521	386,148	273	0.04	"	
53	309,785	766,514	381,126	385,388	△ 3,155	△ 0.41	"	
54	315,255	770,633	383,271	387,362	4,119	0.54	"	
55	318,623	770,818	383,553	387,265	185	0.02	"	
56	320,950	767,978	382,461	385,517	△ 2,840	△ 0.37	"	
57	322,311	766,174	381,169	385,005	△ 1,804	△ 0.23	"	
58	330,068	772,081	384,670	387,411	5,907	0.77	"	
59	338,111	779,385	389,387	389,998	7,304	0.95	"	
60	342,460	783,724	391,489	392,235	4,339	0.56	"	
61	350,266	791,453	395,738	395,715	7,729	0.99	"	
62	355,700	794,639	397,389	397,250	3,186	0.40	"	
63	356,000	787,938	393,749	394,189	△ 6,701	△ 0.84	"	
64	355,454	781,131	389,557	391,574	△ 6,807	△ 0.86	"	
平成2年	356,314	776,385	386,175	390,210	△ 4,746	△ 0.61	"	
3	358,735	774,122	383,454	390,668	△ 2,263	△ 0.29	"	
4	360,469	771,473	379,776	391,697	△ 2,649	△ 0.34	"	
5	361,607	768,224	376,745	391,479	△ 3,249	△ 0.42	"	
6	361,696	762,630	372,814	389,816	△ 5,594	△ 0.73	"	
7	364,208	762,007	371,443	390,564	△ 623	△ 0.08	"	

資料：区民部管理課

第1図 世帯及び人口の推移



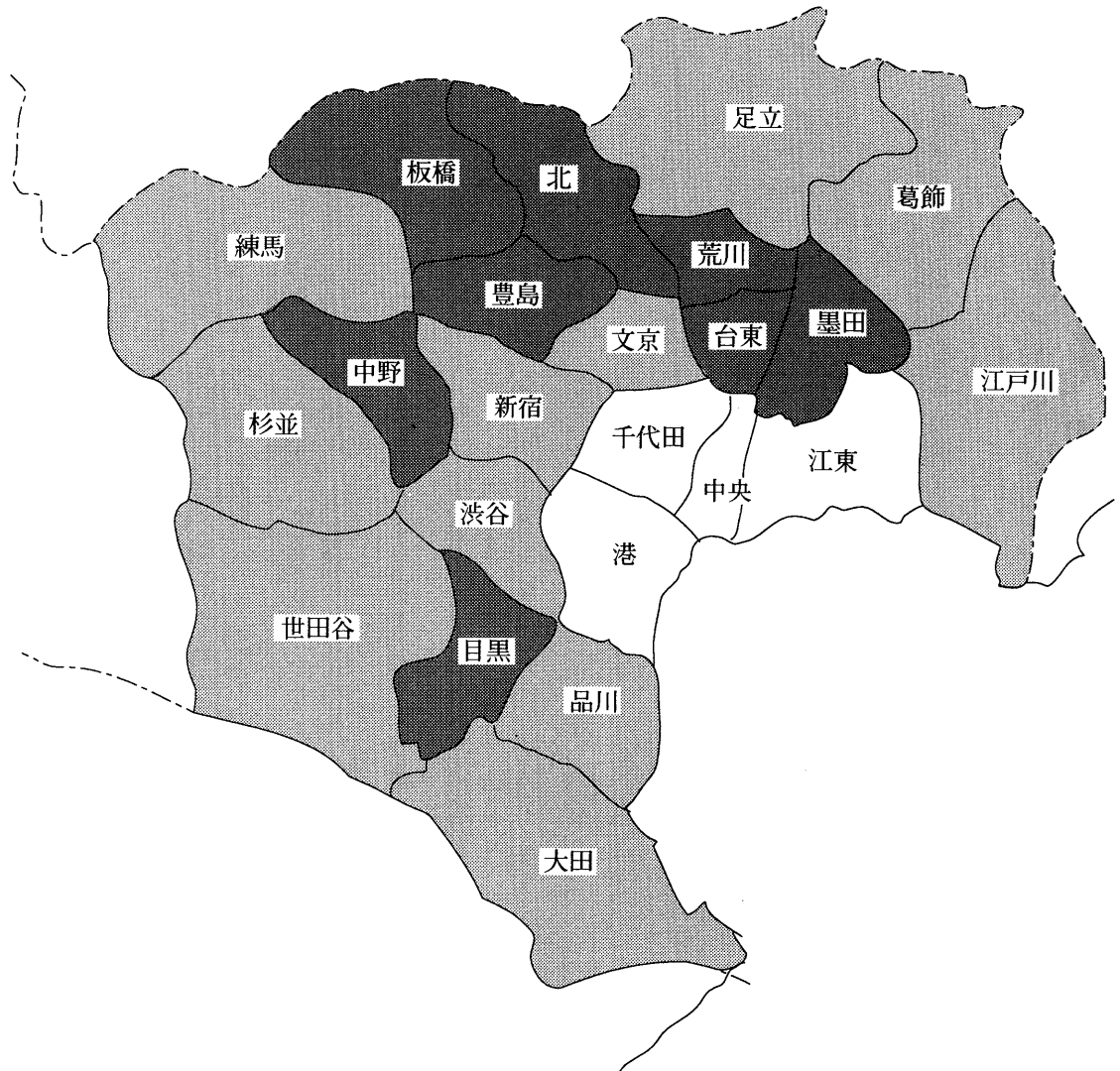
第2表 東京都の世帯及び人口

地 域	世 帯 数	人 口			人 口 密 度 (1km <sup>2</sup> あたり)	外 国 人 登 録 人 口
		総 数	男	女		
総 数	5,054,473	11,598,454	5,803,315	5,795,139	5,304.3	265,359
区 部	3,573,202	7,870,979	3,911,876	3,959,103	12,674.7	223,651
千代田区	18,474	41,118	19,661	21,457	3,532.5	1,303
中央区	34,040	72,794	34,758	38,036	7,171.8	1,091
港区	74,623	150,341	70,887	79,454	7,402.3	11,821
新宿区	137,334	266,622	130,883	135,739	14,625.5	18,815
文京区	79,211	168,050	80,916	87,134	14,858.5	5,452
台東区	71,515	156,332	78,312	78,020	15,509.1	5,279
墨田区	93,029	217,311	108,359	108,952	15,804.4	5,488
江東区	155,579	366,056	184,750	181,306	9,362.0	8,497
品川区	150,950	319,355	157,555	161,800	14,074.7	8,581
目黒区	116,692	235,668	112,541	123,127	16,031.8	7,177
大田区	286,477	636,374	322,319	314,055	10,702.6	12,366
世田谷区	364,208	762,007	371,443	390,564	13,120.0	13,752
渋谷区	96,515	184,880	87,920	96,960	12,235.6	9,049
中野区	150,941	296,713	146,305	150,408	19,032.3	11,569
杉並区	249,176	503,892	244,844	259,048	14,811.6	11,407
豊島区	121,304	236,009	117,244	118,765	18,140.6	15,344
北区	147,754	331,613	163,970	167,643	16,105.5	9,855
荒川区	74,463	172,923	86,832	86,091	16,953.2	9,429
板橋区	223,191	497,671	249,419	248,252	15,470.0	11,625
練馬区	264,547	624,754	313,408	311,346	12,972.5	10,031
足立区	250,151	624,178	317,274	306,904	11,743.7	15,827
葛飾区	172,421	422,571	212,884	209,687	12,128.9	7,774
江戸川区	240,607	583,747	299,392	284,355	11,707.7	12,119
市 部	1,439,618	3,611,914	1,833,046	1,778,868	4,927.4	41,040
八王子市	185,515	484,070	247,893	236,177	2,598.2	4,125
立川市	62,988	155,832	78,068	77,764	6,391.8	2,310
武蔵野市	60,921	131,310	64,522	66,788	12,237.7	2,228
三鷹市	72,666	160,535	81,117	79,418	9,729.4	2,658
青梅市	47,954	133,854	68,237	65,617	1,296.3	1,241
府中市	88,489	210,791	109,982	100,809	7,184.4	2,498
昭島市	41,069	106,792	54,391	52,401	6,162.3	1,801
調布市	85,368	191,900	97,697	94,203	8,913.1	2,981
町田市	129,944	357,303	179,114	178,189	4,987.5	2,357
小金井市	46,008	104,870	53,044	51,826	9,256.0	1,359
小日野市	67,475	165,177	83,684	81,493	8,073.2	3,125
日野市	66,002	163,061	84,457	78,604	5,923.0	1,265
東村山市	52,854	134,992	67,752	67,240	7,866.7	1,103
国分寺市	44,187	102,758	52,752	50,006	8,951.0	926
国立市	27,942	65,719	33,395	32,324	8,063.7	971
田無市	29,725	73,325	36,975	36,350	10,783.1	665
保谷市	40,021	97,515	48,902	48,613	10,775.1	925
福生市	24,095	60,207	30,601	29,606	5,879.6	1,667
狛江市	32,229	72,868	36,833	36,035	11,403.4	639
東大和市	27,246	76,494	38,472	38,022	5,649.5	672
清瀬市	25,673	67,273	33,147	34,126	6,601.9	507
東久留米市	42,192	113,172	56,705	56,467	8,759.4	866
武蔵村山市	23,746	67,406	34,448	32,958	4,385.6	908
多摩市	54,362	145,184	73,521	71,663	6,887.3	1,224
稲城市	23,070	61,465	31,790	29,675	3,420.4	583
秋川市	17,935	53,853	27,423	26,430	2,399.9	389
羽村市	19,942	54,188	28,124	26,064	5,468.0	1,047
郡 部	27,186	83,347	42,176	41,171	195.3	461
島 部	14,467	32,214	16,217	15,997	79.4	207


資料：都総務局統計部

注・人口密度算出時の地域面積は、平成5年10月1日現在の建設省国土地理院「全国都道府県市区町村別面積調」により算出したが、境界未定のある区・市については、東京都総務局行政部が算出した面積（平成6年10月12日付け6総統第125号）を暫定的に使用した。  
また、総数及び区部には、荒川河口部（1.15km<sup>2</sup>）及び中央防波堤埋め立て地（3.65km<sup>2</sup>）を含む。

第2図 23区人口密度分布



1 km<sup>2</sup>あたり



10,000 人未満

10,000~15,000 人未満

15,000~20,000 人未満

平成7年1月1日

第3表 町丁別世帯及び人口

町 丁	世帯数	人 口			平成7年1月1日	
		総 数	男	女	総人口に対する 千分比(%)	人 口 密 度 (1km <sup>2</sup> あたり)
総 数	364,208	762,007	371,443	390,564	1000.00	13,119
世 田 谷 地 域	107,166	215,620	104,207	111,413	282.96	17,483
池 尻 出 張 所	10,876	21,596	10,409	11,187	28.34	18,133
池 尻 1 丁 目	635	1,262	548	714	1.66	6,038
" 2 丁 目	2,086	3,874	1,819	2,055	5.08	20,497
" 3 丁 目	2,380	4,388	2,110	2,278	5.76	20,698
" 4 丁 目 (1番～32番)	1,847	4,334	2,185	2,149	5.69	19,972
三 宿 1 丁 目	2,017	3,663	1,775	1,888	4.81	22,200
" 2 丁 目	1,911	4,075	1,972	2,103	5.35	20,477
太 子 堂 出 張 所	11,457	21,035	9,810	11,225	27.60	20,072
太 子 堂 1 丁 目	1,360	2,917	1,367	1,550	3.83	15,114
" 2 丁 目	2,175	3,772	1,731	2,041	4.95	21,191
" 3 丁 目	1,706	3,198	1,486	1,712	4.20	19,150
" 4 丁 目	1,552	2,667	1,270	1,397	3.50	18,020
" 5 丁 目	1,966	3,742	1,778	1,964	4.91	23,834
三 軒 茶 屋 1 丁 目	2,698	4,739	2,178	2,561	6.22	23,117
若 林 出 張 所	12,247	23,333	11,403	11,930	30.62	19,960
若 林 1 丁 目	2,111	3,770	1,809	1,961	4.95	21,299
" 2 丁 目	1,701	3,483	1,643	1,840	4.57	20,488
" 3 丁 目	1,448	2,764	1,380	1,384	3.63	15,977
" 4 丁 目	2,142	4,157	2,128	2,029	5.46	19,425
" 5 丁 目	1,555	3,046	1,518	1,528	4.00	19,038
三 軒 茶 屋 2 丁 目	3,290	6,113	2,925	3,188	8.02	22,229
上 町 出 張 所	20,903	43,772	21,021	22,751	57.44	17,058
世 田 谷 1 丁 目	2,808	5,363	2,598	2,765	7.04	19,222
" 2 丁 目	1,344	2,756	1,366	1,390	3.62	17,896
" 3 丁 目	1,485	3,214	1,521	1,693	4.22	24,348
" 4 丁 目	1,330	2,732	1,316	1,416	3.59	13,198
桜 1 丁 目	2,133	4,386	2,103	2,283	5.76	18,124
" 2 丁 目	1,143	2,432	1,205	1,227	3.19	15,296
" 3 丁 目	1,394	3,305	1,607	1,698	4.34	14,246
弦 巻 1 丁 目	1,614	3,634	1,819	1,815	4.77	13,167
" 2 丁 目	1,509	3,193	1,549	1,644	4.19	14,383
" 3 丁 目	1,576	3,436	1,604	1,832	4.51	16,519
" 4 丁 目	1,860	3,886	1,873	2,013	5.10	17,426
" 5 丁 目	2,707	5,435	2,460	2,975	7.13	23,427
経 堂 出 張 所	21,311	44,188	21,774	22,414	57.99	15,143
宮 坂 1 丁 目	1,968	4,077	1,975	2,102	5.35	15,100
" 2 丁 目	1,594	3,264	1,546	1,718	4.28	17,934
" 3 丁 目	2,198	4,399	2,127	2,272	5.77	18,483
桜 丘 1 丁 目	833	1,783	931	852	2.34	7,075
" 2 丁 目	1,588	3,473	1,699	1,774	4.56	18,183
" 3 丁 目	1,499	3,321	1,729	1,592	4.36	14,072
" 4 丁 目	1,480	3,308	1,691	1,617	4.34	11,214
" 5 丁 目	1,409	3,129	1,521	1,608	4.11	12,081
経 堂 1 丁 目	1,988	3,861	1,870	1,991	5.07	18,127
" 2 丁 目	1,713	3,162	1,520	1,642	4.15	19,164
" 3 丁 目	1,286	2,858	1,376	1,482	3.75	16,616
" 4 丁 目	2,003	3,992	2,015	1,977	5.24	17,982
" 5 丁 目	1,752	3,561	1,774	1,787	4.67	15,969

第3表のつづき

町 丁	世帯数	人 口			平成7年1月1日	
		総 数	男	女	総人口に対する 千分比(%)	人口密度 (1km <sup>2</sup> あたり)
下 馬 出 張 所	17,836	36,821	17,692	19,129	48.32	17,719
下 馬 1丁目	2,388	4,845	2,363	2,482	6.36	20,104
" 2丁目	3,378	6,995	3,297	3,698	9.18	26,101
" 3丁目	1,605	3,318	1,624	1,694	4.35	17,463
" 4丁目	853	1,857	903	954	2.44	9,474
" 5丁目	1,777	3,647	1,749	1,898	4.79	16,963
" 6丁目	2,197	4,483	2,056	2,427	5.88	15,197
野 沢 1丁目	1,132	2,292	1,162	1,130	3.01	15,486
" 2丁目	1,479	2,981	1,419	1,562	3.91	23,109
" 3丁目	1,810	4,033	2,005	2,028	5.29	15,512
" 4丁目	1,217	2,370	1,114	1,256	3.11	17,426
上 馬 出 張 所	12,536	24,875	12,098	12,777	32.64	18,250
上 馬 1丁目	2,304	4,424	2,209	2,215	5.81	28,000
" 2丁目	2,084	4,030	1,973	2,057	5.29	23,161
" 3丁目	875	1,678	793	885	2.20	20,463
" 4丁目	2,151	4,096	1,913	2,183	5.38	18,450
" 5丁目	1,931	3,981	1,967	2,014	5.22	16,588
駒 沢 1丁目	1,037	2,194	1,102	1,092	2.88	10,064
" 2丁目	2,154	4,472	2,141	2,331	5.87	16,625
北 沢 地 域	71,812	139,072	66,868	72,204	182.51	16,087
梅 丘 出 張 所	13,003	25,597	12,269	13,328	33.59	16,028
代 田 1丁目	1,914	3,683	1,801	1,882	4.83	18,323
" 2丁目	1,393	2,815	1,345	1,470	3.69	14,289
" 3丁目	2,441	4,455	2,131	2,324	5.85	15,523
梅 丘 1丁目	2,009	3,959	1,884	2,075	5.20	19,407
" 2丁目	1,359	2,906	1,404	1,502	3.81	14,603
" 3丁目	672	1,382	677	705	1.81	15,528
豪 徳 寺 1丁目	2,061	3,944	1,860	2,084	5.18	19,146
" 2丁目	1,154	2,453	1,167	1,286	3.22	11,463
代 沢 出 張 所	7,721	15,497	7,497	8,000	20.34	15,104
代 沢 1丁目	1,250	2,593	1,257	1,336	3.40	13,366
" 2丁目	2,056	4,028	1,969	2,059	5.29	14,974
" 3丁目	746	1,588	752	836	2.08	10,379
" 4丁目	1,805	3,870	1,872	1,998	5.08	17,834
" 5丁目	1,485	2,697	1,286	1,411	3.54	16,856
池尻4丁目(33番～39番)	379	721	361	360	0.95	21,848
新 代 田 出 張 所	12,415	23,190	11,090	12,100	30.43	16,308
代 田 4丁目	1,842	3,562	1,690	1,872	4.67	12,034
" 5丁目	1,495	2,725	1,285	1,440	3.58	14,891
" 6丁目	1,878	3,394	1,621	1,773	4.45	16,886
羽 根 木 1丁目	1,281	2,405	1,098	1,307	3.16	15,516
" 2丁目	1,818	3,554	1,617	1,937	4.66	21,030
大 原 1丁目	2,764	5,110	2,574	2,536	6.71	21,292
" 2丁目	1,337	2,440	1,205	1,235	3.20	13,708
北 沢 出 張 所	9,964	18,168	8,877	9,291	23.84	18,520
北 沢 1丁目	2,433	4,526	2,185	2,341	5.94	17,680
" 2丁目	1,552	2,776	1,327	1,449	3.64	15,005
" 3丁目	1,828	3,273	1,568	1,705	4.30	20,981
" 4丁目	1,854	3,327	1,654	1,673	4.37	18,483
" 5丁目	2,297	4,266	2,143	2,123	5.60	20,912

第3表のつづき

平成7年1月1日

町 丁	世帯数	人 口			総人口に対する 千分比(%)	人 口 密 度 (1km <sup>2</sup> あたり)
		総 数	男	女		
松 原 出 張 所	13,809	26,218	12,414	13,804	34.41	17,549
松 原 1 丁 目	3,072	5,597	2,665	2,932	7.35	19,777
” 2 丁 目	2,369	4,346	2,054	2,292	5.70	16,845
” 3 丁 目	2,400	4,477	2,107	2,370	5.88	20,631
” 4 丁 目	1,400	2,913	1,385	1,528	3.82	15,918
” 5 丁 目	2,779	5,380	2,514	2,866	7.06	17,468
” 6 丁 目	1,789	3,505	1,689	1,816	4.60	14,306
松 沢 出 張 所	14,900	30,402	14,721	15,681	39.90	14,307
赤 堤 1 丁 目	2,061	4,235	1,931	2,304	5.56	14,965
” 2 丁 目	1,626	3,306	1,578	1,728	4.34	15,521
” 3 丁 目	1,503	3,295	1,673	1,622	4.32	14,842
” 4 丁 目	1,990	3,919	1,847	2,072	5.14	18,486
” 5 丁 目	1,976	3,709	1,789	1,920	4.87	20,837
桜 上 水 1 丁 目	1,266	2,809	1,423	1,386	3.69	13,906
” 2 丁 目	900	1,919	967	952	2.52	11,423
” 3 丁 目	789	1,699	890	809	2.23	6,992
” 4 丁 目	1,212	2,402	1,152	1,250	3.15	12,193
” 5 丁 目	1,577	3,109	1,471	1,638	4.08	15,019
玉 川 地 域	83,882	185,105	89,975	95,130	242.92	11,719
奥 沢 出 張 所	9,497	20,681	9,821	10,860	27.14	17,007
東 玉 川 1 丁 目	1,616	4,034	1,926	2,108	5.29	17,021
” 2 丁 目	1,736	3,759	1,761	1,998	4.93	15,096
奥 沢 1 丁 目	2,305	4,833	2,351	2,482	6.34	16,164
” 2 丁 目	2,035	4,140	1,904	2,236	5.43	16,898
” 3 丁 目	1,805	3,915	1,879	2,036	5.14	21,048
九 品 仏 出 張 所	7,621	16,140	7,429	8,711	21.18	12,964
玉川田圃調布 1 丁 目	431	976	435	541	1.28	5,545
” 2 丁 目	418	995	463	532	1.31	8,024
奥 沢 4 丁 目	945	2,017	933	1,084	2.65	17,093
” 5 丁 目	1,759	3,398	1,545	1,853	4.46	15,879
” 6 丁 目	1,350	2,813	1,286	1,527	3.69	15,288
” 7 丁 目	1,767	3,729	1,733	1,996	4.89	13,270
” 8 丁 目	951	2,212	1,034	1,178	2.90	14,946
等々力 出 張 所	13,838	30,526	15,005	15,521	40.06	10,588
玉 堤 1 丁 目	1,540	3,520	1,918	1,602	4.62	7,087
” 2 丁 目	344	802	411	391	1.05	5,419
等々力 1 丁 目	771	1,855	867	988	2.43	7,634
” 2 丁 目	1,524	3,293	1,592	1,701	4.32	13,721
” 3 丁 目	953	2,120	986	1,134	2.78	10,547
” 4 丁 目	978	1,989	906	1,083	2.61	14,106
” 5 丁 目	1,378	2,809	1,371	1,438	3.69	12,885
” 6 丁 目	1,697	3,574	1,790	1,784	4.69	14,648
” 7 丁 目	1,144	2,615	1,309	1,306	3.43	10,761
” 8 丁 目	964	2,181	1,108	1,073	2.86	10,797
尾 山 台 1 丁 目	537	1,339	642	697	1.76	9,364
” 2 丁 目	716	1,687	786	901	2.21	9,168
” 3 丁 目	1,292	2,742	1,319	1,423	3.60	15,233
上 野 毛 出 張 所	12,123	28,187	13,563	14,624	36.99	11,115
上 野 毛 1 丁 目	1,488	3,301	1,552	1,749	4.33	16,102
” 2 丁 目	863	1,881	884	997	2.47	7,435
” 3 丁 目	628	1,583	730	853	2.08	9,832
” 4 丁 目	1,585	3,619	1,767	1,852	4.75	17,071

第3表のつづき

町 丁			世帯数	平成7年1月1日			総人口に対する 千分比(%)	人口密度 (1km <sup>2</sup> あたり)
				人 口				
			総 数	男	女			
野 毛	1丁目		1,052	2,677	1,288	1,389	3.51	11,108
	"	2丁目	779	1,859	927	932	2.44	6,455
	"	3丁目	470	1,106	562	544	1.45	6,320
中 町	1丁目		762	1,797	861	936	2.36	10,957
	"	2丁目	1,302	2,777	1,356	1,421	3.64	10,890
	"	3丁目	922	2,044	1,003	1,041	2.68	10,536
	"	4丁目	882	2,242	1,072	1,170	2.94	11,323
	"	5丁目	1,390	3,301	1,561	1,740	4.33	17,374
用 賀 出 張 所			22,215	49,388	24,417	24,971	64.81	10,980
上 用 賀	1丁目		1,111	2,412	1,232	1,180	3.17	11,596
	"	2丁目	436	1,145	540	605	1.50	5,205
	"	3丁目	849	1,883	886	997	2.47	12,307
	"	4丁目	1,580	4,255	2,168	2,087	5.58	19,699
	"	5丁目	991	2,169	1,100	1,069	2.85	10,231
	"	6丁目	1,140	2,604	1,286	1,318	3.42	11,034
用 賀	1丁目		793	2,013	1,003	1,010	2.64	8,752
	"	2丁目	1,400	2,996	1,453	1,543	3.93	10,156
	"	3丁目	1,511	3,042	1,471	1,571	3.99	19,753
	"	4丁目	1,463	2,898	1,432	1,466	3.80	12,491
玉 川	1丁目		564	1,155	587	568	1.52	3,750
	"	2丁目	837	1,876	897	979	2.46	11,873
	"	3丁目	1,361	2,668	1,282	1,386	3.50	10,262
	"	4丁目	1,611	3,411	1,670	1,741	4.48	17,227
瀬 田	1丁目		730	1,716	850	866	2.25	6,651
	"	2丁目	1,060	2,284	1,200	1,084	3.00	10,825
	"	3丁目	698	1,495	775	720	1.96	13,716
	"	4丁目	1,209	2,798	1,319	1,479	3.67	9,615
	"	5丁目	897	2,247	1,099	1,148	2.95	9,685
玉 川 台	1丁目		757	1,541	759	782	2.02	13,400
	"	2丁目	1,217	2,780	1,408	1,372	3.65	13,762
深 沢 出 張 所			18,588	40,183	19,740	20,443	52.73	11,760
駒 沢	3丁目		1,372	2,661	1,348	1,313	3.49	18,479
	"	4丁目	1,501	3,116	1,493	1,623	4.09	18,116
	"	5丁目	874	1,914	949	965	2.51	14,953
駒 沢 公 園			-	-	-	-	-	-
新 町	1丁目		1,294	2,832	1,362	1,470	3.72	14,303
	"	2丁目	1,352	2,906	1,325	1,581	3.81	14,530
	"	3丁目	765	1,665	753	912	2.19	13,214
桜 新 町	1丁目		1,687	3,668	1,702	1,966	4.81	16,903
	"	2丁目	1,241	2,421	1,227	1,194	3.18	13,302
深 沢	1丁目		1,220	2,962	1,466	1,496	3.89	12,823
	"	2丁目	502	1,106	548	558	1.45	6,077
	"	3丁目	1,184	2,486	1,292	1,194	3.26	19,422
	"	4丁目	1,236	2,855	1,418	1,437	3.75	9,811
	"	5丁目	1,795	3,979	2,104	1,875	5.22	13,674
	"	6丁目	935	2,057	1,066	991	2.70	9,350
	"	7丁目	1,054	2,157	1,060	1,097	2.83	9,378
	"	8丁目	576	1,398	627	771	1.83	10,511



## 第3表のつづき

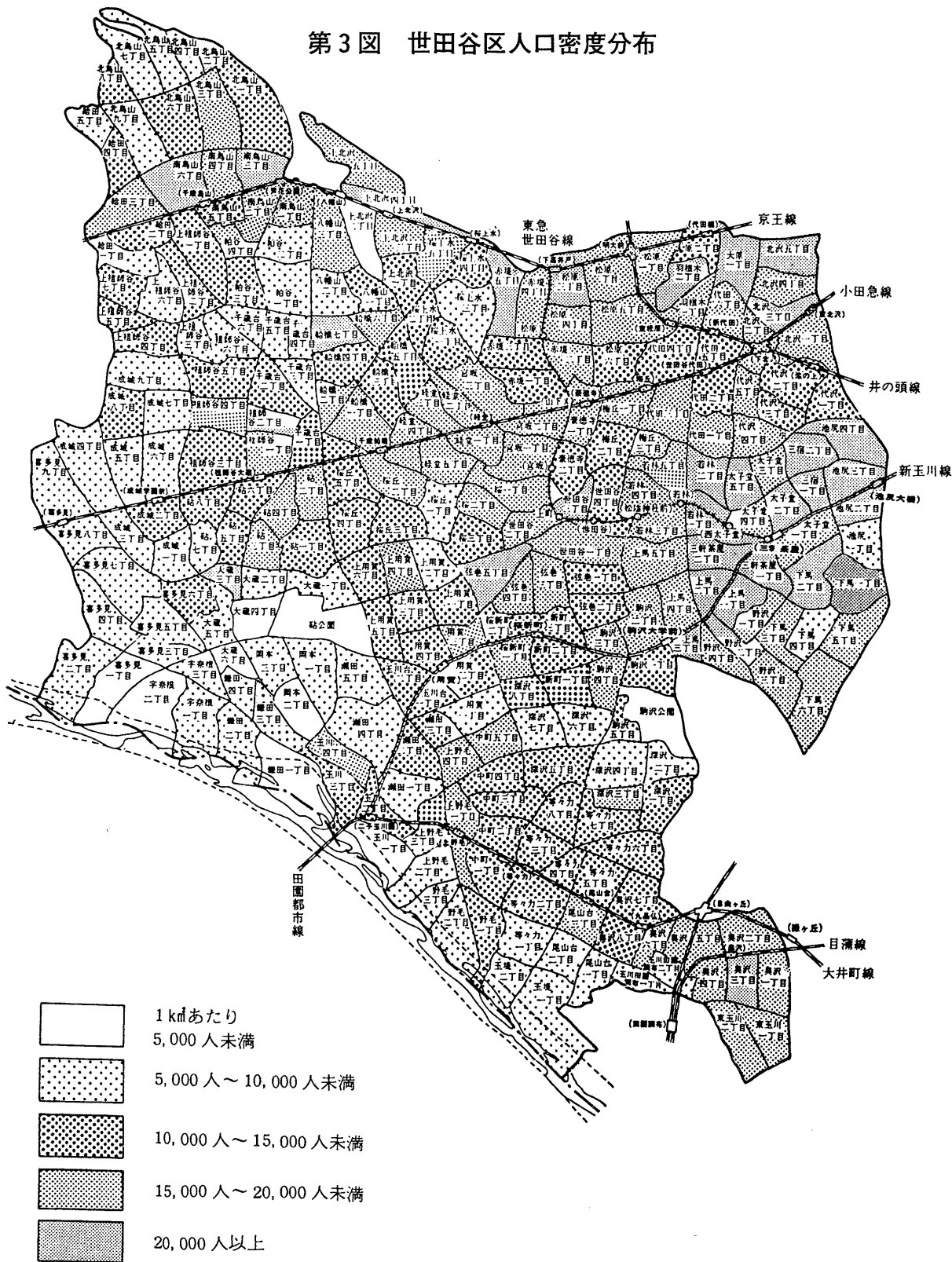
平成7年1月1日

町 丁	世帯数	人 口			総人口に対する 千分比(%)	人 口 密 度 (1km <sup>2</sup> あたり)
		総 数	男	女		
砧 地 域	54,966	124,061	61,802	62,259	162.81	9,128
祖 師 谷 出 張 所	10,676	23,675	11,559	12,116	31.07	14,177
祖 師 谷 1 丁 目	1,526	2,874	1,371	1,503	3.77	16,146
" 2 丁 目	1,328	2,865	1,366	1,499	3.76	22,383
" 3 丁 目	1,951	4,061	1,906	2,155	5.33	13,628
" 4 丁 目	1,488	3,459	1,650	1,809	4.54	16,791
" 5 丁 目	1,042	2,596	1,286	1,310	3.41	11,694
" 6 丁 目	796	2,020	1,014	1,006	2.65	9,182
千 歳 台 1 丁 目	1,069	2,395	1,203	1,192	3.14	14,428
" 2 丁 目	1,476	3,405	1,763	1,642	4.47	13,512
成 城 出 張 所	7,269	17,754	8,486	9,268	23.30	7,825
成 城 1 丁 目	608	1,361	693	668	1.79	5,358
" 2 丁 目	1,147	2,721	1,291	1,430	3.57	10,229
" 3 丁 目	654	1,671	841	830	2.19	7,172
" 4 丁 目	650	1,752	844	908	2.30	5,527
" 5 丁 目	673	1,704	776	928	2.24	8,038
" 6 丁 目	713	1,584	702	882	2.08	5,406
" 7 丁 目	850	2,100	995	1,105	2.76	9,091
" 8 丁 目	1,121	2,731	1,275	1,456	3.58	12,247
" 9 丁 目	853	2,130	1,069	1,061	2.80	8,875
船 橋 出 張 所	11,837	25,123	12,685	12,438	32.97	13,370
船 橋 1 丁 目	2,355	4,747	2,378	2,369	6.23	18,616
" 2 丁 目	958	2,055	1,003	1,052	2.70	16,707
" 3 丁 目	1,060	1,854	957	897	2.43	10,842
" 4 丁 目	1,099	2,302	1,184	1,118	3.02	10,560
" 5 丁 目	1,337	2,963	1,496	1,467	3.89	13,781
" 6 丁 目	1,049	2,147	1,151	996	2.82	15,336
" 7 丁 目	1,829	4,151	2,049	2,102	5.45	23,320
千 歳 台 3 丁 目	566	1,230	648	582	1.61	8,786
" 4 丁 目	505	1,313	681	632	1.72	8,582
" 5 丁 目	589	1,420	729	691	1.86	9,726
" 6 丁 目	490	941	409	532	1.23	6,721
喜 多 見 出 張 所	10,269	24,186	12,603	11,583	31.74	6,045
喜 多 見 1 丁 目	292	755	411	344	0.99	2,658
" 2 丁 目	698	2,088	1,030	1,058	2.74	7,126
" 3 丁 目	412	1,042	549	493	1.37	5,854
" 4 丁 目	878	2,099	1,094	1,005	2.75	7,774
" 5 丁 目	714	1,663	850	813	2.18	7,358
" 6 丁 目	654	1,529	806	723	2.01	11,080
" 7 丁 目	1,105	2,505	1,322	1,183	3.29	7,614
" 8 丁 目	781	1,563	769	794	2.05	9,416
" 9 丁 目	990	1,998	970	1,028	2.62	6,842
宇 奈 根 1 丁 目	785	1,869	1,002	867	2.45	5,497
" 2 丁 目	408	1,134	587	547	1.49	3,426
" 3 丁 目	333	843	438	405	1.11	6,386
鎌 田 1 丁 目	422	969	508	461	1.27	2,369
" 2 丁 目	831	1,955	1,058	897	2.57	8,319
" 3 丁 目	534	1,150	636	514	1.51	5,066
" 4 丁 目	432	1,024	573	451	1.34	6,781
砧 出 張 所	14,915	33,323	16,469	16,854	43.73	8,834
岡 本 1 丁 目	974	2,450	1,219	1,231	3.22	9,646
" 2 丁 目	460	1,054	540	514	1.38	4,199
" 3 丁 目	826	2,172	1,089	1,083	2.85	9,088

第3表のつづき

町	丁	世帯数	人 口			平成7年1月1日		
			総 数	男	女	総人口に対する 千分比(%)	人 口 密 度 (1km <sup>2</sup> あたり)	
大	蔵	1 丁目	612	1,538	794	744	2.02	7,614
"	"	2 丁目	539	983	385	598	1.29	6,467
"	"	3 丁目	1,304	2,902	1,425	1,477	3.81	29,020
"	"	4 丁目	45	116	62	54	0.15	569
"	"	5 丁目	526	1,164	631	533	1.53	5,315
"	"	6 丁目	271	764	395	369	1.00	4,897
砧	公 園	1 丁目	1,345	3,002	1,491	1,511	3.94	11,160
"	"	2 丁目	1,032	2,446	1,193	1,253	3.21	16,869
"	"	3 丁目	1,654	3,397	1,727	1,670	4.46	17,974
"	"	4 丁目	1,475	3,318	1,651	1,667	4.35	17,463
"	"	5 丁目	964	2,129	1,054	1,075	2.79	12,598
"	"	6 丁目	1,052	2,043	898	1,145	2.68	12,534
"	"	7 丁目	651	1,275	675	600	1.67	8,557
"	"	8 丁目	1,185	2,570	1,240	1,330	3.37	12,598
砧	公 園	—	—	—	—	—	—	—
烏	山 地 域	<b>46,382</b>	<b>98,149</b>	<b>48,591</b>	<b>49,558</b>	<b>128.80</b>	<b>12,714</b>	
上	北 沢 出 張 所	11,259	22,554	11,108	11,446	29.60	13,082	
上	北 沢	1 丁目	1,454	3,021	1,483	1,538	3.96	13,487
"	"	2 丁目	302	305	96	209	0.40	1,374
"	"	3 丁目	1,282	2,819	1,311	1,508	3.70	15,837
"	"	4 丁目	2,159	3,933	1,904	2,029	5.16	21,032
"	"	5 丁目	1,989	4,052	1,945	2,107	5.32	16,208
八	幡 山	1 丁目	945	2,261	1,165	1,096	2.97	12,631
"	"	2 丁目	739	1,393	847	546	1.83	6,896
"	"	3 丁目	2,389	4,770	2,357	2,413	6.26	16,915
上	祖 師 谷 出 張 所	10,622	24,504	12,301	12,203	32.16	11,350	
上	祖 師 谷	1 丁目	1,571	3,125	1,537	1,588	4.10	14,335
"	"	2 丁目	1,421	3,187	1,659	1,528	4.18	11,760
"	"	3 丁目	599	1,550	799	751	2.03	9,509
"	"	4 丁目	1,145	3,081	1,512	1,569	4.04	13,000
"	"	5 丁目	927	2,162	1,080	1,082	2.84	14,131
"	"	6 丁目	579	1,492	762	730	1.96	9,503
"	"	7 丁目	701	1,641	805	836	2.15	11,978
粕	谷	1 丁目	650	1,515	807	708	1.99	6,084
"	"	2 丁目	731	1,859	904	955	2.44	7,746
"	"	3 丁目	1,240	2,793	1,405	1,388	3.67	13,051
"	"	4 丁目	1,058	2,099	1,031	1,068	2.75	17,492
烏	山 出 張 所	24,501	51,091	25,182	25,909	67.05	13,315	
給	田	1 丁目	653	1,334	683	651	1.75	7,330
"	"	2 丁目	631	1,466	725	741	1.92	12,116
"	"	3 丁目	1,637	3,307	1,708	1,599	4.34	15,748
"	"	4 丁目	1,137	2,585	1,355	1,230	3.39	12,428
"	"	5 丁目	349	962	472	490	1.26	7,696
南	烏 山	1 丁目	1,379	2,891	1,400	1,491	3.79	16,615
"	"	2 丁目	1,938	4,053	1,887	2,166	5.32	19,868
"	"	3 丁目	1,374	2,923	1,443	1,480	3.84	22,144
"	"	4 丁目	1,666	2,898	1,406	1,492	3.80	17,779
"	"	5 丁目	1,221	2,309	1,061	1,248	3.03	14,994
"	"	6 丁目	2,498	4,681	2,286	2,395	6.14	21,571
北	烏 山	1 丁目	1,667	3,727	1,896	1,831	4.89	11,984
"	"	2 丁目	1,206	2,614	1,185	1,429	3.43	21,081
"	"	3 丁目	1,561	3,537	1,728	1,809	4.64	15,790
"	"	4 丁目	717	1,765	888	877	2.32	8,914
"	"	5 丁目	364	942	472	470	1.24	5,352
"	"	6 丁目	1,398	2,616	1,359	1,257	3.43	11,085
"	"	7 丁目	989	2,180	1,148	1,032	2.86	9,008
"	"	8 丁目	1,119	2,180	1,001	1,179	2.86	10,381
"	"	9 丁目	997	2,121	1,079	1,042	2.78	9,385

第3図 世田谷区人口密度分布



平成7年1月1日現在

第4表 年齢（5歳階級）別人口の推移

年 齢	(単位 人口=人 構成比=%)		各年1月1日							
	平成3年		平成4年		平成5年		平成6年		平成7年	
	人口	構成比	人口	構成比	人口	構成比	人口	構成比	人口	構成比
総 数	774,122	100.0	771,473	100.0	768,224	100.0	762,630	100.0	762,007	100.0
0 ～ 4歳	30,285	3.9	29,120	3.8	28,289	3.7	27,093	3.6	27,175	3.6
5 ～ 9	32,731	4.2	31,815	4.1	30,832	4.0	29,744	3.9	28,382	3.9
10 ～ 14	36,773	4.8	35,232	4.6	34,029	4.4	32,723	4.3	32,138	4.3
15 ～ 19	53,996	7.0	51,658	6.7	48,227	6.3	45,313	5.9	42,870	5.9
20 ～ 24	89,411	11.5	91,400	11.8	87,942	11.4	85,082	11.2	82,384	11.2
25 ～ 29	79,261	10.2	77,227	10.0	79,883	10.4	80,155	10.5	80,751	10.5
30 ～ 34	59,928	7.7	60,770	7.9	62,138	8.1	63,322	8.3	65,308	8.3
35 ～ 39	52,440	6.8	51,232	6.6	50,297	6.5	50,611	6.6	51,749	6.6
40 ～ 44	63,684	8.2	63,951	8.3	59,427	7.7	54,393	7.1	50,162	7.1
45 ～ 49	52,845	6.8	51,150	6.6	54,222	7.1	56,235	7.4	58,857	7.4
50 ～ 54	48,163	6.2	48,944	6.3	49,054	6.4	50,900	6.7	51,906	6.7
55 ～ 59	46,579	6.0	47,065	6.1	47,366	6.2	46,328	6.1	45,686	6.1
60 ～ 64	39,048	5.0	39,708	5.1	40,678	5.3	41,546	5.4	41,789	5.4
65 ～ 69	30,510	3.9	31,757	4.1	33,160	4.3	34,407	4.5	35,561	4.5
70 ～ 74	21,640	2.8	22,445	2.9	23,357	3.0	24,610	3.2	25,973	3.2
75 ～ 79	17,711	2.3	17,846	2.3	18,092	2.4	17,951	2.4	17,924	2.4
80 ～ 84	11,319	1.5	11,996	1.6	12,453	1.6	12,806	1.7	13,329	1.7
85 ～ 89	5,703	0.7	5,845	0.8	6,239	0.8	6,563	0.9	6,942	0.9
90 ～ 94	1,753	0.2	1,939	0.3	2,100	0.3	2,363	0.3	2,572	0.3
95 ～ 99	315	0.0	345	0.0	399	0.1	437	0.1	491	0.1
100歳以上	24	0.0	24	0.0	36	0.0	46	0.0	56	0.0
年齢不詳	3	0.0	4	0.0	4	0.0	2	0.0	2	0.0
＜ 再 掲 ＞										
(年少人口)										
0 ～ 14歳	99,789	12.9	96,167	12.5	93,150	12.1	89,560	11.7	87,695	11.5
(生産年齢人口)										
15 ～ 64歳	585,355	75.6	583,105	75.6	579,234	75.4	573,885	75.3	571,462	75.0
(高齢人口)										
65歳以上	88,975	11.5	92,197	12.0	95,836	12.5	99,183	13.0	102,848	13.5

資料；区民部管理課

第5表 乳幼児・老齡（各歳）人口の推移

年 齢	(単位 人口=人 構成比=%)		平成3年		平成4年		平成5年		平成6年		平成7年	
	各年1月1日		人口	構成比	人口	構成比	人口	構成比	人口	構成比	人口	構成比
	人口	構成比	人口	構成比	人口	構成比	人口	構成比	人口	構成比	人口	構成比
総 数	774,122	100.0	771,473	100.0	768,224	100.0	762,630	100.0	762,007	100.0		
(乳幼児人口)												
0～5歳	36,610	4.7	35,220	4.6	34,205	4.5	32,865	4.3	32,443	4.3		
0	5,810	0.8	5,626	0.7	5,592	0.7	5,353	0.7	5,644	0.7		
1	5,822	0.8	5,882	0.8	5,661	0.7	5,562	0.7	5,403	0.7		
2	6,210	0.8	5,639	0.7	5,695	0.7	5,429	0.7	5,405	0.7		
3	6,192	0.8	5,979	0.8	5,455	0.7	5,462	0.7	5,328	0.7		
4	6,251	0.8	5,994	0.8	5,886	0.8	5,287	0.7	5,395	0.7		
5	6,325	0.8	6,100	0.8	5,916	0.8	5,772	0.8	5,268	0.7		
(老 齡 人 口)												
65歳以上	88,975	11.5	92,197	12.0	95,836	12.5	99,183	13.0	102,848	13.5		
65～69歳	30,510	3.9	31,757	4.1	33,160	4.3	34,407	4.5	35,561	4.7		
65	7,205	0.9	7,045	0.9	7,354	1.0	7,431	1.0	7,692	1.0		
66	6,447	0.8	7,065	0.9	6,947	0.9	7,231	0.9	7,309	1.0		
67	5,916	0.8	6,315	0.8	6,953	0.9	6,808	0.9	7,121	0.9		
68	5,614	0.7	5,800	0.8	6,211	0.8	6,856	0.9	6,713	0.9		
69	5,328	0.7	5,532	0.7	5,695	0.7	6,081	0.8	6,726	0.9		
70～74歳	21,640	2.8	22,445	2.9	23,357	3.0	24,610	3.2	25,973	3.4		
70	5,014	0.6	5,220	0.7	5,419	0.7	5,570	0.7	5,950	0.8		
71	4,419	0.6	4,911	0.6	5,092	0.7	5,312	0.7	5,439	0.7		
72	4,020	0.5	4,296	0.6	4,806	0.6	4,982	0.7	5,202	0.7		
73	4,192	0.5	3,946	0.5	4,202	0.5	4,658	0.6	4,872	0.6		
74	3,995	0.5	4,072	0.5	3,838	0.5	4,088	0.5	4,510	0.6		
75～79歳	17,711	2.3	17,846	2.3	18,092	2.4	17,951	2.4	17,924	2.4		
75	3,895	0.5	3,835	0.5	3,950	0.5	3,714	0.5	3,936	0.5		
76	3,918	0.5	3,756	0.5	3,697	0.5	3,788	0.5	3,605	0.5		
77	3,513	0.5	3,769	0.5	3,633	0.5	3,569	0.5	3,632	0.5		
78	3,290	0.4	3,371	0.4	3,604	0.5	3,452	0.5	3,445	0.5		
79	3,095	0.4	3,115	0.4	3,208	0.4	3,428	0.4	3,306	0.4		
80～84歳	11,319	1.5	11,996	1.6	12,453	1.6	12,806	1.7	13,329	1.7		
80	2,822	0.4	2,926	0.4	2,970	0.4	3,046	0.4	3,247	0.4		
81	2,581	0.3	2,663	0.3	2,789	0.4	2,778	0.4	2,869	0.4		
82	2,249	0.3	2,397	0.3	2,522	0.3	2,607	0.3	2,627	0.3		
83	2,080	0.3	2,105	0.3	2,225	0.3	2,326	0.3	2,446	0.3		
84	1,587	0.2	1,905	0.2	1,947	0.3	2,049	0.3	2,140	0.3		
85～89歳	5,703	0.7	5,845	0.8	6,239	0.8	6,563	0.9	6,942	0.9		
85	1,530	0.2	1,440	0.2	1,758	0.2	1,787	0.2	1,881	0.2		
86	1,301	0.2	1,381	0.2	1,283	0.2	1,608	0.2	1,630	0.2		
87	1,215	0.2	1,167	0.2	1,250	0.2	1,156	0.2	1,454	0.2		
88	927	0.1	1,070	0.1	1,022	0.1	1,106	0.1	1,015	0.1		
89	730	0.1	787	0.1	926	0.1	906	0.1	962	0.1		
90～94歳	1,753	0.2	1,939	0.3	2,100	0.3	2,363	0.3	2,572	0.3		
90	584	0.1	610	0.1	669	0.1	793	0.1	772	0.1		
91	439	0.1	483	0.1	526	0.1	559	0.1	674	0.1		
92	346	0.0	368	0.0	394	0.1	455	0.1	464	0.1		
93	239	0.0	283	0.0	295	0.0	331	0.0	379	0.0		
94	145	0.0	195	0.0	216	0.0	225	0.0	283	0.0		
95～99歳	315	0.0	345	0.0	399	0.1	437	0.1	491	0.1		
95	130	0.0	110	0.0	156	0.0	163	0.0	184	0.0		
96	92	0.0	104	0.0	82	0.0	120	0.0	129	0.0		
97	51	0.0	69	0.0	77	0.0	56	0.0	92	0.0		
98	26	0.0	40	0.0	56	0.0	56	0.0	46	0.0		
99	16	0.0	22	0.0	28	0.0	42	0.0	40	0.0		
100歳以上	24	0.0	24	0.0	36	0.0	46	0.0	56	0.0		

資料：区民部管理課

第4図 年齢別人口の推移

