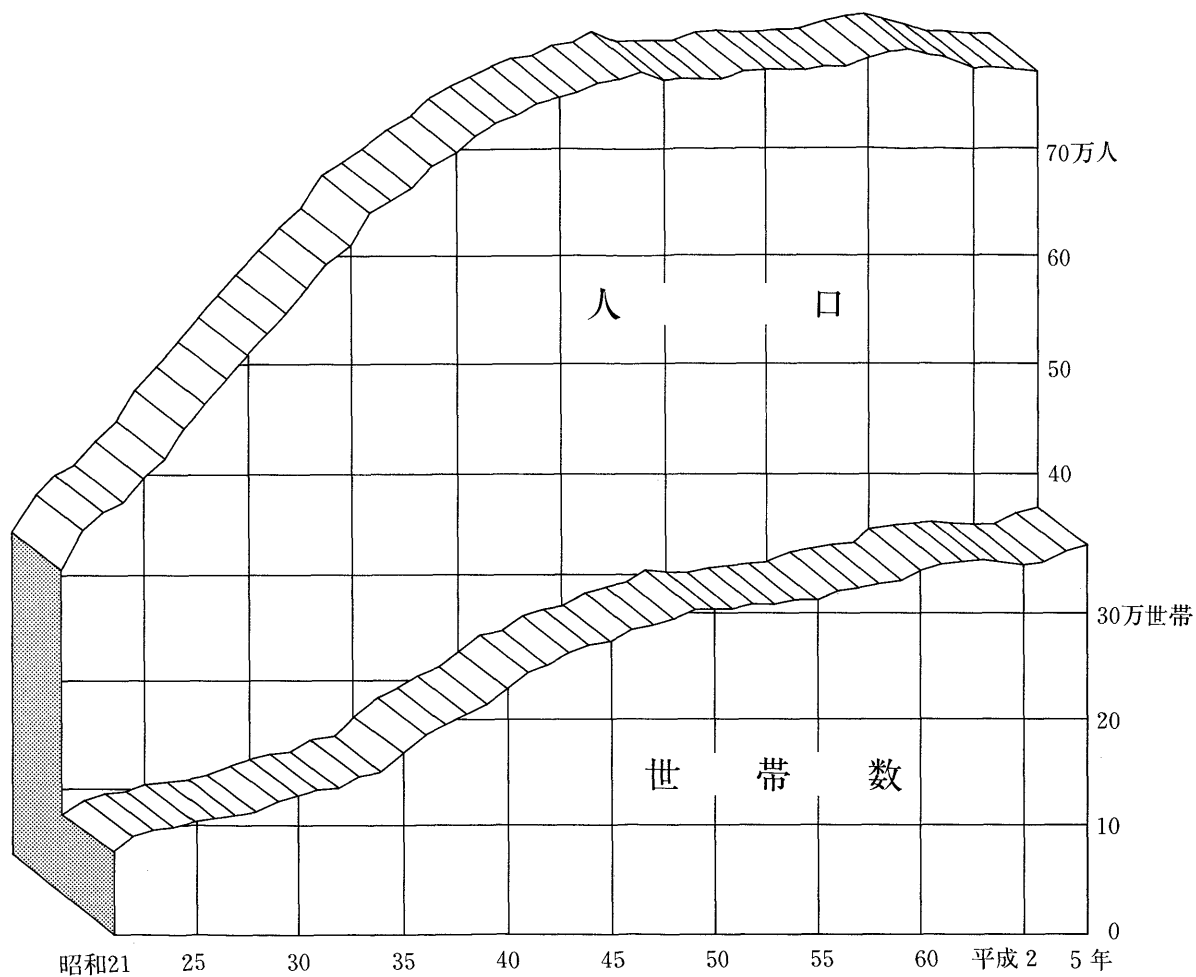


第1表 世帯及び人口の推移

年次	世帯数	人				口		各年1月1日 備考
		総数	男	女	対前年増減	対前年増加率(%)		
昭和21年	77,221	311,753	—	—	食糧配給台帳	
22	88,210	344,748	32,995	10.58	"	
23	94,229	364,631	19,883	5.77	"	
24	97,278	376,987	12,356	3.39	"	
25	101,798	398,990	22,003	5.84	"	
26	105,314	418,220	210,220	208,000	19,230	4.82	"	
27	110,182	440,983	222,158	218,825	22,763	5.44	"	
28	115,321	465,539	235,359	230,180	24,556	5.57	"	
29	121,750	489,530	247,787	241,743	23,991	5.15	住民登録	
30	128,611	510,270	258,582	251,688	20,740	4.24	"	
31	135,498	538,653	273,150	265,503	28,383	5.56	"	
32	138,846	548,766	278,450	270,316	10,113	1.88	"	
33	147,031	570,773	290,574	280,199	22,007	4.01	"	
34	156,423	596,034	303,208	292,826	25,261	4.43	"	
35	168,851	615,738	313,695	302,043	19,704	3.31	"	
36	184,549	641,554	326,718	314,836	25,816	4.19	"	
37	197,546	655,019	332,132	322,887	13,465	2.10	"	
38	207,782	667,780	338,379	329,401	12,761	1.95	"	
39	219,179	684,994	346,698	338,296	17,214	2.58	"	
40	230,329	699,128	353,775	345,353	14,134	2.06	"	
41	242,652	716,961	363,309	353,652	17,833	2.55	"	
42	251,252	723,455	366,163	357,292	6,494	0.91	"	
43	260,215	733,593	371,433	362,160	10,138	1.40	住民基本台帳	
44	271,116	745,557	377,326	368,231	11,964	1.63	"	
45	276,118	748,634	378,056	370,578	3,077	0.41	"	
46	284,226	755,465	381,043	374,422	6,831	0.91	"	
47	291,107	761,230	383,219	378,011	5,765	0.76	"	
48	296,529	764,606	383,324	381,282	3,376	0.44	"	
49	303,017	770,588	385,598	384,990	5,982	0.78	"	
50	301,956	765,205	382,013	383,192	△ 5,383	△ 0.70	"	
51	308,433	769,396	383,882	385,514	4,191	0.55	"	
52	310,985	769,669	383,521	386,148	273	0.04	"	
53	309,785	766,514	381,126	385,388	△ 3,155	△ 0.41	"	
54	315,255	770,633	383,271	387,362	4,119	0.54	"	
55	318,623	770,818	383,553	387,265	185	0.02	"	
56	320,950	767,978	382,461	385,517	△ 2,840	△ 0.37	"	
57	322,311	766,174	381,169	385,005	△ 1,804	△ 0.23	"	
58	330,068	772,081	384,670	387,411	5,907	0.77	"	
59	338,111	779,385	389,387	389,998	7,304	0.95	"	
60	342,460	783,724	391,489	392,235	4,339	0.56	"	
61	350,266	791,453	395,738	395,715	7,729	0.99	"	
62	355,700	794,639	397,389	397,250	3,186	0.40	"	
63	356,000	787,938	393,749	394,189	△ 6,701	△ 0.84	"	
64	355,454	781,131	389,557	391,574	△ 6,807	△ 0.86	"	
平成2年	356,314	776,385	386,175	390,210	△ 4,746	△ 0.61	"	
3	358,735	774,122	383,454	390,668	△ 2,263	△ 0.29	"	
4	360,469	771,473	379,776	391,697	△ 2,649	△ 0.34	"	
5	361,607	768,224	376,745	391,479	△ 3,249	△ 0.42	"	

資料：区民部管理課

第1図 世帯及び人口の推移



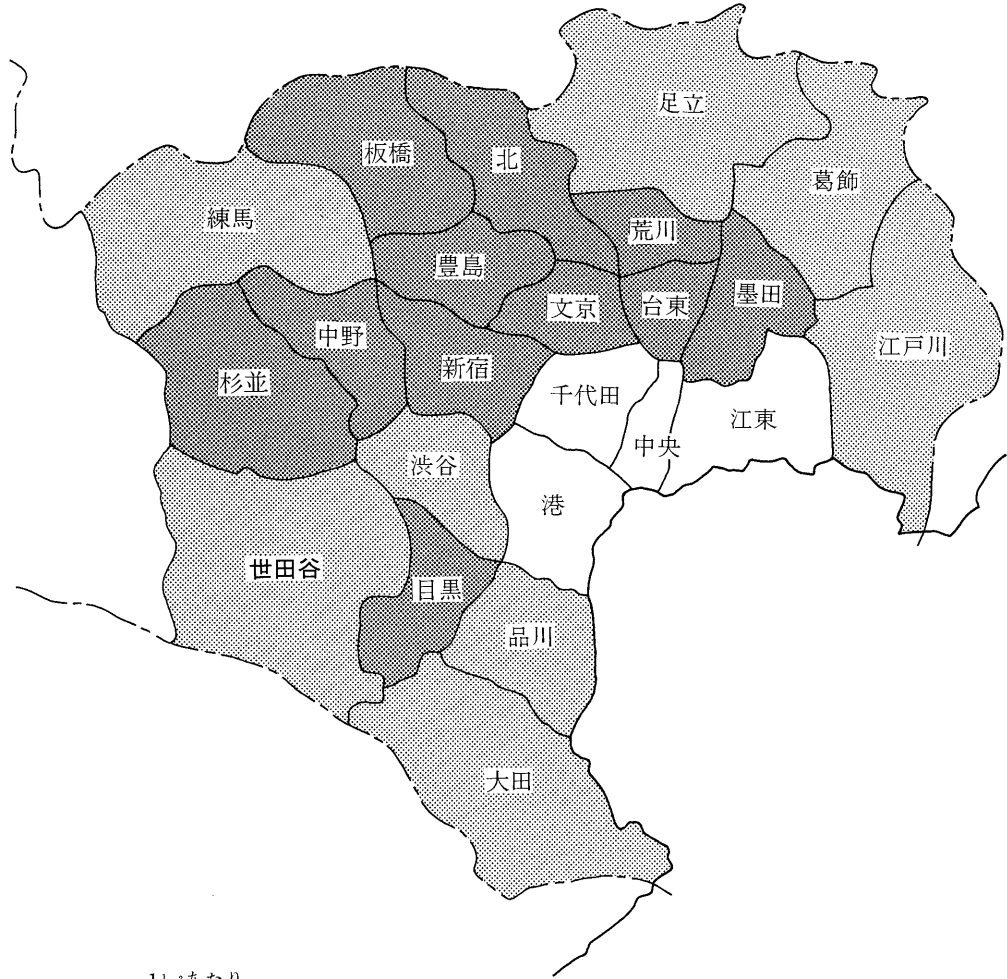
第2表 東京都の世帯及び人口

地 域	世 帯 数	人 口			人 口 密 度 (1km ² あたり)	外 国 人 登 録 人 口
		総 数	男	女		
総 数	4,994,278	11,666,227	5,850,386	5,815,841	5,343.1	263,606
区 部	3,551,171	7,969,439	3,968,410	4,001,029	12,899.1	223,897
千代田区	19,457	43,551	20,970	22,581	3,741.5	1,352
中央区	34,040	74,268	35,797	38,471	7,317.0	1,089
港区	74,699	152,784	72,065	80,719	7,522.6	11,838
新宿区	138,477	274,049	134,744	139,305	15,032.9	18,761
文京区	79,896	172,270	82,974	89,296	15,231.7	5,586
台東区	71,572	160,331	80,135	80,196	15,905.9	5,165
墨田区	91,826	219,907	109,543	110,364	15,993.2	4,981
江東区	155,100	373,925	189,138	184,787	9,563.3	8,607
品川区	151,678	326,639	161,277	165,362	14,395.7	9,077
目黒区	116,272	238,581	114,291	124,290	16,230.0	7,280
大田区	284,315	642,839	326,498	316,341	11,420.1	12,553
世田谷区	361,607	768,224	376,745	391,479	13,227.0	13,623
渋谷区	97,248	189,761	90,399	99,362	12,558.6	9,158
中野区	151,440	303,100	149,620	153,480	19,441.9	11,720
杉並区	249,194	511,352	249,471	261,881	15,030.9	11,749
豊島区	122,965	242,953	120,628	122,325	18,674.3	16,300
北区	147,990	340,512	168,482	172,030	16,537.7	9,839
荒川区	73,663	175,295	88,142	87,153	17,185.8	9,366
板橋区	222,323	505,115	253,648	251,467	15,701.4	12,025
練馬区	258,219	621,140	312,543	308,597	12,897.4	9,619
足立区	246,766	631,059	321,039	310,020	11,873.2	15,336
葛飾区	169,809	424,466	214,234	210,232	12,183.3	7,414
江戸川区	232,615	577,318	296,027	281,291	11,578.8	11,459
市 部	1,402,722	3,581,630	1,823,709	1,757,921	4,886.1	39,133
八王子市	176,975	470,847	241,680	229,167	2,527.2	3,545
立川市	61,391	154,884	77,854	77,030	6,352.9	2,145
武蔵野市	61,444	133,916	66,226	67,690	12,480.5	2,251
三鷹市	72,346	162,040	82,381	79,659	9,820.6	2,429
青梅市	45,347	129,447	66,022	63,425	1,253.6	1,430
府中市	86,078	208,857	109,277	99,580	7,118.5	2,432
昭島市	40,025	105,617	53,913	51,704	6,094.5	1,672
調布市	84,485	193,647	99,115	94,532	8,994.3	2,928
町田市	126,077	353,745	177,798	175,947	4,937.8	2,211
小金井市	45,635	103,983	53,099	50,884	9,177.7	1,288
小平市	66,124	163,603	83,268	80,335	7,996.2	3,060
日野市	64,886	163,150	84,842	78,308	5,926.3	1,382
東村山市	51,576	134,655	67,562	67,093	7,847.0	1,052
国分寺市	42,614	101,102	52,161	48,941	8,806.8	886
国立市	27,442	65,799	33,474	32,325	8,073.5	879
田無市	29,305	73,623	37,268	36,355	10,826.9	633
保谷市	38,733	96,039	48,305	47,734	10,612.0	944
福生市	23,281	59,396	30,217	29,179	5,800.4	1,331
狛江市	31,516	73,038	37,091	35,947	11,430.0	620
東大和市	26,280	75,752	38,211	37,541	5,594.7	676
清瀬市	25,079	66,838	33,068	33,770	6,559.2	416
東久留米市	41,424	113,451	56,983	56,468	8,781.0	838
武蔵村山市	22,856	66,718	34,077	32,641	4,340.8	767
多摩市	53,032	144,880	73,738	71,142	6,872.9	1,240
稲城市	22,400	60,728	31,534	29,194	3,379.4	496
秋川市	17,189	52,690	26,954	25,736	2,348.0	366
羽村市	19,182	53,185	27,591	25,594	5,366.8	1,216
郡 部	26,349	82,871	42,015	40,856	194.1	428
島 部	14,036	32,287	16,252	16,035	79.6	148

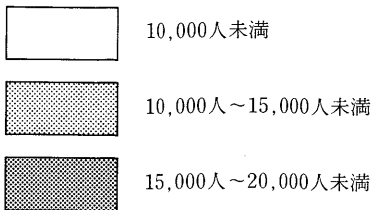
資料：都総務局統計部

注・人口密度算出時の地域面積は、平成3年10月1日現在の建設省国土地理院「全国都道府県市区町村別面積調」により算出したが、境界未定のある区・市については、東京都総務局行政部が算出した面積(平成4年9月11日付け事務連絡)を暫定的に使用した。
また、総数及び区部には、荒川河口部(1.15km²)及び中央防波堤埋め立て地(3.65km²)を含む。

第2図 23区人口密度分布



1 km²あたり



平成5年1月1日

第3表 町丁別世帯及び人口

平成5年1月1日

町 丁	世帯数	人 口			総人口に対する 千分比(%)	人口密度 (1km ² あたり)
		総 数	男	女		
総 数	361,607	768,224	376,745	391,479	1000.00	13,226
世 田 谷 地 域	106,800	218,376	106,139	112,237	284.26	17,707
池 尻 出 張 所	11,003	22,213	10,689	11,524	28.91	18,651
池 尻 1 丁 目	691	1,376	617	759	1.79	6,584
池 尻 2 丁 目	2,137	4,004	1,875	2,129	5.21	21,185
池 尻 3 丁 目	2,382	4,544	2,159	2,385	5.91	21,434
池 尻 4 丁 目 (1番～32番)	1,860	4,459	2,218	2,241	5.80	20,548
三 宿 1 丁 目	2,047	3,777	1,865	1,912	4.92	22,891
三 宿 2 丁 目	1,886	4,053	1,955	2,098	5.28	20,367
太 子 堂 出 張 所	11,427	21,437	9,987	11,450	27.90	20,455
太 子 堂 1 丁 目	1,405	3,076	1,420	1,656	4.00	15,938
太 子 堂 2 丁 目	2,241	3,928	1,784	2,144	5.11	22,067
太 子 堂 3 丁 目	1,731	3,286	1,526	1,760	4.28	19,677
太 子 堂 4 丁 目	1,572	2,762	1,316	1,446	3.60	18,662
太 子 堂 5 丁 目	1,928	3,749	1,806	1,943	4.88	23,879
三 軒 茶 屋 1 丁 目	2,550	4,636	2,135	2,501	6.03	22,615
若 林 出 張 所	12,337	23,840	11,779	12,061	31.03	20,393
若 林 1 丁 目	2,125	3,914	1,895	2,019	5.09	22,113
若 林 2 丁 目	1,696	3,510	1,663	1,847	4.57	20,647
若 林 3 丁 目	1,411	2,784	1,395	1,389	3.62	16,092
若 林 4 丁 目	2,287	4,409	2,341	2,068	5.74	20,603
若 林 5 丁 目	1,584	3,110	1,571	1,539	4.05	19,438
三 軒 茶 屋 2 丁 目	3,234	6,113	2,914	3,199	7.96	22,229
上 町 出 張 所	20,878	44,476	21,617	22,859	57.89	17,333
世 田 谷 1 丁 目	2,751	5,427	2,693	2,734	7.06	19,452
世 田 谷 2 丁 目	1,403	2,856	1,397	1,459	3.72	18,545
世 田 谷 3 丁 目	1,550	3,365	1,604	1,761	4.38	25,492
世 田 谷 4 丁 目	1,323	2,784	1,359	1,425	3.62	13,449
桜 1 丁 目	2,192	4,537	2,208	2,329	5.91	18,748
桜 2 丁 目	1,173	2,572	1,285	1,287	3.35	16,176
桜 3 丁 目	1,407	3,359	1,662	1,697	4.37	14,478
弦 巻 1 丁 目	1,579	3,550	1,772	1,778	4.62	12,862
弦 巻 2 丁 目	1,541	3,254	1,589	1,665	4.24	14,658
弦 巻 3 丁 目	1,515	3,323	1,561	1,762	4.33	15,976
弦 巻 4 丁 目	1,879	4,016	1,963	2,053	5.23	18,009
弦 巻 5 丁 目	2,565	5,433	2,524	2,909	7.07	23,418
経 堂 出 張 所	21,136	44,068	21,865	22,203	57.36	15,102
宮 坂 1 丁 目	1,977	4,166	2,045	2,121	5.42	15,430
宮 坂 2 丁 目	1,639	3,296	1,596	1,700	4.29	18,110
宮 坂 3 丁 目	2,188	4,554	2,198	2,356	5.93	19,134
桜 丘 1 丁 目	909	1,899	1,037	862	2.47	7,536
桜 丘 2 丁 目	1,455	3,104	1,545	1,559	4.04	16,251
桜 丘 3 丁 目	1,386	3,090	1,610	1,480	4.02	13,093
桜 丘 4 丁 目	1,480	3,320	1,696	1,624	4.32	11,254
桜 丘 5 丁 目	1,342	3,011	1,465	1,546	3.92	11,625
経 堂 1 丁 目	1,995	3,864	1,891	1,973	5.03	18,141
経 堂 2 丁 目	1,720	3,208	1,549	1,659	4.18	19,442
経 堂 3 丁 目	1,341	3,075	1,474	1,601	4.00	17,878
経 堂 4 丁 目	1,987	3,961	1,993	1,968	5.16	17,842
経 堂 5 丁 目	1,717	3,520	1,766	1,754	4.58	15,785

第3表のつづき

町 丁	世帯数	人 口			平成5年1月1日	
		総 数	男	女	総人口に対する 千分比(%)	人 口 密 度 (1km ² あたり)
下 馬 出 張 所	17,666	37,290	18,004	19,286	48.54	17,945
下 馬 1丁目	2,344	4,888	2,390	2,498	6.36	20,282
" 2丁目	3,422	7,220	3,448	3,772	9.40	26,940
" 3丁目	1,590	3,374	1,649	1,725	4.39	17,758
" 4丁目	845	1,845	918	927	2.40	9,413
" 5丁目	1,775	3,700	1,761	1,939	4.82	17,209
" 6丁目	2,216	4,667	2,158	2,509	6.08	15,820
野 沢 1丁目	1,137	2,342	1,219	1,123	3.05	15,824
" 2丁目	1,414	2,925	1,386	1,539	3.81	22,674
" 3丁目	1,721	3,940	1,953	1,987	5.13	15,154
" 4丁目	1,202	2,389	1,122	1,267	3.11	17,566
上 馬 出 張 所	12,353	25,052	12,198	12,854	32.61	18,380
上 馬 1丁目	2,248	4,423	2,206	2,217	5.76	27,994
" 2丁目	2,057	4,081	1,998	2,083	5.31	23,454
" 3丁目	867	1,698	818	880	2.21	20,707
" 4丁目	2,010	3,985	1,888	2,097	5.19	17,950
" 5丁目	1,895	3,934	1,951	1,983	5.12	16,392
駒 沢 1丁目	1,029	2,283	1,122	1,161	2.97	10,472
" 2丁目	2,247	4,648	2,215	2,433	6.05	17,279
北 沢 地 域	71,243	140,218	67,833	72,385	182.52	16,220
梅 丘 出 張 所	12,743	25,676	12,358	13,318	33.42	16,078
代 田 1丁目	1,860	3,718	1,851	1,867	4.84	18,498
" 2丁目	1,332	2,781	1,312	1,469	3.62	14,117
" 3丁目	2,418	4,491	2,196	2,295	5.85	15,648
梅 丘 1丁目	1,930	3,950	1,887	2,063	5.14	19,363
" 2丁目	1,341	2,886	1,387	1,499	3.76	14,503
" 3丁目	711	1,467	714	753	1.91	16,483
豪 徳 寺 1丁目	1,998	3,942	1,832	2,110	5.13	19,136
" 2丁目	1,153	2,441	1,179	1,262	3.18	11,407
代 沢 出 張 所	7,989	16,095	7,859	8,236	20.95	15,687
代 沢 1丁目	1,425	2,975	1,430	1,545	3.87	15,335
" 2丁目	2,035	3,978	1,977	2,001	5.18	14,788
" 3丁目	821	1,720	849	871	2.24	11,242
" 4丁目	1,835	3,965	1,928	2,037	5.16	18,272
" 5丁目	1,483	2,702	1,298	1,404	3.52	16,888
池尻4丁目(33番～39番)	390	755	377	378	0.98	22,879
新 代 田 出 張 所	12,401	23,461	11,244	12,217	30.54	16,499
代 田 4丁目	1,828	3,631	1,703	1,928	4.73	12,267
" 5丁目	1,434	2,642	1,239	1,403	3.44	14,437
" 6丁目	1,927	3,505	1,702	1,803	4.56	17,438
羽 根 木 1丁目	1,261	2,418	1,105	1,313	3.15	15,600
" 2丁目	1,821	3,617	1,652	1,965	4.71	21,402
大 原 1丁目	2,769	5,156	2,604	2,552	6.71	21,483
" 2丁目	1,361	2,492	1,239	1,253	3.24	14,000
北 沢 出 張 所	10,039	18,551	9,099	9,452	24.15	18,910
北 沢 1丁目	2,435	4,459	2,167	2,292	5.80	17,418
" 2丁目	1,568	2,849	1,369	1,480	3.71	15,400
" 3丁目	1,796	3,306	1,585	1,721	4.30	21,192
" 4丁目	1,863	3,412	1,694	1,718	4.44	18,956
" 5丁目	2,377	4,525	2,284	2,241	5.89	22,181

第3表のつづき

町	丁	世帯数	人 口			平成5年1月1日	
			総 数	男	女	総人口に対する 千分比(%)	人口密度 (1km ² あたり)
松	原出張所	13,649	26,385	12,528	13,857	34.35	17,661
	松原1丁目	3,057	5,723	2,730	2,993	7.45	20,223
	" 2丁目	2,364	4,400	2,065	2,335	5.73	17,054
	" 3丁目	2,401	4,550	2,125	2,425	5.92	20,968
	" 4丁目	1,364	2,893	1,396	1,497	3.77	15,809
	" 5丁目	2,732	5,348	2,524	2,824	6.96	17,364
	" 6丁目	1,731	3,471	1,688	1,783	4.52	14,167
松	沢出張所	14,422	30,050	14,745	15,305	39.12	14,141
	赤堤1丁目	2,028	4,157	1,897	2,260	5.41	14,689
	" 2丁目	1,582	3,307	1,601	1,706	4.30	15,526
	" 3丁目	1,478	3,303	1,682	1,621	4.30	14,878
	" 4丁目	1,929	3,843	1,875	1,968	5.00	18,127
	" 5丁目	1,939	3,688	1,799	1,889	4.80	20,719
	桜上水1丁目	1,034	2,395	1,250	1,145	3.12	11,856
	" 2丁目	898	1,979	996	983	2.58	11,780
	" 3丁目	778	1,744	931	813	2.27	7,177
	" 4丁目	1,221	2,530	1,255	1,275	3.29	12,843
	" 5丁目	1,535	3,104	1,459	1,645	4.04	14,995
玉	川地域	83,351	186,555	91,337	95,218	242.84	11,811
	奥沢出張所	9,507	20,925	9,985	10,940	27.24	17,208
	東玉川1丁目	1,634	4,075	1,968	2,107	5.30	17,194
	" 2丁目	1,738	3,792	1,801	1,991	4.94	15,229
	奥沢1丁目	2,284	4,859	2,383	2,476	6.32	16,251
	" 2丁目	2,041	4,201	1,927	2,274	5.47	17,147
	" 3丁目	1,810	3,998	1,906	2,092	5.20	21,485
	九品仏出張所	7,439	16,095	7,475	8,620	20.95	12,928
	玉川園調布1丁目	364	817	371	446	1.06	4,642
	" 2丁目	391	977	461	516	1.27	7,879
	奥沢4丁目	949	2,055	954	1,101	2.68	17,415
	" 5丁目	1,753	3,472	1,588	1,884	4.52	16,224
	" 6丁目	1,292	2,774	1,270	1,504	3.61	15,076
	" 7丁目	1,737	3,752	1,772	1,980	4.88	13,352
	" 8丁目	853	2,248	1,059	1,189	2.93	15,189
	等々力出張所	13,742	30,635	15,167	15,468	39.88	10,626
	玉堤1丁目	1,499	3,436	1,872	1,564	4.47	6,927
	" 2丁目	376	890	462	428	1.16	6,014
	等々力1丁目	787	1,888	883	1,005	2.46	7,770
	" 2丁目	1,546	3,424	1,646	1,778	4.46	14,267
	" 3丁目	947	2,185	1,028	1,157	2.84	10,871
	" 4丁目	914	1,913	905	1,008	2.49	13,567
	" 5丁目	1,371	2,805	1,362	1,443	3.65	12,867
	" 6丁目	1,634	3,455	1,725	1,730	4.50	14,160
	" 7丁目	1,152	2,615	1,346	1,269	3.40	10,761
	" 8丁目	976	2,195	1,122	1,073	2.86	10,866
	尾山台1丁目	536	1,351	653	698	1.76	9,448
	" 2丁目	704	1,708	826	882	2.22	9,283
	" 3丁目	1,300	2,770	1,337	1,433	3.61	15,389
	上野毛出張所	11,880	28,168	13,723	14,445	36.67	11,107
	上野毛1丁目	1,438	3,312	1,579	1,733	4.31	16,156
	" 2丁目	826	1,840	867	973	2.40	7,273
	" 3丁目	646	1,644	791	853	2.14	10,211
	" 4丁目	1,544	3,557	1,750	1,807	4.63	16,778

第3表のつづき

町 丁			世帯数	人 口			平成5年1月1日	
				総 数	男	女	総人口に対する 千分比(%)	人 口 密 度 (1km ² あたり)
野 毛	1 丁目		1,081	2,758	1,349	1,409	3.59	11,444
	2 丁目		718	1,734	880	854	2.26	6,021
	3 丁目		466	1,128	574	554	1.47	6,446
中 町	1 丁目		741	1,775	854	921	2.31	10,823
	2 丁目		1,252	2,749	1,363	1,386	3.58	10,780
	3 丁目		877	1,985	970	1,015	2.58	10,232
	4 丁目		895	2,305	1,122	1,183	3.00	11,641
	5 丁目		1,396	3,381	1,624	1,757	4.40	17,795
用 賀 出 張 所			22,289	50,212	24,959	25,253	65.36	11,163
上 用 賀	1 丁目		1,165	2,510	1,280	1,230	3.27	12,067
	2 丁目		434	1,166	547	619	1.52	5,300
	3 丁目		882	1,989	923	1,066	2.59	13,000
	4 丁目		1,611	4,474	2,275	2,199	5.82	20,713
	5 丁目		961	2,163	1,122	1,041	2.82	10,203
	6 丁目		1,128	2,582	1,292	1,290	3.36	10,941
用 賀	1 丁目		807	2,061	1,035	1,026	2.68	8,961
	2 丁目		1,343	2,910	1,408	1,502	3.79	9,864
	3 丁目		1,505	3,106	1,521	1,585	4.04	20,169
	4 丁目		1,471	2,963	1,462	1,501	3.86	12,772
玉 川	1 丁目		580	1,189	611	578	1.55	3,860
	2 丁目		859	1,896	924	972	2.47	12,000
	3 丁目		1,340	2,702	1,301	1,401	3.52	10,392
	4 丁目		1,588	3,373	1,672	1,701	4.39	17,035
瀬 田	1 丁目		727	1,750	868	882	2.28	6,783
	2 丁目		1,095	2,343	1,247	1,096	3.05	11,104
	3 丁目		700	1,524	783	741	1.98	13,982
	4 丁目		1,193	2,800	1,326	1,474	3.64	9,622
	5 丁目		911	2,233	1,112	1,121	2.91	9,625
玉 川 台	1 丁目		799	1,661	823	838	2.16	14,443
	2 丁目		1,190	2,817	1,427	1,390	3.67	13,946
深 沢 出 張 所			18,494	40,520	20,028	20,492	52.75	11,858
駒 沢	3 丁目		1,366	2,671	1,373	1,298	3.48	18,549
	4 丁目		1,472	3,086	1,472	1,614	4.02	17,942
	5 丁目		890	1,986	990	996	2.59	15,516
駒 沢 公 園			—	—	—	—	—	—
新 町	1 丁目		1,295	2,947	1,428	1,519	3.84	14,884
	2 丁目		1,274	2,827	1,338	1,489	3.68	14,135
	3 丁目		744	1,683	781	902	2.19	13,357
桜 新 町	1 丁目		1,635	3,513	1,640	1,873	4.57	16,189
	2 丁目		1,296	2,587	1,298	1,289	3.37	14,214
深 沢	1 丁目		1,232	2,989	1,492	1,497	3.89	12,939
	2 丁目		506	1,166	573	593	1.52	6,407
	3 丁目		1,179	2,498	1,321	1,177	3.25	19,516
	4 丁目		1,234	2,916	1,440	1,476	3.80	10,021
	5 丁目		1,905	4,163	2,246	1,917	5.42	14,306
	6 丁目		913	2,013	1,038	975	2.62	9,150
	7 丁目		984	2,063	952	1,111	2.69	8,970
	8 丁目		569	1,412	646	766	1.84	10,617

第3表のつづき

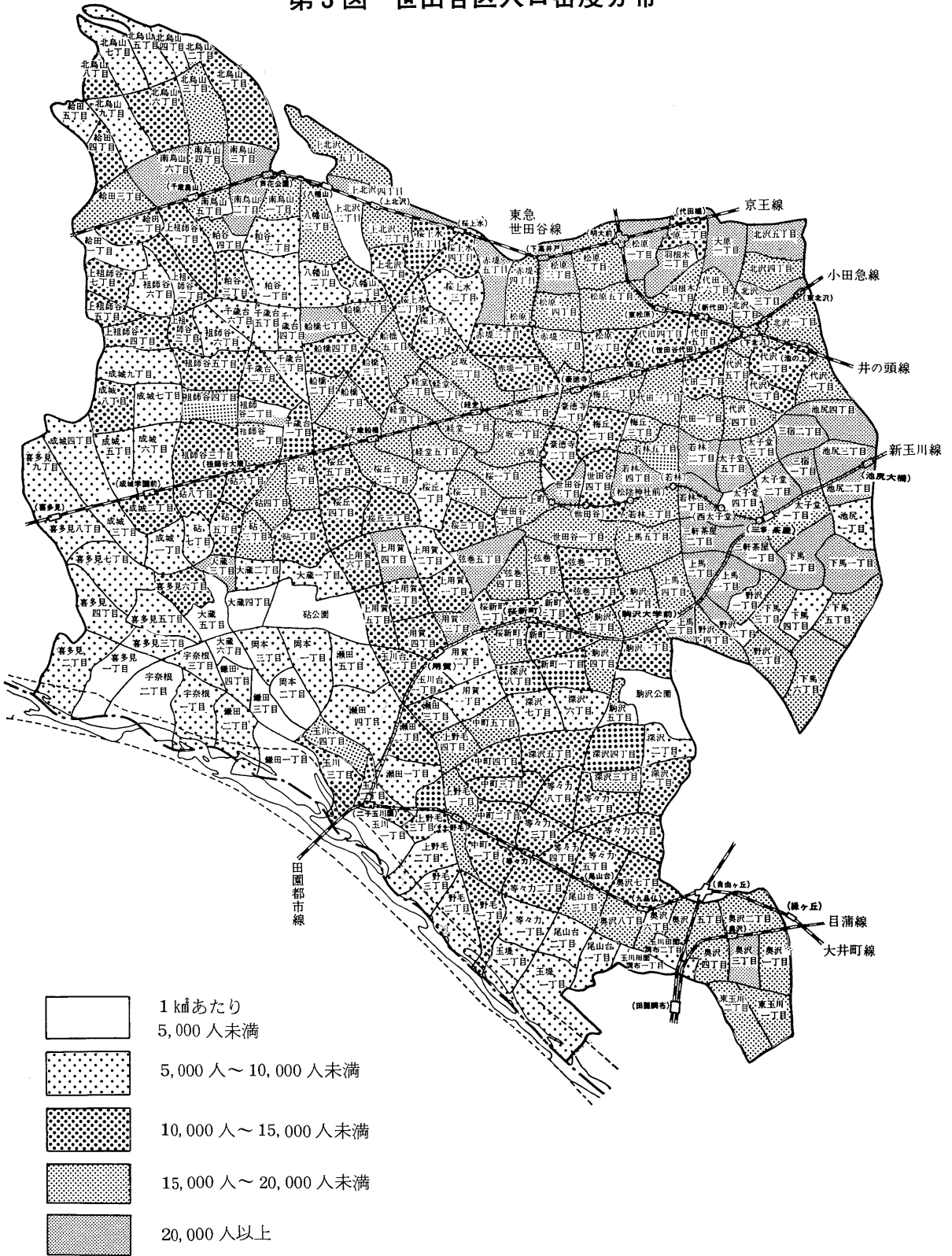
平成5年1月1日

町 丁	世 帯 数	人 口			総人口に対する 千分比(%)	人 口 密 度 (1km ² あたり)
		総 数	男	女		
砧 地 域	54,098	124,011	62,141	61,870	161.43	9,124
祖 師 谷 出 張 所	10,517	23,604	11,604	12,000	30.73	14,134
祖 師 谷 1 丁 目	1,530	2,944	1,429	1,515	3.83	16,539
" 2 丁 目	1,300	2,868	1,365	1,503	3.73	22,406
" 3 丁 目	1,965	4,166	1,985	2,181	5.42	13,980
" 4 丁 目	1,477	3,472	1,661	1,811	4.52	16,854
" 5 丁 目	1,001	2,542	1,270	1,272	3.31	11,450
" 6 丁 目	746	1,947	980	967	2.53	8,850
千 歳 台 1 丁 目	1,037	2,337	1,191	1,146	3.04	14,078
" 2 丁 目	1,461	3,328	1,723	1,605	4.33	13,206
成 城 分 室	7,183	17,670	8,517	9,153	23.00	7,788
成 城 1 丁 目	583	1,332	672	660	1.73	5,244
" 2 丁 目	1,172	2,758	1,317	1,441	3.59	10,368
" 3 丁 目	653	1,723	878	845	2.24	7,395
" 4 丁 目	647	1,778	864	914	2.31	5,609
" 5 丁 目	666	1,696	779	917	2.21	8,000
" 6 丁 目	721	1,637	719	918	2.13	5,587
" 7 丁 目	798	1,961	938	1,023	2.55	8,489
" 8 丁 目	1,086	2,632	1,263	1,369	3.43	11,803
" 9 丁 目	857	2,153	1,087	1,066	2.80	8,971
船 橋 出 張 所	11,893	25,553	12,936	12,617	33.26	13,599
船 橋 1 丁 目	2,341	4,700	2,344	2,356	6.12	18,431
" 2 丁 目	965	2,073	1,027	1,046	2.70	16,854
" 3 丁 目	1,011	1,828	987	841	2.38	10,690
" 4 丁 目	1,144	2,379	1,265	1,114	3.10	10,913
" 5 丁 目	1,583	3,505	1,749	1,756	4.56	16,302
" 6 丁 目	987	2,125	1,113	1,012	2.77	15,179
" 7 丁 目	1,781	4,195	2,071	2,124	5.46	23,567
千 歳 台 3 丁 目	563	1,185	620	565	1.54	8,464
" 4 丁 目	434	1,196	615	581	1.56	7,817
" 5 丁 目	588	1,429	745	684	1.86	9,788
" 6 丁 目	496	938	400	538	1.22	6,700
喜 多 見 出 張 所	9,860	23,731	12,419	11,312	30.89	5,931
喜 多 見 1 丁 目	271	711	393	318	0.93	2,504
" 2 丁 目	689	2,162	1,084	1,078	2.81	7,379
" 3 丁 目	351	897	484	413	1.17	5,039
" 4 丁 目	828	2,056	1,059	997	2.68	7,615
" 5 丁 目	653	1,575	800	775	2.05	6,969
" 6 丁 目	647	1,534	823	711	2.00	11,116
" 7 丁 目	1,073	2,469	1,318	1,151	3.21	7,505
" 8 丁 目	762	1,557	762	795	2.03	9,380
" 9 丁 目	1,006	2,007	977	1,030	2.61	6,873
宇 奈 根 1 丁 目	787	1,892	1,022	870	2.46	5,565
" 2 丁 目	384	1,068	556	512	1.39	3,227
" 3 丁 目	300	767	405	362	1.00	5,811
鎌 田 1 丁 目	446	1,039	554	485	1.35	2,540
" 2 丁 目	789	1,900	1,025	875	2.47	8,085
" 3 丁 目	441	1,011	562	449	1.32	4,454
" 4 丁 目	433	1,086	595	491	1.41	7,192
砧 出 張 所	14,645	33,453	16,665	16,788	43.55	8,869
岡 本 1 丁 目	981	2,510	1,242	1,268	3.27	9,882
" 2 丁 目	434	1,015	530	485	1.32	4,044
" 3 丁 目	747	2,000	1,018	982	2.60	8,368

第3表のつづき

町 丁	世帯数	人 口			総人口に対する 千分比(%)	平成5年1月1日 人口密度 (1km ² あたり)
		総数	男	女		
大 蔵 1丁目	549	1,441	722	719	1.88	7,134
" 2丁目	548	1,033	420	613	1.34	6,796
" 3丁目	1,331	3,095	1,543	1,552	4.03	30,950
" 4丁目	45	116	64	52	0.15	569
" 5丁目	446	1,061	573	488	1.38	4,845
" 6丁目	269	766	399	367	1.00	4,910
砧 1丁目	1,289	2,983	1,527	1,456	3.88	11,089
" 2丁目	1,043	2,625	1,298	1,327	3.42	18,103
" 3丁目	1,676	3,425	1,751	1,674	4.46	18,122
" 4丁目	1,500	3,397	1,702	1,695	4.42	17,879
" 5丁目	923	2,083	1,051	1,032	2.71	12,325
" 6丁目	1,046	2,076	924	1,152	2.70	12,736
" 7丁目	636	1,262	662	600	1.64	8,470
" 8丁目	1,182	2,565	1,239	1,326	3.34	12,574
砧 公 園	—	—	—	—	—	—
烏 山 地 域	46,115	99,064	49,295	49,769	128.95	12,832
上 北 沢 出 張 所	11,131	22,594	11,169	11,425	29.41	13,106
上 北 沢 1丁目	1,417	2,973	1,454	1,519	3.87	13,272
" 2丁目	316	319	115	204	0.42	1,437
" 3丁目	1,291	2,847	1,344	1,503	3.71	15,994
" 4丁目	2,137	3,952	1,897	2,055	5.14	21,134
" 5丁目	1,965	4,116	1,973	2,143	5.36	16,464
八 幡 山 1丁目	909	2,217	1,143	1,074	2.89	12,385
" 2丁目	783	1,395	878	517	1.82	6,906
" 3丁目	2,313	4,775	2,365	2,410	6.22	16,933
上 祖 師 谷 出 張 所	10,690	24,865	12,655	12,210	32.37	11,517
上 祖 師 谷 1丁目	1,548	3,121	1,588	1,533	4.06	14,317
" 2丁目	1,391	3,217	1,698	1,519	4.19	11,871
" 3丁目	633	1,631	860	771	2.12	10,006
" 4丁目	1,136	3,077	1,520	1,557	4.01	12,983
" 5丁目	945	2,229	1,132	1,097	2.90	14,569
" 6丁目	601	1,556	801	755	2.03	8,911
" 7丁目	670	1,596	797	799	2.08	11,650
粕 谷 1丁目	624	1,523	808	715	1.98	6,116
" 2丁目	764	1,965	954	1,011	2.56	8,188
" 3丁目	1,286	2,853	1,470	1,383	3.71	13,332
" 4丁目	1,092	2,097	1,027	1,070	2.73	17,475
烏 山 出 張 所	24,294	51,605	25,471	26,134	67.17	13,449
給 田 1丁目	679	1,371	702	669	1.78	7,533
" 2丁目	606	1,434	719	715	1.87	11,851
" 3丁目	1,626	3,370	1,772	1,598	4.39	16,048
" 4丁目	978	2,373	1,216	1,157	3.09	11,409
" 5丁目	373	1,039	515	524	1.35	8,312
南 烏 山 1丁目	1,294	2,637	1,253	1,384	3.43	15,155
" 2丁目	1,982	4,203	1,949	2,254	5.47	20,603
" 3丁目	1,386	3,018	1,489	1,529	3.93	22,864
" 4丁目	1,700	3,015	1,476	1,539	3.92	18,497
" 5丁目	1,257	2,448	1,150	1,298	3.19	15,896
" 6丁目	2,542	4,834	2,332	2,502	6.29	22,276
北 烏 山 1丁目	1,632	3,649	1,861	1,788	4.75	11,733
" 2丁目	1,250	2,844	1,295	1,549	3.70	22,935
" 3丁目	1,548	3,621	1,776	1,845	4.71	16,165
" 4丁目	669	1,678	850	828	2.18	8,475
" 5丁目	367	976	503	473	1.27	5,545
" 6丁目	1,384	2,595	1,385	1,210	3.38	10,996
" 7丁目	931	2,166	1,124	1,042	2.82	8,950
" 8丁目	1,132	2,309	1,045	1,264	3.01	10,995
" 9丁目	958	2,025	1,059	966	2.64	8,960

第3図 世田谷区人口密度分布



平成 5 年 1 月 1 日現在

第4表 年齢（5歳階級）別人口の推移

年 齢	(単位 人口=人 構成比=%)									
	昭 和 6 4 年		平 成 2 年		平 成 3 年		平 成 4 年		各 年 1 月 1 日 平 成 5 年	
	人 口	構 成 比	人 口	構 成 比	人 口	構 成 比	人 口	構 成 比	人 口	構 成 比
総 数	781,131	100.0	776,385	100.0	774,122	100.0	771,473	100.0	768,224	100.0
0 ～ 4 歳	33,687	4.3	31,581	4.1	30,285	3.9	29,120	3.8	28,289	3.7
5 ～ 9	34,684	4.4	33,729	4.3	32,731	4.2	31,815	4.1	30,832	4.0
10 ～ 14	40,728	5.2	38,419	4.9	36,773	4.8	35,232	4.6	34,029	4.4
15 ～ 19	57,127	7.3	55,574	7.2	53,996	7.0	51,658	6.7	48,227	6.3
20 ～ 24	93,801	12.0	92,076	11.9	89,411	11.5	91,400	11.8	87,942	11.4
25 ～ 29	75,579	9.7	76,638	9.9	79,261	10.2	77,227	10.0	79,883	10.4
30 ～ 34	58,906	7.5	59,564	7.7	59,928	7.7	60,770	7.9	62,138	8.1
35 ～ 39	58,990	7.6	54,360	7	52,440	6.8	51,232	6.6	50,297	6.5
40 ～ 44	59,271	7.6	61,580	7.9	63,684	8.2	63,951	8.3	59,427	7.7
45 ～ 49	53,604	6.9	54,713	7	52,845	6.8	51,150	6.6	54,222	7.1
50 ～ 54	49,349	6.3	48,678	6.3	48,163	6.2	48,944	6.3	49,054	6.4
55 ～ 59	45,094	5.8	45,296	5.8	46,579	6.0	47,065	6.1	47,366	6.2
60 ～ 64	37,436	4.8	38,530	5	39,048	5.0	39,708	5.1	40,678	5.3
65 ～ 69	27,436	3.5	28,902	3.7	30,510	3.9	31,757	4.1	33,160	4.3
70 ～ 74	21,299	2.7	21,148	2.7	21,640	2.8	22,445	2.9	23,957	3.0
75 ～ 79	16,848	2.2	17,353	2.2	17,711	2.3	17,846	2.3	18,092	2.4
80 ～ 84	10,392	1.3	10,865	1.4	11,319	1.5	11,996	1.6	12,453	1.6
85 ～ 89	5,144	0.7	5,438	0.7	5,703	0.7	5,845	0.8	6,239	0.8
90 ～ 94	1,508	0.2	1,641	0.2	1,753	0.2	1,939	0.3	2,100	0.3
95 ～ 99	215	0.0	264	0	315	0.0	345	0.0	399	0.1
100歳以上	32	0.0	33	0	24	0.0	24	0.0	36	0.0
年齢不詳	1	0.0	3	0	3	0.0	4	0.0	4	0.0
＜ 再 掲 ＞ (年少人口)										
0 ～ 14歳 (生産年齢人口)	109,099	14.0	103,729	13.4	99,789	12.9	96,167	12.5	93,150	12.1
15 ～ 64歳 (老齡人口)	589,157	75.4	587,009	75.6	585,355	75.6	583,105	75.6	579,234	75.4
65歳以上	82,874	10.6	85,644	11	88,975	11.5	92,197	12.0	95,836	12.5

資料：区民部管理課

第5表 乳幼児・老齢（各歳）人口の推移

年 齢	(単位 人口=人 構成比=%)									
	昭和64年		平成2年		平成3年		平成4年		平成5年	
	人 口	構成比	人 口	構成比	人 口	構成比	人 口	構成比	人 口	構成比
総 数	781,131	100.0	776,385	100.0	774,122	100.0	771,473	100.0	768,224	100.0
(乳幼児人口)										
0～5歳	40,563	5.2	38,406	4.9	36,610	4.7	35,220	4.6	34,205	4.5
0	6,450	0.8	5,840	0.8	5,810	0.8	5,626	0.7	5,592	0.7
1	6,773	0.9	6,404	0.8	5,822	0.8	5,882	0.8	5,661	0.7
2	6,743	0.9	6,416	0.8	6,210	0.8	5,639	0.7	5,695	0.7
3	6,751	0.9	6,429	0.8	6,192	0.8	5,979	0.8	5,455	0.7
4	6,970	0.9	6,492	0.8	6,251	0.8	5,994	0.8	5,886	0.8
5	6,876	0.9	6,825	0.9	6,325	0.8	6,100	0.8	5,916	0.8
(老齢人口)										
65歳以上	82,874	10.6	85,644	11.0	88,975	11.5	92,197	12.0	95,836	12.5
65～69歳	27,436	3.5	28,902	3.7	30,510	3.9	31,757	4.1	33,160	4.3
65	6,116	0.8	6,535	0.8	7,205	0.9	7,045	0.9	7,354	1.0
66	5,828	0.7	6,022	0.8	6,447	0.8	7,065	0.9	6,947	0.9
67	5,581	0.7	5,735	0.7	5,916	0.8	6,315	0.8	6,953	0.9
68	5,263	0.7	5,461	0.7	5,614	0.7	5,800	0.8	6,211	0.8
69	4,648	0.6	5,149	0.7	5,328	0.7	5,532	0.7	5,695	0.7
70～74歳	21,299	2.7	21,148	2.7	21,640	2.8	22,445	2.9	23,357	3.0
70	4,289	0.5	4,537	0.6	5,014	0.6	5,220	0.7	5,419	0.7
71	4,402	0.6	4,149	0.5	4,419	0.6	4,911	0.6	5,092	0.7
72	4,261	0.5	4,303	0.6	4,020	0.5	4,296	0.6	4,806	0.6
73	4,156	0.5	4,118	0.5	4,192	0.5	3,946	0.5	4,202	0.5
74	4,191	0.5	4,041	0.5	3,995	0.5	4,072	0.5	3,838	0.5
75～79歳	16,848	2.2	17,353	2.2	17,711	2.3	17,846	2.3	18,092	2.4
75	3,793	0.5	4,054	0.5	3,895	0.5	3,835	0.5	3,950	0.5
76	3,546	0.5	3,662	0.5	3,918	0.5	3,756	0.5	3,697	0.5
77	3,483	0.4	3,409	0.4	3,513	0.5	3,769	0.5	3,633	0.5
78	3,100	0.4	3,296	0.4	3,290	0.4	3,371	0.4	3,604	0.5
79	2,926	0.4	2,932	0.4	3,095	0.4	3,115	0.4	3,208	0.4
80～84歳	10,392	1.3	10,865	1.4	11,319	1.5	11,996	1.6	12,453	1.6
80	2,611	0.3	2,747	0.4	2,822	0.4	2,926	0.4	2,970	0.4
81	2,432	0.3	2,425	0.3	2,581	0.3	2,663	0.3	2,789	0.4
82	1,887	0.2	2,268	0.3	2,249	0.3	2,397	0.3	2,522	0.3
83	1,827	0.2	1,749	0.2	2,080	0.3	2,105	0.3	2,225	0.3
84	1,635	0.2	1,676	0.2	1,587	0.2	1,905	0.2	1,947	0.3
85～89歳	5,144	0.7	5,438	0.7	5,703	0.7	5,845	0.8	6,239	0.8
85	1,501	0.2	1,458	0.2	1,530	0.2	1,440	0.2	1,758	0.2
86	1,226	0.2	1,353	0.2	1,301	0.2	1,381	0.2	1,283	0.2
87	990	0.1	1,086	0.1	1,215	0.2	1,167	0.2	1,250	0.2
88	808	0.1	850	0.1	927	0.1	1,070	0.1	1,022	0.1
89	619	0.1	691	0.1	730	0.1	787	0.1	926	0.1
90～94歳	1,508	0.2	1,641	0.2	1,753	0.2	1,939	0.3	2,100	0.3
90	507	0.1	541	0.1	584	0.1	610	0.1	669	0.1
91	383	0.0	421	0.1	439	0.1	483	0.1	526	0.1
92	259	0.0	314	0.0	346	0.0	368	0.0	394	0.1
93	216	0.0	200	0.0	239	0.0	283	0.0	295	0.0
94	143	0.0	165	0.0	145	0.0	195	0.0	216	0.0
95～99歳	215	0.0	264	0.0	315	0.0	345	0.0	399	0.1
95	97	0.0	108	0.0	130	0.0	110	0.0	156	0.0
96	47	0.0	76	0.0	92	0.0	104	0.0	82	0.0
97	38	0.0	39	0.0	51	0.0	69	0.0	77	0.0
98	16	0.0	29	0.0	26	0.0	40	0.0	56	0.0
99	17	0.0	12	0.0	16	0.0	22	0.0	28	0.0
100歳以上	32	0.0	33	0.0	24	0.0	24	0.0	36	0.0

資料：区民部管理課

