

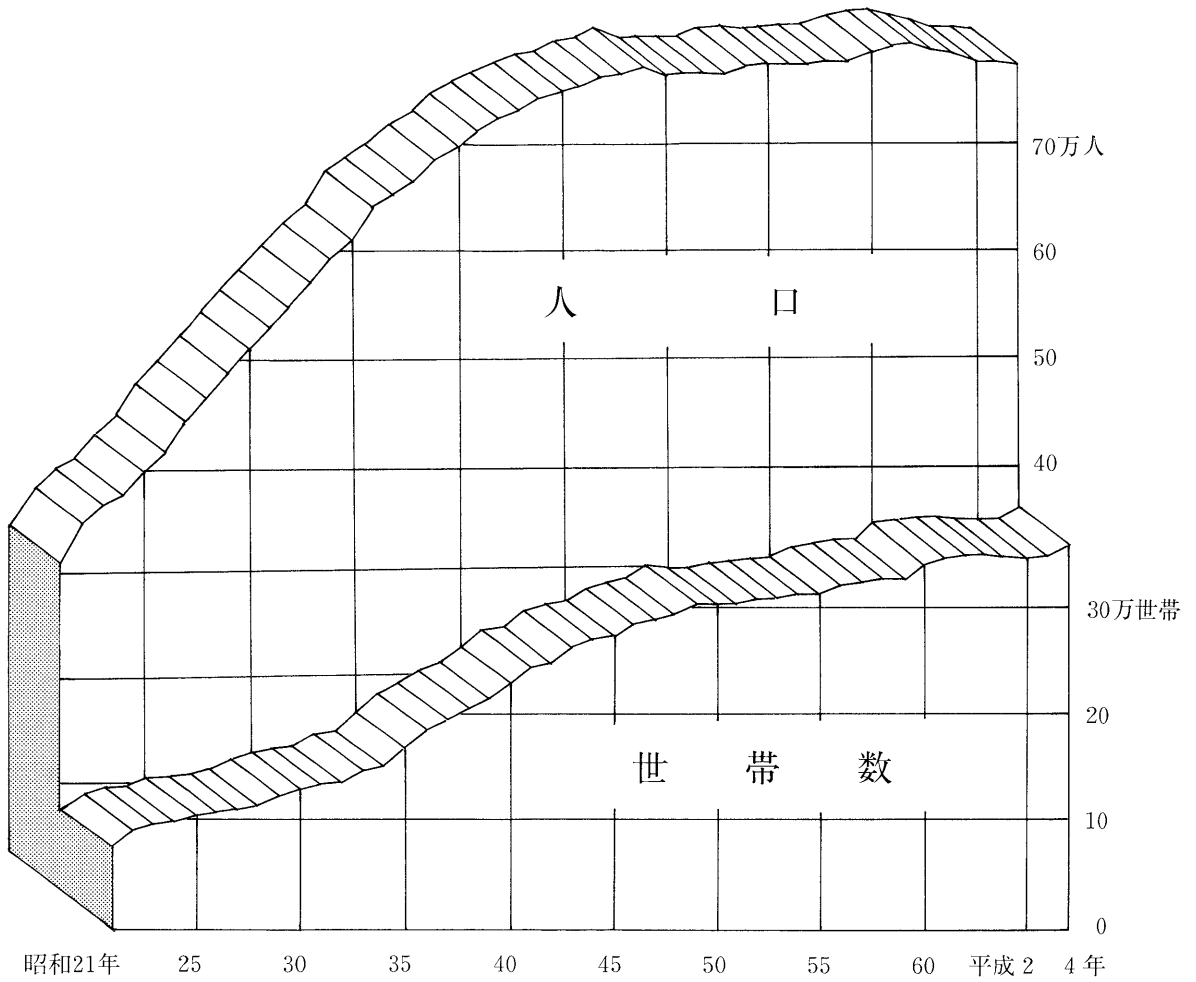
第1表 世帯及び人口の推移

各年1月1日

年次	世帯数	人					備考
		総数	男	女	対前年増減	対前年増加率(%)	
昭和21年	77,221	311,753	—	—	食糧配給台帳
22	88,210	344,748	32,995	10.58	"
23	94,229	364,631	19,883	5.77	"
24	97,278	376,987	12,356	3.39	"
25	101,798	398,990	22,003	5.84	"
26	105,314	418,220	210,220	208,000	19,230	4.82	"
27	110,182	440,983	222,158	218,825	22,763	5.44	"
28	115,321	465,539	235,359	230,180	24,556	5.57	"
29	121,750	489,530	247,787	241,743	23,991	5.15	住民登録
30	128,611	510,270	258,582	251,688	20,740	4.24	"
31	135,498	538,653	273,150	265,503	28,383	5.56	"
32	138,846	548,766	278,450	270,316	10,113	1.88	"
33	147,031	570,773	290,574	280,199	22,007	4.01	"
34	156,423	596,034	303,208	292,826	25,261	4.43	"
35	168,851	615,738	313,695	302,043	19,704	3.31	"
36	184,549	641,554	326,718	314,836	25,816	4.19	"
37	197,546	655,019	332,132	322,887	13,465	2.10	"
38	207,782	667,780	338,379	329,401	12,761	1.95	"
39	219,179	684,994	346,698	338,296	17,214	2.58	"
40	230,329	699,128	353,775	345,353	14,134	2.06	"
41	242,652	716,961	363,309	353,652	17,833	2.55	"
42	251,252	723,455	366,163	357,292	6,494	0.91	"
43	260,215	733,593	371,433	362,160	10,138	1.40	住民基本台帳
44	271,116	745,557	377,326	368,231	11,964	1.63	"
45	276,118	748,634	378,056	370,578	3,077	0.41	"
46	284,226	755,465	381,043	374,422	6,831	0.91	"
47	291,107	761,230	383,219	378,011	5,765	0.76	"
48	296,529	764,606	383,324	381,282	3,376	0.44	"
49	303,017	770,588	385,598	384,990	5,982	0.78	"
50	301,956	765,205	382,013	383,192	△ 5,383	△ 0.70	"
51	308,433	769,396	383,882	385,514	4,191	0.55	"
52	310,985	769,669	383,521	386,148	273	0.04	"
53	309,785	766,514	381,126	385,388	△ 3,155	△ 0.41	"
54	315,255	770,633	383,271	387,362	4,119	0.54	"
55	318,623	770,818	383,553	387,265	185	0.02	"
56	320,950	767,978	382,461	385,517	△ 2,840	△ 0.37	"
57	322,311	766,174	381,169	385,005	△ 1,804	△ 0.23	"
58	330,068	772,081	384,670	387,411	5,907	0.77	"
59	338,111	779,385	389,387	389,998	7,304	0.95	"
60	342,460	783,724	391,489	392,235	4,339	0.56	"
61	350,266	791,453	395,738	395,715	7,729	0.99	"
62	355,700	794,639	397,389	397,250	3,186	0.40	"
63	356,000	787,938	393,749	394,189	△ 6,701	△ 0.84	"
64	355,454	781,131	389,557	391,574	△ 6,807	△ 0.86	"
平成2年	356,314	776,385	386,175	390,210	△ 4,746	△ 0.61	"
3	358,735	774,122	383,454	390,668	△ 2,263	△ 0.29	"
4	360,469	771,473	379,776	391,697	△ 2,649	△ 0.34	"

資料：区民部管理課

第3図 世帯及び人口の推移



第2表 東京都の世帯及び人口

平成4年1月1日

地 域	世 帯 数	人 口			人 口 密 度 (人/㎡) ※注	外 国 人 登 録 人 口
		総 数	男	女		
総 数	4,947,560	11,683,316	5,865,617	5,817,699	5,362.7	250,198
区 部	3,533,490	8,012,523	3,995,712	4,016,811	13,070.8	213,086
千代田区	19,950	44,956	21,776	23,180	3,862.2	1,413
中央区	34,129	75,419	36,504	38,915	7,430.4	991
港区	75,823	156,522	74,090	82,432	7,714.2	11,995
新宿区	140,667	280,215	138,207	142,008	15,371.1	18,165
文京区	80,234	174,287	84,043	90,244	15,410.0	5,489
台東区	71,285	162,025	81,016	81,009	16,073.9	5,256
墨田区	91,008	221,197	110,321	110,876	16,087.1	4,691
江川区	154,640	376,266	190,804	185,462	9,623.2	8,503
品川区	151,622	329,678	162,886	166,792	14,529.7	8,872
目黒区	116,745	241,505	116,208	125,297	16,428.9	7,018
大田区	282,250	645,406	328,212	317,194	11,465.7	11,984
世田谷区	360,469	771,473	379,776	391,697	13,282.9	12,967
渋谷区	99,015	194,701	92,876	101,825	12,885.6	9,180
中野区	150,740	304,974	150,805	154,169	19,562.2	10,907
杉並区	247,903	513,426	251,259	262,167	15,091.9	10,684
豊島区	123,134	245,923	121,987	123,936	18,902.6	15,431
北区	147,831	344,014	170,235	173,779	16,707.8	8,946
荒川区	73,304	176,484	88,810	87,674	17,302.4	9,404
板橋区	220,947	507,204	255,349	251,855	15,766.4	10,788
練馬区	253,516	618,402	311,631	306,771	12,840.6	8,867
足立区	243,104	630,603	320,568	310,035	11,864.6	14,224
葛飾区	167,838	424,893	214,645	210,248	12,195.6	6,915
江戸川区	227,336	572,950	293,704	279,246	11,491.2	10,396
市 部	1,374,308	3,555,785	1,811,710	1,744,075	4,850.8	36,607
八王子市	172,280	464,459	238,500	225,959	2,492.9	3,289
武蔵野市	60,368	154,168	77,530	76,638	6,323.5	2,129
三鷹市	61,618	135,519	67,105	68,414	12,629.9	2,083
青梅市	71,645	162,179	82,712	79,467	9,829.0	2,296
府中市	43,454	126,261	64,321	61,940	1,222.7	1,151
昭島市	84,094	206,625	108,253	98,372	7,042.4	2,309
調布市	39,321	105,010	53,472	51,538	6,059.4	1,502
町田市	82,959	193,038	98,960	94,078	8,966.0	2,772
小金井市	123,210	350,670	176,365	174,305	4,894.9	2,043
小平市	45,138	104,286	53,464	50,822	9,204.4	1,207
小東市	64,539	161,463	82,301	79,162	7,891.6	2,827
日野市	64,012	162,965	84,794	78,171	5,919.5	1,412
東国分寺市	50,498	134,040	67,105	66,935	7,811.2	952
国立市	41,559	100,122	51,680	48,442	8,721.4	830
立川市	27,148	65,781	33,509	32,272	8,071.3	770
田無市	28,882	73,697	37,331	36,366	10,837.8	614
保谷市	37,911	95,319	48,079	47,240	10,532.5	896
福生市	22,843	58,940	29,982	28,958	5,755.9	1,206
狛江市	31,056	72,983	37,111	35,872	11,421.4	546
東大和市	25,747	75,430	38,041	37,389	5,570.9	691
清久市	24,668	66,849	33,072	33,777	6,560.3	351
武蔵村山市	40,970	113,762	57,266	56,496	8,805.1	778
多摩市	22,205	65,848	33,663	32,185	4,284.2	643
稲城市	51,597	143,401	73,114	70,287	6,802.7	1,108
多摩市	21,185	58,774	30,358	28,416	3,270.7	463
秋川市	16,919	51,961	26,623	25,338	2,315.6	291
羽村市	18,482	52,235	26,999	25,236	5,270.9	1,448
郡 部	25,824	82,437	41,787	40,650	193.1	363
島 部	13,938	32,571	16,408	16,163	80.3	142

資料：都総務局統計部
注：人口密度は、平成2年10月1日現在の建設省国土地理院「全国都道府県市区町村
人口密度調査」により算出したが、境界未定のある区・市については、東京都総務局行政部が算出
（平成4年2月12日付け事務連絡）した面積を暫定的に使用した。

第3表 町丁別世帯及び人口

平成4年1月1日

町	丁	世帯数	人 口			総人口に対する 千分比 (%)	人口密度 (1㎢あたり)
			総 数	男	女		
総	数	360,469	771,473	379,776	391,697	1,000.00	13,282
世	田 谷 地 域	107,205	220,407	107,669	112,738	285.70	17,871
	池 尻 1丁目	707	1,406	631	775	1.82	6,727
	" 2丁目	2,221	4,152	1,932	2,220	5.38	21,968
	" 3丁目	2,415	4,576	2,180	2,396	5.93	21,585
	" 4丁目(1番～32番)	1,918	4,588	2,287	2,301	5.95	21,143
	三 宿 1丁目	2,071	3,817	1,902	1,915	4.95	23,133
	" 2丁目	1,894	4,084	2,007	2,077	5.29	20,523
	太 子 堂 1丁目	1,426	3,158	1,453	1,705	4.09	16,363
	" 2丁目	2,187	3,928	1,782	2,146	5.09	22,067
	" 3丁目	1,738	3,272	1,526	1,746	4.24	19,593
	" 4丁目	1,579	2,843	1,363	1,480	3.69	19,209
	" 5丁目	1,918	3,753	1,818	1,935	4.86	23,904
	三 軒 茶 屋 1丁目	2,580	4,731	2,191	2,540	6.13	23,078
	" 2丁目	3,175	6,068	2,903	3,165	7.87	22,065
	若 林 1丁目	2,111	3,922	1,906	2,016	5.08	22,158
	" 2丁目	1,678	3,515	1,672	1,843	4.56	20,676
	" 3丁目	1,419	2,827	1,392	1,435	3.66	16,341
	" 4丁目	2,432	4,548	2,491	2,057	5.90	21,252
	" 5丁目	1,566	3,118	1,626	1,492	4.04	19,488
	世 田 谷 1丁目	2,839	5,520	2,707	2,813	7.16	19,785
	" 2丁目	1,368	2,838	1,402	1,436	3.68	18,429
	" 3丁目	1,540	3,379	1,607	1,772	4.38	25,598
	" 4丁目	1,344	2,847	1,400	1,447	3.69	13,754
	桜 1丁目	2,122	4,508	2,199	2,309	5.84	18,628
	" 2丁目	1,110	2,493	1,240	1,253	3.23	15,679
	" 3丁目	1,354	3,272	1,615	1,657	4.24	14,103
	弦 卷 1丁目	1,622	3,692	1,839	1,853	4.79	13,377
	" 2丁目	1,538	3,248	1,600	1,648	4.21	14,631
	" 3丁目	1,464	3,309	1,581	1,728	4.29	15,909
	" 4丁目	1,886	4,076	2,018	2,058	5.28	18,278
	" 5丁目	2,764	5,661	2,554	3,107	7.34	24,401
	宮 坂 1丁目	1,985	4,199	2,082	2,117	5.44	15,552
	" 2丁目	1,658	3,336	1,632	1,704	4.32	18,330
	" 3丁目	2,187	4,565	2,231	2,334	5.92	19,181
	桜 丘 1丁目	923	1,923	1,045	878	2.49	7,631
	" 2丁目	1,474	3,190	1,600	1,590	4.13	16,702
	" 3丁目	1,352	3,037	1,573	1,464	3.94	12,869
	" 4丁目	1,511	3,390	1,732	1,658	4.39	11,492
	" 5丁目	1,333	3,084	1,515	1,569	4.00	11,907
	経 堂 1丁目	2,005	3,898	1,931	1,967	5.05	18,300
	" 2丁目	1,787	3,315	1,608	1,707	4.30	20,091
	" 3丁目	1,319	3,064	1,501	1,563	3.97	17,814
	" 4丁目	1,981	3,965	2,044	1,921	5.14	17,860
	" 5丁目	1,757	3,609	1,839	1,770	4.68	16,184
	下 馬 1丁目	2,345	4,942	2,438	2,504	6.41	20,506
	" 2丁目	3,457	7,420	3,569	3,851	9.62	27,687
	" 3丁目	1,563	3,347	1,657	1,690	4.34	17,616
	" 4丁目	809	1,820	913	907	2.36	9,286
	" 5丁目	1,749	3,696	1,799	1,897	4.79	17,191
	" 6丁目	2,216	4,625	2,169	2,456	6.00	15,678

第3表のつづき

町	丁	世帯数	人 口			総人口に対する 千分比 (%)	人 口 密 度 (1kmあたり)	
			総 数	男	女			
野	沢	1丁目	1,164	2,385	1,238	1,147	3.09	16,115
	"	2丁目	1,456	2,987	1,424	1,563	3.87	23,155
	"	3丁目	1,713	3,970	1,954	2,016	5.15	15,269
	"	4丁目	1,194	2,393	1,134	1,259	3.10	17,596
上	馬	1丁目	2,253	4,449	2,218	2,231	5.77	28,158
	"	2丁目	2,007	4,042	1,970	2,072	5.24	23,230
	"	3丁目	870	1,716	843	873	2.22	20,927
	"	4丁目	1,959	3,938	1,854	2,084	5.10	17,739
	"	5丁目	1,869	3,918	1,947	1,971	5.08	16,325
駒	沢	1丁目	1,046	2,305	1,132	1,173	2.99	10,573
	"	2丁目	2,277	4,730	2,253	2,477	6.13	17,584
北	沢地	域	71,034	141,124	68,583	72,541	182.93	16,324
代	田	1丁目	1,886	3,818	1,924	1,894	4.95	18,995
	"	2丁目	1,358	2,847	1,340	1,507	3.69	14,452
	"	3丁目	2,388	4,500	2,209	2,291	5.83	15,679
	"	4丁目	1,781	3,580	1,680	1,900	4.64	12,095
	"	5丁目	1,455	2,704	1,280	1,424	3.50	14,776
	"	6丁目	1,942	3,531	1,734	1,797	4.58	17,567
梅	丘	1丁目	1,926	3,977	1,917	2,060	5.16	19,495
	"	2丁目	1,305	2,829	1,376	1,453	3.67	14,216
	"	3丁目	720	1,487	720	767	1.93	16,708
豪	徳寺	1丁目	2,005	4,060	1,894	2,166	5.26	19,709
	"	2丁目	1,136	2,418	1,171	1,247	3.13	11,299
代	沢	1丁目	1,438	3,047	1,465	1,582	3.95	15,706
	"	2丁目	2,025	3,933	1,974	1,959	5.10	14,621
	"	3丁目	810	1,739	875	864	2.25	11,366
	"	4丁目	1,809	3,965	1,938	2,027	5.14	18,272
	"	5丁目	1,523	2,799	1,326	1,473	3.63	17,494
池尻4丁目(33番~39番)			407	786	394	392	1.02	23,818
羽	根木	1丁目	1,292	2,492	1,141	1,351	3.23	16,077
	"	2丁目	1,774	3,610	1,654	1,956	4.68	21,361
大	原	1丁目	2,763	5,152	2,642	2,510	6.68	21,467
	"	2丁目	1,384	2,549	1,255	1,294	3.30	14,320
北	沢	1丁目	2,381	4,406	2,149	2,257	5.71	17,211
	"	2丁目	1,579	2,881	1,408	1,473	3.73	15,573
	"	3丁目	1,821	3,382	1,610	1,772	4.38	21,679
	"	4丁目	1,866	3,431	1,725	1,706	4.45	19,061
	"	5丁目	2,370	4,595	2,314	2,281	5.96	22,525
松	原	1丁目	3,054	5,728	2,712	3,016	7.42	20,240
	"	2丁目	2,320	4,378	2,063	2,315	5.67	16,969
	"	3丁目	2,404	4,567	2,159	2,408	5.92	21,046
	"	4丁目	1,336	2,852	1,392	1,460	3.70	15,585
	"	5丁目	2,679	5,341	2,502	2,839	6.92	17,341
	"	6丁目	1,696	3,443	1,689	1,754	4.46	14,053
赤	堤	1丁目	2,020	4,200	1,924	2,276	5.44	14,841
	"	2丁目	1,557	3,344	1,620	1,724	4.33	15,700
	"	3丁目	1,444	3,183	1,625	1,558	4.13	14,338
	"	4丁目	1,908	3,867	1,898	1,969	5.01	18,241
	"	5丁目	1,974	3,777	1,861	1,916	4.90	21,219

第3表のつづき

町	丁	世帯数	人 口			総人口に対する 千分比 (%)	人 口 密 度 (1kmあたり)
			総 数	男	女		
桜上水	1丁目	1,066	2,500	1,300	1,200	3.24	12,376
	" 2丁目	892	1,978	1,010	968	2.56	11,774
	" 3丁目	764	1,739	929	810	2.25	7,156
	" 4丁目	1,247	2,582	1,294	1,288	3.35	13,107
	" 5丁目	1,529	3,127	1,490	1,637	4.05	15,106
玉川地域		82,770	186,593	91,584	95,009	241.87	11,813
東玉川	1丁目	1,626	4,038	1,948	2,090	5.23	17,038
	" 2丁目	1,675	3,763	1,808	1,955	4.88	15,112
奥沢	1丁目	2,293	4,878	2,399	2,479	6.32	16,314
	" 2丁目	2,041	4,254	1,962	2,292	5.51	17,363
	" 3丁目	1,758	3,962	1,891	2,071	5.14	21,301
	" 4丁目	946	2,052	962	1,090	2.66	17,390
	" 5丁目	1,747	3,497	1,612	1,885	4.53	16,341
	" 6丁目	1,299	2,779	1,279	1,500	3.60	15,103
	" 7丁目	1,737	3,769	1,789	1,980	4.89	13,413
	" 8丁目	945	2,235	1,065	1,170	2.90	15,101
玉川田園調布	1丁目	345	796	367	429	1.03	4,523
	" 2丁目	384	975	455	520	1.26	7,863
玉堤	1丁目	1,433	3,362	1,830	1,532	4.36	6,778
	" 2丁目	397	922	478	444	1.20	6,230
等々力	1丁目	788	1,907	894	1,013	2.47	7,848
	" 2丁目	1,531	3,416	1,652	1,764	4.43	14,233
	" 3丁目	968	2,226	1,041	1,185	2.89	11,075
	" 4丁目	906	1,929	902	1,027	2.50	13,681
	" 5丁目	1,366	2,822	1,373	1,449	3.66	12,945
	" 6丁目	1,517	3,358	1,616	1,722	4.33	13,680
	" 7丁目	1,146	2,611	1,347	1,264	3.38	10,745
	" 8丁目	944	2,146	1,104	1,042	2.78	10,624
尾山台	1丁目	523	1,336	641	695	1.73	9,343
	" 2丁目	707	1,719	835	884	2.23	9,342
	" 3丁目	1,307	2,792	1,347	1,445	3.62	15,511
上野毛	1丁目	1,409	3,230	1,564	1,666	4.19	15,756
	" 2丁目	815	1,811	875	936	2.35	7,158
	" 3丁目	627	1,605	772	833	2.08	9,969
	" 4丁目	1,554	3,578	1,762	1,816	4.64	16,877
野毛	1丁目	1,074	2,739	1,366	1,373	3.55	11,365
	" 2丁目	696	1,728	884	844	2.24	6,000
	" 3丁目	445	1,097	557	540	1.42	6,269
中町	1丁目	718	1,731	825	906	2.24	10,555
	" 2丁目	1,299	2,843	1,419	1,424	3.69	11,149
	" 3丁目	857	1,999	972	1,027	2.59	10,304
	" 4丁目	886	2,296	1,118	1,178	2.98	11,596
	" 5丁目	1,387	3,383	1,609	1,774	4.39	17,805
玉川	1丁目	605	1,225	638	587	1.59	3,977
	" 2丁目	881	1,958	944	1,014	2.54	12,392
	" 3丁目	1,359	2,757	1,354	1,403	3.57	10,604
	" 4丁目	1,544	3,343	1,650	1,693	4.33	16,884
瀬田	1丁目	740	1,774	889	885	2.30	6,876
	" 2丁目	1,062	2,306	1,237	1,069	2.99	10,929
	" 3丁目	684	1,469	752	717	1.90	13,477
	" 4丁目	1,208	2,852	1,366	1,486	3.70	9,801
	" 5丁目	906	2,223	1,119	1,104	2.88	9,582

第3表のつづき

町	丁	世帯数	人 口			総人口に対する 千分比 (%)	人口密度 (1町あたり)
			総 数	男	女		
玉 川 台	1丁目	794	1,657	817	840	2.15	14,409
	2丁目	1,206	2,843	1,447	1,396	3.69	14,074
上 用 賀	1丁目	1,159	2,526	1,296	1,230	3.27	12,144
	2丁目	435	1,167	542	625	1.51	5,305
	3丁目	877	2,007	935	1,072	2.60	13,118
	4丁目	1,608	4,470	2,262	2,208	5.79	20,694
	5丁目	971	2,186	1,145	1,041	2.83	10,311
	6丁目	1,100	2,561	1,276	1,285	3.32	10,852
用 賀	1丁目	800	2,095	1,047	1,048	2.72	9,109
	2丁目	1,369	2,960	1,433	1,527	3.84	10,034
	3丁目	1,468	3,055	1,487	1,568	3.96	19,838
	4丁目	1,487	3,004	1,468	1,536	3.89	12,948
駒 沢	3丁目	1,292	2,626	1,315	1,311	3.40	18,236
	4丁目	1,495	3,109	1,504	1,605	4.03	18,076
	5丁目	882	2,022	1,003	1,019	2.62	15,797
駒 沢 公 園		—	—	—	—	—	—
新 町	1丁目	1,305	2,972	1,453	1,519	3.85	15,010
	2丁目	1,272	2,839	1,354	1,485	3.68	14,195
	3丁目	742	1,696	796	900	2.20	13,460
桜 新 町	1丁目	1,629	3,551	1,639	1,912	4.60	16,364
	2丁目	1,274	2,586	1,294	1,292	3.35	14,209
深 沢	1丁目	1,203	2,925	1,459	1,466	3.79	12,662
	2丁目	512	1,175	582	593	1.52	6,456
	3丁目	1,153	2,493	1,327	1,166	3.23	19,477
	4丁目	1,230	2,882	1,442	1,440	3.74	9,904
	5丁目	1,943	4,189	2,307	1,882	5.43	14,395
	6丁目	953	2,082	1,080	1,002	2.70	9,464
	7丁目	955	2,023	953	1,070	2.62	8,796
	8丁目	571	1,421	652	769	1.84	10,684
砧 地 域		53,554	123,924	62,196	61,728	160.63	9,118
成 城	1丁目	600	1,362	698	664	1.77	5,362
	2丁目	1,176	2,794	1,328	1,466	3.62	10,504
	3丁目	706	1,882	955	927	2.44	8,077
	4丁目	630	1,759	847	912	2.28	5,549
	5丁目	677	1,716	785	931	2.22	8,094
	6丁目	716	1,653	723	930	2.14	5,642
	7丁目	792	1,994	947	1,047	2.58	8,632
	8丁目	1,078	2,627	1,275	1,352	3.41	11,780
	9丁目	850	2,135	1,074	1,061	2.77	8,896
祖 師 谷	1丁目	1,521	2,957	1,437	1,520	3.83	16,612
	2丁目	1,305	2,911	1,400	1,511	3.77	22,742
	3丁目	1,966	4,222	2,029	2,193	5.47	14,168
	4丁目	1,289	3,050	1,477	1,573	3.95	14,806
	5丁目	1,008	2,586	1,288	1,298	3.35	11,649
	6丁目	745	1,947	986	961	2.52	8,850
千 歳 台	1丁目	1,092	2,504	1,283	1,221	3.25	15,084
	2丁目	1,464	3,380	1,764	1,616	4.38	13,413
	3丁目	550	1,152	621	531	1.49	8,229
	4丁目	410	1,134	589	545	1.47	7,412
	5丁目	581	1,405	743	662	1.82	9,623
	6丁目	509	959	415	544	1.24	6,850

第3表のつづき

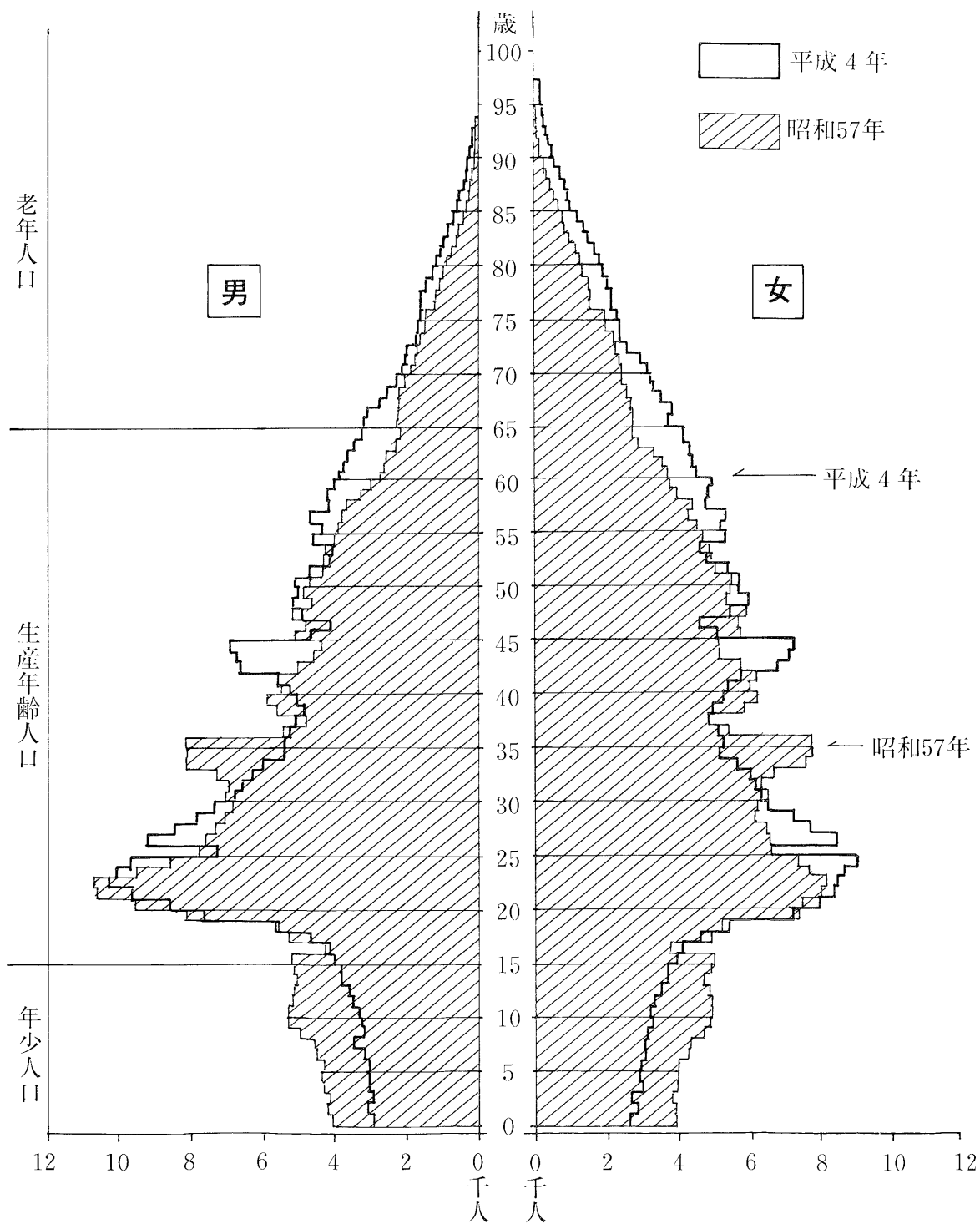
町	丁	世帯数	人 口			総人口に対する 千分比 (%)	人 口 密 度 (1 町あたり)
			総 数	男	女		
船 橋	1 丁目	2,317	4,725	2,372	2,353	6.12	18,529
	" 2 丁目	947	2,064	1,016	1,048	2.68	16,780
	" 3 丁目	940	1,765	936	829	2.29	10,322
	" 4 丁目	1,093	2,353	1,235	1,118	3.05	10,794
	" 5 丁目	1,775	3,895	1,946	1,949	5.05	18,116
	" 6 丁目	984	2,129	1,115	1,014	2.76	15,207
	" 7 丁目	1,767	4,234	2,100	2,134	5.49	23,787
喜 多 見	1 丁目	251	673	371	302	0.87	2,370
	" 2 丁目	690	2,205	1,102	1,103	2.86	7,526
	" 3 丁目	349	889	476	413	1.15	4,994
	" 4 丁目	783	1,962	1,009	953	2.54	7,267
	" 5 丁目	634	1,541	787	754	2.00	6,819
	" 6 丁目	599	1,430	764	666	1.85	10,362
	" 7 丁目	1,018	2,427	1,285	1,142	3.15	7,377
	" 8 丁目	735	1,523	754	769	1.97	9,175
	" 9 丁目	984	1,915	935	980	2.48	6,558
字 奈 根	1 丁目	766	1,873	1,013	860	2.43	5,509
	" 2 丁目	375	1,038	545	493	1.35	3,136
	" 3 丁目	308	788	412	376	1.02	5,970
鎌 田	1 丁目	461	1,087	583	504	1.41	2,658
	" 2 丁目	763	1,854	1,000	854	2.40	7,889
	" 3 丁目	466	1,053	578	475	1.36	4,639
	" 4 丁目	418	1,047	565	482	1.36	6,934
岡 本	1 丁目	980	2,492	1,250	1,242	3.23	9,811
	" 2 丁目	425	1,039	538	501	1.35	4,139
	" 3 丁目	738	1,984	1,003	981	2.57	8,301
大 蔵	1 丁目	525	1,394	688	706	1.81	6,901
	" 2 丁目	563	1,051	414	637	1.36	6,914
	" 3 丁目	1,333	3,155	1,566	1,589	4.09	31,550
	" 4 丁目	46	121	65	56	0.16	593
	" 5 丁目	403	997	519	478	1.29	4,553
	" 6 丁目	269	779	409	370	1.01	4,994
砧	1 丁目	1,316	3,020	1,580	1,440	3.91	11,227
	" 2 丁目	1,034	2,604	1,298	1,306	3.38	17,959
	" 3 丁目	1,584	3,335	1,709	1,626	4.32	17,646
	" 4 丁目	1,457	3,365	1,703	1,662	4.36	17,711
	" 5 丁目	910	2,079	1,074	1,005	2.69	12,302
	" 6 丁目	1,055	2,084	923	1,161	2.70	12,785
	" 7 丁目	612	1,239	648	591	1.61	8,315
	" 8 丁目	1,216	2,587	1,246	1,341	3.35	12,681
砧 公 園		—	—	—	—	—	—
烏 山 地 域		45,906	99,425	49,744	49,681	128.88	12,879
上 北 沢	1 丁目	1,402	2,938	1,456	1,482	3.81	13,116
	" 2 丁目	332	335	125	210	0.43	1,509
	" 3 丁目	1,283	2,888	1,358	1,530	3.74	16,225
	" 4 丁目	2,082	3,953	1,913	2,040	5.12	21,139
	" 5 丁目	2,014	4,151	2,021	2,130	5.38	16,604
上 祖 師 谷	1 丁目	1,541	3,142	1,583	1,559	4.07	14,413
	" 2 丁目	1,383	3,196	1,695	1,501	4.14	11,793
	" 3 丁目	647	1,659	883	776	2.15	10,178
	" 4 丁目	1,077	2,927	1,448	1,479	3.79	12,350
	" 5 丁目	927	2,212	1,131	1,081	2.87	14,458
	" 6 丁目	580	1,541	796	745	2.00	9,815
	" 7 丁目	655	1,590	794	796	2.06	11,606

第3表のつづき

町	丁	世帯数	人口			総人口に対する 千分比 (%)	人口密度 (1戸あたり)
			総数	男	女		
八幡山	1丁目	919	2,222	1,149	1,073	2.88	12,413
	" 2丁目	808	1,433	898	535	1.86	7,094
	" 3丁目	2,272	4,789	2,384	2,405	6.21	16,982
粕谷	1丁目	647	1,570	845	725	2.04	6,305
	" 2丁目	749	1,941	954	987	2.52	8,088
	" 3丁目	1,298	2,918	1,501	1,417	3.78	13,636
	" 4丁目	1,071	2,094	1,045	1,049	2.71	17,450
給田	1丁目	671	1,381	708	673	1.79	7,588
	" 2丁目	600	1,456	741	715	1.89	12,033
	" 3丁目	1,589	3,364	1,776	1,588	4.36	16,019
	" 4丁目	990	2,401	1,228	1,173	3.11	11,543
	" 5丁目	386	1,061	524	537	1.38	8,488
北烏山	1丁目	1,611	3,617	1,861	1,756	4.69	11,630
	" 2丁目	1,249	2,888	1,321	1,567	3.74	23,290
	" 3丁目	1,539	3,676	1,816	1,860	4.76	16,411
	" 4丁目	693	1,721	875	846	2.23	8,692
	" 5丁目	372	976	508	468	1.27	5,545
	" 6丁目	1,363	2,605	1,402	1,203	3.38	11,038
	" 7丁目	922	2,155	1,122	1,033	2.79	8,905
	" 8丁目	1,104	2,293	1,035	1,258	2.97	10,919
	" 9丁目	954	2,011	1,041	970	2.61	8,898
南烏山	1丁目	1,308	2,712	1,318	1,394	3.52	15,586
	" 2丁目	1,994	4,236	1,973	2,263	5.49	20,765
	" 3丁目	1,389	3,015	1,503	1,512	3.91	22,841
	" 4丁目	1,693	3,012	1,478	1,534	3.90	18,479
	" 5丁目	1,259	2,425	1,141	1,284	3.14	15,747
	" 6丁目	2,533	4,921	2,394	2,527	6.38	22,677

資料：区民部管理課

第4図 年齢・男女別人口



第4表 年齢（5歳階級）別人口の推移

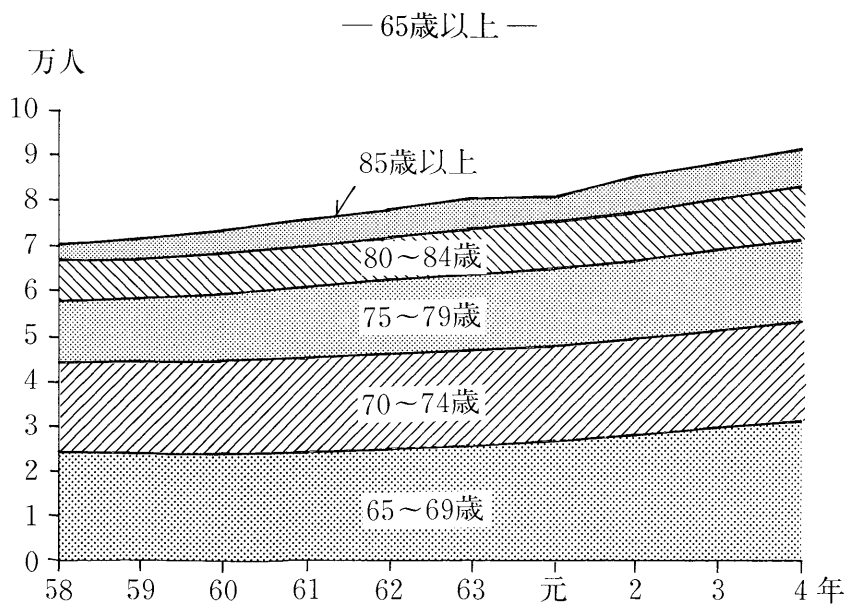
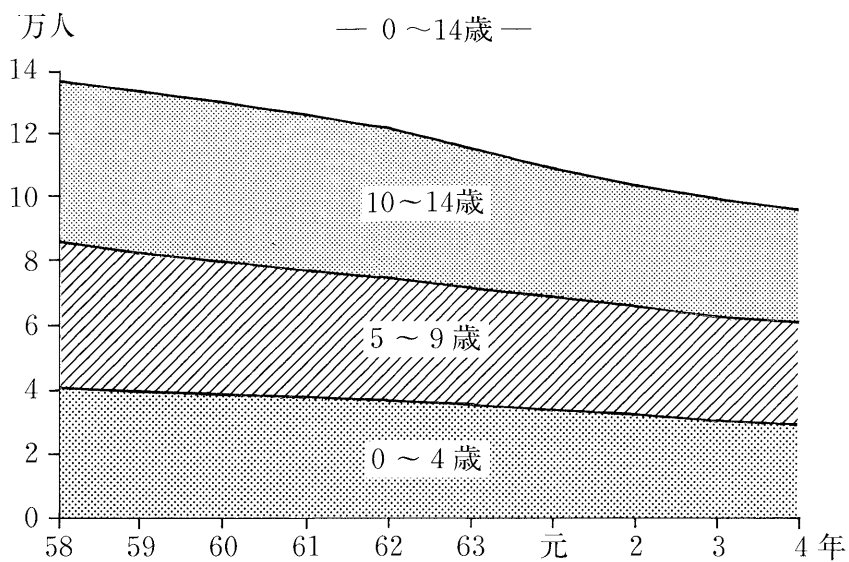
(単位 構成比=%)

各年1月1日

年 齢	昭 和 6 3 年		昭 和 6 4 年		平 成 2 年		平 成 3 年		平 成 4 年	
	人 口	構成比	人 口	構成比	人 口	構成比	人 口	構成比	人 口	構成比
総 数	787,938	100.0	781,131	100.0	776,385	100.0	774,122	100.0	771,473	100.0
0 ～ 4歳	35,482	4.5	33,687	4.3	31,581	4.1	30,285	3.9	29,120	3.8
5 ～ 9	36,223	4.6	34,684	4.4	33,729	4.3	32,731	4.2	31,815	4.1
10 ～ 14	43,504	5.5	40,728	5.2	38,419	4.9	36,773	4.8	35,232	4.6
15 ～ 19	57,807	7.3	57,127	7.3	55,574	7.2	53,996	7.0	51,658	6.7
20 ～ 24	95,503	12.1	93,801	12.0	92,076	11.9	89,411	11.5	91,400	11.8
25 ～ 29	75,526	9.6	75,579	9.7	76,638	9.9	79,261	10.2	77,227	10.0
30 ～ 34	58,791	7.5	58,906	7.5	59,564	7.7	59,928	7.7	60,770	7.9
35 ～ 39	64,574	8.2	58,990	7.6	54,360	7.0	52,440	6.8	51,232	6.6
40 ～ 44	57,020	7.2	59,271	7.6	61,580	7.9	63,684	8.2	63,951	8.3
45 ～ 49	51,654	6.6	53,604	6.9	54,713	7.1	52,845	6.8	51,150	6.6
50 ～ 54	50,599	6.4	49,349	6.3	48,678	6.3	48,163	6.2	48,944	6.3
55 ～ 59	44,326	5.6	45,094	5.8	45,296	5.8	46,579	6.0	47,065	6.1
60 ～ 64	36,218	4.6	37,436	4.8	38,530	5.0	39,048	5.0	39,708	5.1
65 ～ 69	26,283	3.3	27,436	3.5	28,902	3.7	30,510	3.9	31,757	4.1
70 ～ 74	21,542	2.7	21,299	2.7	21,148	2.7	21,640	2.8	22,445	2.9
75 ～ 79	16,494	2.1	16,848	2.2	17,353	2.2	17,711	2.3	17,846	2.3
80 ～ 84	10,044	1.3	10,392	1.3	10,865	1.4	11,319	1.5	11,996	1.6
85 ～ 89	4,755	0.6	5,144	0.7	5,438	0.7	5,703	0.7	5,845	0.8
90 ～ 94	1,369	0.2	1,508	0.2	1,641	0.2	1,753	0.2	1,939	0.3
95 ～ 99	198	0.0	215	0.0	264	0.0	315	0.0	345	0.0
100歳以上	25	0.0	32	0.0	33	0.0	24	0.0	24	0.0
年齢不詳	1	0.0	1	0.0	3	0.0	3	0.0	4	0.0
《 再 掲 》 (年少人口)										
0 ～ 14歳	115,209	14.6	109,099	14.0	103,729	13.4	99,789	12.9	96,167	12.5
(生産年齢人口)										
15 ～ 64歳	592,018	75.1	589,157	75.4	587,009	75.6	585,355	75.6	583,105	75.6
(高齢人口)										
65歳以上	80,710	10.2	82,874	10.6	85,644	11.0	88,975	11.5	92,197	12.0

資料：区民部管理課

第5図 年齢別人口の推移



第5表 乳幼児・老齡（各歳）人口の推移

(単位 構成比=%)

各年1月1日

年 齡	昭 和 6 3 年		昭 和 6 4 年		平 成 2 年		平 成 3 年		平 成 4 年	
	人 口	構 成 比	人 口	構 成 比	人 口	構 成 比	人 口	構 成 比	人 口	構 成 比
總 数	787,938	100.0	781,131	100.0	776,385	100.0	774,122	100.0	771,473	100.0
(乳幼児人口)										
0 ～ 5 歳	42,591	5.4	40,563	5.2	38,406	4.9	36,610	4.7	35,220	4.6
0	6,852	0.9	6,450	0.8	5,840	0.8	5,810	0.8	5,626	0.7
1	7,164	0.9	6,773	0.9	6,404	0.8	5,822	0.8	5,882	0.8
2	7,093	0.9	6,743	0.9	6,416	0.8	6,210	0.8	5,639	0.7
3	7,260	0.9	6,751	0.9	6,429	0.8	6,192	0.8	5,979	0.8
4	7,113	0.9	6,970	0.9	6,492	0.8	6,251	0.8	5,994	0.8
5	7,109	0.9	6,876	0.9	6,825	0.9	6,325	0.8	6,100	0.8
(老齡人口)										
65 歳 以上	80,710	10.2	82,874	10.6	85,644	11.0	88,975	11.5	92,197	12.0
65～69 歳	26,283	3.3	27,436	3.5	28,902	3.7	30,510	3.9	31,757	4.1
65	5,967	0.8	6,116	0.8	6,535	0.8	7,205	0.9	7,045	0.9
66	5,710	0.7	5,828	0.7	6,022	0.8	6,447	0.8	7,065	0.9
67	5,405	0.7	5,581	0.7	5,735	0.7	5,916	0.8	6,315	0.8
68	4,754	0.6	5,263	0.7	5,461	0.7	5,614	0.7	5,800	0.8
69	4,447	0.6	4,648	0.6	5,149	0.7	5,328	0.7	5,532	0.7
70～74 歳	21,542	2.7	21,299	2.7	21,148	2.7	21,640	2.8	22,445	2.9
70	4,526	0.6	4,289	0.5	4,537	0.6	5,014	0.6	5,220	0.7
71	4,389	0.6	4,402	0.6	4,149	0.5	4,419	0.6	4,911	0.6
72	4,328	0.5	4,261	0.5	4,303	0.6	4,020	0.5	4,296	0.6
73	4,355	0.6	4,156	0.5	4,118	0.5	4,192	0.5	3,946	0.5
74	3,944	0.5	4,191	0.5	4,041	0.5	3,995	0.5	4,072	0.5
75～79 歳	16,494	2.1	16,848	2.2	17,353	2.2	17,711	2.3	17,846	2.3
75	3,709	0.5	3,793	0.5	4,054	0.5	3,895	0.5	3,835	0.5
76	3,636	0.5	3,546	0.5	3,662	0.5	3,918	0.5	3,756	0.5
77	3,292	0.4	3,483	0.4	3,409	0.4	3,513	0.5	3,769	0.5
78	3,092	0.4	3,100	0.4	3,296	0.4	3,290	0.4	3,371	0.4
79	2,765	0.4	2,926	0.4	2,932	0.4	3,095	0.4	3,115	0.4
80～84 歳	10,044	1.3	10,392	1.3	10,865	1.4	11,319	1.5	11,996	1.6
80	2,578	0.3	2,611	0.3	2,747	0.4	2,822	0.4	2,926	0.4
81	2,032	0.3	2,432	0.3	2,425	0.3	2,581	0.3	2,663	0.3
82	1,949	0.2	1,887	0.2	2,268	0.3	2,249	0.3	2,397	0.3
83	1,834	0.2	1,827	0.2	1,749	0.2	2,080	0.3	2,105	0.3
84	1,651	0.2	1,635	0.2	1,676	0.2	1,587	0.2	1,905	0.2
85～89 歳	4,755	0.6	5,144	0.7	5,438	0.7	5,703	0.7	5,845	0.8
85	1,364	0.2	1,501	0.2	1,458	0.2	1,530	0.2	1,440	0.2
86	1,136	0.1	1,226	0.2	1,353	0.2	1,301	0.2	1,381	0.2
87	922	0.1	990	0.1	1,086	0.1	1,215	0.2	1,167	0.2
88	728	0.1	808	0.1	850	0.1	927	0.1	1,070	0.1
89	605	0.1	619	0.1	691	0.1	730	0.1	787	0.1
90～94 歳	1,369	0.2	1,508	0.2	1,641	0.2	1,753	0.2	1,939	0.3
90	466	0.1	507	0.1	541	0.1	584	0.1	610	0.1
91	325	0.0	383	0.0	421	0.1	439	0.1	483	0.1
92	274	0.0	259	0.0	314	0.0	346	0.0	368	0.0
93	174	0.0	216	0.0	200	0.0	239	0.0	283	0.0
94	130	0.0	143	0.0	165	0.0	145	0.0	195	0.0
95～99 歳	198	0.0	215	0.0	264	0.0	315	0.0	345	0.0
95	73	0.0	97	0.0	108	0.0	130	0.0	110	0.0
96	54	0.0	47	0.0	76	0.0	92	0.0	104	0.0
97	32	0.0	38	0.0	39	0.0	51	0.0	69	0.0
98	20	0.0	16	0.0	29	0.0	26	0.0	40	0.0
99	19	0.0	17	0.0	12	0.0	16	0.0	22	0.0
100歳以上	25	0.0	32	0.0	33	0.0	24	0.0	24	0.0

資料：区民部管理課

第6表 町丁・年次別世帯及び人口

各年1月1日

町丁	昭和63年		昭和64年		平成2年		平成3年		平成4年		
	世帯数	人口	世帯数	人口	世帯数	人口	世帯数	人口	世帯数	人口	
総数	356,000	787,938	355,454	781,131	356,314	776,385	358,735	774,122	360,469	771,473	
世田谷地域	108,498	230,863	107,688	227,376	107,197	224,523	107,386	222,485	107,205	220,407	
池尻	1丁目	712	1,392	703	1,391	688	1,357	691	1,364	707	1,406
"	2丁目	2,363	4,502	2,270	4,352	2,217	4,231	2,234	4,204	2,221	4,152
"	3丁目	2,501	4,855	2,455	4,766	2,443	4,681	2,461	4,664	2,415	4,576
"	4丁目	2,409	5,860	2,354	5,718	2,374	5,676	1,949	4,757	1,918	4,588
三宿	1丁目	2,093	3,935	2,043	3,849	2,052	3,828	2,073	3,843	2,071	3,817
"	2丁目	1,948	4,350	1,920	4,257	1,883	4,173	1,945	4,229	1,894	4,084
太子堂	1丁目	1,551	3,518	1,497	3,449	1,438	3,262	1,468	3,241	1,426	3,158
"	2丁目	2,272	4,188	2,274	4,139	2,230	4,080	2,195	3,951	2,187	3,928
"	3丁目	1,740	3,417	1,770	3,449	1,751	3,360	1,740	3,301	1,738	3,272
"	4丁目	1,657	3,108	1,626	3,026	1,611	2,978	1,593	2,898	1,579	2,843
"	5丁目	1,835	3,798	1,853	3,769	1,836	3,744	1,870	3,734	1,918	3,753
三軒茶屋	1丁目	2,679	5,166	2,706	5,117	2,674	4,977	2,633	4,833	2,580	4,731
"	2丁目	3,307	6,636	3,317	6,519	3,224	6,302	3,227	6,207	3,175	6,068
若林	1丁目	2,201	4,288	2,183	4,170	2,197	4,095	2,196	4,035	2,111	3,922
"	2丁目	1,665	3,589	1,712	3,608	1,712	3,623	1,699	3,580	1,678	3,515
"	3丁目	1,525	3,067	1,516	3,032	1,457	2,885	1,398	2,801	1,419	2,827
"	4丁目	2,489	4,733	2,334	4,505	2,335	4,471	2,370	4,450	2,432	4,548
"	5丁目	1,433	3,104	1,473	3,140	1,465	3,081	1,505	3,105	1,566	3,118
世田谷	1丁目	2,779	5,546	2,727	5,426	2,765	5,451	2,836	5,514	2,839	5,520
"	2丁目	1,361	2,897	1,384	2,947	1,343	2,848	1,332	2,816	1,368	2,838
"	3丁目	1,495	3,422	1,487	3,374	1,513	3,347	1,516	3,363	1,540	3,379
"	4丁目	1,360	2,919	1,339	2,831	1,313	2,816	1,338	2,830	1,344	2,847
桜	1丁目	2,069	4,664	2,076	4,601	2,037	4,463	2,089	4,553	2,122	4,508
"	2丁目	1,075	2,513	1,082	2,493	1,074	2,483	1,094	2,476	1,110	2,493
"	3丁目	1,336	3,277	1,330	3,245	1,334	3,265	1,340	3,283	1,354	3,272
弦巻	1丁目	1,631	3,792	1,542	3,667	1,573	3,637	1,600	3,696	1,622	3,692
"	2丁目	1,477	3,179	1,465	3,130	1,543	3,266	1,543	3,268	1,538	3,248
"	3丁目	1,384	3,296	1,390	3,262	1,361	3,141	1,390	3,195	1,464	3,309
"	4丁目	1,840	4,031	1,757	3,893	1,845	3,986	1,896	4,070	1,886	4,076
"	5丁目	2,806	5,901	2,746	5,778	2,741	5,715	2,810	5,765	2,764	5,661
宮坂	1丁目	1,992	4,275	1,971	4,227	1,957	4,158	1,929	4,151	1,985	4,199
"	2丁目	1,675	3,507	1,664	3,441	1,656	3,434	1,656	3,415	1,658	3,336
"	3丁目	2,200	4,749	2,188	4,703	2,211	4,710	2,185	4,629	2,187	4,565
桜丘	1丁目	926	1,980	929	1,973	917	1,963	918	1,947	923	1,923
"	2丁目	1,611	3,705	1,585	3,564	1,547	3,434	1,502	3,303	1,474	3,190
"	3丁目	1,388	3,100	1,353	3,036	1,261	2,903	1,302	2,935	1,352	3,037
"	4丁目	1,393	3,193	1,406	3,242	1,402	3,280	1,445	3,293	1,511	3,390
"	5丁目	1,269	3,035	1,312	3,072	1,322	3,085	1,341	3,129	1,333	3,084
経堂	1丁目	2,034	3,985	2,001	3,876	1,966	3,821	2,013	3,882	2,005	3,898
"	2丁目	1,857	3,467	1,783	3,335	1,762	3,326	1,801	3,353	1,787	3,315
"	3丁目	1,358	3,259	1,361	3,205	1,319	3,178	1,321	3,116	1,319	3,064
"	4丁目	2,115	4,325	2,111	4,252	2,016	4,106	1,987	3,994	1,981	3,965
"	5丁目	1,726	3,659	1,686	3,561	1,704	3,549	1,714	3,514	1,757	3,609
下馬	1丁目	2,327	5,040	2,346	5,006	2,350	4,971	2,356	4,992	2,345	4,942
"	2丁目	3,483	8,153	3,470	7,999	3,476	7,848	3,481	7,688	3,457	7,420
"	3丁目	1,584	3,491	1,586	3,449	1,581	3,394	1,571	3,367	1,563	3,347
"	4丁目	820	1,845	809	1,819	822	1,813	816	1,789	809	1,820
"	5丁目	1,815	3,890	1,783	3,825	1,809	3,806	1,764	3,764	1,749	3,696
"	6丁目	2,167	4,654	2,190	4,674	2,181	4,619	2,207	4,609	2,216	4,625

第6表のつづき

町	丁	昭和63年		昭和64年		平成2年		平成3年		平成4年		
		世帯数	人口	世帯数	人口	世帯数	人口	世帯数	人口	世帯数	人口	
野	沢	1丁目	1,126	2,461	1,142	2,451	1,138	2,419	1,147	2,401	1,164	2,385
	"	2丁目	1,440	3,113	1,431	3,056	1,471	3,088	1,476	3,061	1,456	2,987
	"	3丁目	1,748	4,276	1,769	4,234	1,776	4,214	1,759	4,145	1,713	3,970
	"	4丁目	1,163	2,426	1,192	2,438	1,192	2,434	1,209	2,423	1,194	2,393
上	馬	1丁目	2,221	4,675	2,228	4,656	2,245	4,645	2,286	4,589	2,253	4,449
	"	2丁目	2,031	4,271	2,041	4,208	2,042	4,166	2,027	4,105	2,007	4,042
	"	3丁目	878	1,845	871	1,805	869	1,764	894	1,766	870	1,716
	"	4丁目	1,961	4,052	1,981	4,048	2,006	4,076	2,013	4,054	1,959	3,938
	"	5丁目	1,863	4,111	1,895	4,125	1,890	4,010	1,868	3,914	1,869	3,918
駒	沢	1丁目	1,065	2,449	1,060	2,396	1,050	2,338	1,055	2,340	1,046	2,305
	"	2丁目	2,269	4,929	2,213	4,797	2,230	4,749	2,312	4,791	2,277	4,730
北	沢地	71,683	146,146	71,409	144,742	71,176	143,449	71,520	143,001	71,034	141,124	
代	田	1丁目	1,949	4,074	1,965	4,060	1,921	3,979	1,955	3,976	1,886	3,818
	"	2丁目	1,393	2,967	1,403	2,952	1,382	2,895	1,373	2,858	1,358	2,847
	"	3丁目	2,362	4,580	2,390	4,574	2,416	4,548	2,376	4,496	2,388	4,500
	"	4丁目	1,698	3,543	1,749	3,570	1,739	3,549	1,773	3,573	1,781	3,580
	"	5丁目	1,569	2,964	1,545	2,888	1,536	2,852	1,525	2,811	1,455	2,704
	"	6丁目	1,911	3,566	1,949	3,592	1,965	3,588	1,906	3,502	1,942	3,531
梅	丘	1丁目	1,988	4,147	1,988	4,113	1,948	4,034	1,941	4,026	1,926	3,977
	"	2丁目	1,300	2,872	1,292	2,826	1,316	2,888	1,285	2,828	1,305	2,829
	"	3丁目	704	1,525	679	1,476	680	1,458	704	1,486	720	1,487
豪	徳寺	1丁目	1,898	4,074	1,891	4,066	1,934	4,054	1,965	4,048	2,005	4,060
	"	2丁目	1,134	2,487	1,149	2,460	1,126	2,444	1,160	2,494	1,136	2,418
代	沢	1丁目	1,464	3,240	1,471	3,209	1,457	3,180	1,449	3,126	1,438	3,047
	"	2丁目	2,080	4,043	2,107	4,052	2,062	3,971	2,004	3,852	2,025	3,933
	"	3丁目	836	1,863	815	1,824	799	1,793	829	1,803	810	1,739
	"	4丁目	1,833	4,032	1,798	4,023	1,808	4,056	1,810	4,015	1,809	3,965
	"	5丁目	1,573	2,863	1,541	2,829	1,526	2,824	1,573	2,840	1,523	2,799
池尻4丁目(33番~39番)		410	782	407	786	
羽	根木	1丁目	1,282	2,527	1,256	2,471	1,237	2,424	1,277	2,481	1,292	2,492
	"	2丁目	1,700	3,628	1,726	3,616	1,732	3,580	1,740	3,602	1,774	3,610
大	原	1丁目	2,881	5,486	2,880	5,399	2,893	5,390	2,827	5,266	2,763	5,152
	"	2丁目	1,415	2,695	1,403	2,666	1,418	2,648	1,379	2,567	1,384	2,549
北	沢	1丁目	2,390	4,591	2,354	4,484	2,379	4,508	2,362	4,437	2,381	4,406
	"	2丁目	1,797	3,324	1,727	3,201	1,644	3,046	1,618	2,966	1,579	2,881
	"	3丁目	1,846	3,546	1,860	3,501	1,833	3,432	1,825	3,412	1,821	3,382
	"	4丁目	2,014	3,736	1,982	3,680	1,940	3,597	1,905	3,549	1,866	3,431
	"	5丁目	2,509	5,059	2,475	4,958	2,421	4,818	2,389	4,697	2,370	4,595
松	原	1丁目	3,129	5,969	3,050	5,856	3,066	5,796	3,045	5,756	3,054	5,728
	"	2丁目	2,448	4,717	2,388	4,588	2,313	4,432	2,369	4,454	2,320	4,378
	"	3丁目	2,434	4,836	2,381	4,714	2,408	4,661	2,396	4,594	2,404	4,567
	"	4丁目	1,381	3,038	1,364	3,003	1,357	2,953	1,354	2,885	1,336	2,852
	"	5丁目	2,605	5,423	2,602	5,372	2,656	5,428	2,669	5,353	2,679	5,341
	"	6丁目	1,735	3,528	1,733	3,480	1,722	3,533	1,720	3,493	1,696	3,443
赤	堤	1丁目	2,037	4,423	2,015	4,366	2,042	4,366	2,049	4,309	2,020	4,200
	"	2丁目	1,483	3,352	1,508	3,347	1,501	3,297	1,515	3,302	1,557	3,344
	"	3丁目	1,474	3,290	1,501	3,362	1,508	3,372	1,483	3,321	1,444	3,183
	"	4丁目	1,875	3,839	1,911	3,865	1,862	3,828	1,866	3,858	1,908	3,867
	"	5丁目	2,080	3,971	2,068	3,974	2,054	3,916	2,032	3,856	1,974	3,777

第6表のつづき

町	丁	昭和63年		昭和64年		平成2年		平成3年		平成4年	
		世帯数	人口	世帯数	人口	世帯数	人口	世帯数	人口	世帯数	人口
桜上水	1丁目	1,230	2,993	1,213	2,966	1,261	2,992	1,217	2,866	1,066	2,500
	" 2丁目	869	1,980	878	1,983	879	1,988	897	1,995	892	1,978
	" 3丁目	734	1,700	745	1,702	794	1,802	788	1,775	764	1,739
	" 4丁目	1,210	2,684	1,189	2,608	1,177	2,515	1,233	2,558	1,247	2,582
	" 5丁目	1,433	2,971	1,468	3,066	1,464	3,014	1,527	3,133	1,529	3,127
玉川地域		81,302	190,033	81,219	188,714	81,744	187,986	82,082	187,036	82,770	186,593
東玉川	1丁目	1,646	4,236	1,648	4,254	1,649	4,231	1,629	4,078	1,626	4,038
	" 2丁目	1,617	3,773	1,608	3,728	1,626	3,709	1,671	3,788	1,675	3,763
奥沢	1丁目	2,298	5,096	2,248	4,984	2,245	4,944	2,262	4,896	2,293	4,878
	" 2丁目	1,978	4,277	1,974	4,210	2,007	4,228	2,006	4,221	2,041	4,254
	" 3丁目	1,696	3,935	1,701	3,916	1,727	3,900	1,750	3,937	1,758	3,962
	" 4丁目	938	2,138	923	2,098	937	2,076	935	2,057	946	2,052
	" 5丁目	1,817	3,706	1,762	3,609	1,727	3,504	1,712	3,497	1,747	3,497
	" 6丁目	1,332	2,896	1,302	2,833	1,298	2,819	1,280	2,749	1,299	2,779
	" 7丁目	1,812	4,002	1,799	3,909	1,742	3,792	1,758	3,801	1,737	3,769
	" 8丁目	940	2,270	944	2,266	947	2,227	942	2,236	945	2,235
玉川田園調布	1丁目	323	779	320	767	341	792	345	799	345	796
	" 2丁目	381	985	375	971	359	941	380	960	384	975
玉堤	1丁目	1,239	3,072	1,285	3,167	1,338	3,232	1,417	3,339	1,433	3,362
	" 2丁目	356	903	383	938	385	918	379	910	397	922
等々力	1丁目	776	1,935	794	1,948	811	1,985	805	1,978	788	1,907
	" 2丁目	1,493	3,485	1,499	3,504	1,496	3,445	1,511	3,446	1,531	3,416
	" 3丁目	977	2,384	960	2,289	979	2,296	961	2,265	968	2,226
	" 4丁目	932	2,068	933	2,040	939	2,019	910	1,946	906	1,929
	" 5丁目	1,334	2,916	1,332	2,904	1,343	2,837	1,340	2,805	1,366	2,822
	" 6丁目	1,608	3,503	1,558	3,380	1,513	3,357	1,510	3,349	1,517	3,338
	" 7丁目	1,100	2,643	1,135	2,684	1,159	2,719	1,147	2,642	1,146	2,611
	" 8丁目	862	2,059	886	2,103	905	2,123	905	2,068	944	2,146
尾山台	1丁目	514	1,360	503	1,327	540	1,399	537	1,377	523	1,336
	" 2丁目	698	1,780	678	1,726	679	1,711	707	1,722	707	1,719
	" 3丁目	1,286	2,837	1,293	2,824	1,283	2,783	1,288	2,769	1,307	2,792
上野毛	1丁目	1,344	3,256	1,359	3,212	1,403	3,297	1,415	3,283	1,409	3,230
	" 2丁目	860	1,886	850	1,910	790	1,814	796	1,804	815	1,811
	" 3丁目	641	1,639	632	1,601	616	1,585	594	1,523	627	1,605
	" 4丁目	1,648	3,835	1,607	3,760	1,594	3,742	1,560	3,656	1,554	3,578
野毛	1丁目	1,122	2,956	1,110	2,928	1,075	2,823	1,095	2,813	1,074	2,739
	" 2丁目	639	1,669	645	1,653	652	1,660	660	1,654	696	1,728
	" 3丁目	428	1,091	432	1,091	443	1,112	431	1,093	445	1,097
中町	1丁目	787	1,856	764	1,816	744	1,780	721	1,748	718	1,731
	" 2丁目	1,239	2,806	1,194	2,790	1,215	2,776	1,260	2,809	1,299	2,843
	" 3丁目	766	1,865	782	1,873	814	1,959	831	1,985	857	1,999
	" 4丁目	864	2,358	844	2,315	880	2,352	885	2,322	886	2,296
	" 5丁目	1,458	3,594	1,457	3,568	1,423	3,514	1,433	3,490	1,387	3,383
玉川	1丁目	570	1,251	560	1,205	545	1,168	577	1,200	605	1,225
	" 2丁目	932	2,107	907	2,061	898	2,035	860	1,976	881	1,958
	" 3丁目	1,332	2,740	1,354	2,811	1,347	2,779	1,342	2,738	1,359	2,757
	" 4丁目	1,586	3,623	1,572	3,524	1,556	3,479	1,510	3,373	1,544	3,343
瀬田	1丁目	756	1,847	729	1,783	740	1,807	732	1,788	740	1,774
	" 2丁目	1,006	2,355	1,046	2,395	1,052	2,351	1,025	2,286	1,062	2,306
	" 3丁目	661	1,496	642	1,448	629	1,416	668	1,449	684	1,469
	" 4丁目	1,184	2,876	1,148	2,810	1,186	2,865	1,199	2,871	1,208	2,852
	" 5丁目	906	2,328	918	2,320	888	2,250	916	2,243	906	2,223

第6表のつづき

町	丁	昭和63年		昭和64年		平成2年		平成3年		平成4年	
		世帯数	人口	世帯数	人口	世帯数	人口	世帯数	人口	世帯数	人口
玉川台	1丁目	732	1,638	755	1,653	778	1,657	773	1,635	794	1,657
	2丁目	1,124	2,853	1,126	2,834	1,175	2,853	1,209	2,897	1,206	2,843
上用賀	1丁目	1,119	2,589	1,148	2,591	1,133	2,532	1,177	2,571	1,159	2,526
	2丁目	437	1,223	443	1,233	433	1,194	434	1,165	435	1,167
	3丁目	823	1,934	836	1,938	863	1,988	850	1,975	877	2,007
	4丁目	1,534	4,423	1,533	4,406	1,537	4,350	1,565	4,368	1,608	4,470
	5丁目	894	2,157	920	2,159	934	2,154	972	2,174	971	2,186
用賀	6丁目	1,045	2,472	1,048	2,493	1,099	2,552	1,111	2,584	1,100	2,561
用賀	1丁目	834	2,086	842	2,138	836	2,137	819	2,142	800	2,095
	2丁目	1,246	2,987	1,265	2,979	1,366	3,062	1,407	3,083	1,369	2,960
	3丁目	1,382	3,116	1,409	3,142	1,452	3,170	1,476	3,146	1,468	3,055
	4丁目	1,449	3,160	1,498	3,183	1,488	3,090	1,462	2,981	1,487	3,004
駒沢	3丁目	1,308	2,744	1,304	2,704	1,296	2,651	1,283	2,598	1,292	2,626
	4丁目	1,419	3,100	1,435	3,098	1,475	3,130	1,495	3,140	1,495	3,109
	5丁目	837	1,979	835	1,995	854	2,001	889	2,036	882	2,022
駒沢公園		—	—	—	—	—	—	—	—	—	—
新町	1丁目	1,280	3,002	1,278	3,006	1,279	3,015	1,309	3,008	1,305	2,972
	2丁目	1,249	2,901	1,261	2,924	1,284	2,892	1,297	2,904	1,272	2,839
	3丁目	642	1,521	632	1,494	669	1,545	702	1,597	742	1,696
桜新町	1丁目	1,667	3,787	1,659	3,753	1,644	3,686	1,644	3,632	1,629	3,551
	2丁目	1,280	2,797	1,329	2,818	1,268	2,634	1,252	2,592	1,274	2,586
深沢	1丁目	1,184	2,935	1,177	2,943	1,196	2,940	1,194	2,911	1,203	2,925
	2丁目	492	1,161	486	1,144	500	1,149	494	1,148	512	1,175
	3丁目	1,137	2,675	1,106	2,544	1,119	2,536	1,117	2,493	1,153	2,493
	4丁目	1,150	2,791	1,170	2,821	1,206	2,869	1,194	2,842	1,230	2,882
	5丁目	2,008	4,339	2,017	4,331	1,995	4,283	1,935	4,202	1,943	4,189
	6丁目	867	1,957	873	1,942	909	2,029	906	2,035	953	2,082
	7丁目	897	1,798	875	1,786	927	1,944	937	1,987	955	2,023
	8丁目	584	1,436	564	1,409	564	1,392	582	1,451	571	1,421
砧地域		50,957	122,765	51,320	122,280	51,952	122,619	52,763	123,205	53,554	123,924
成城	1丁目	561	1,368	556	1,352	608	1,385	638	1,416	600	1,362
	2丁目	1,260	3,000	1,239	2,945	1,212	2,842	1,189	2,801	1,176	2,794
	3丁目	643	1,801	647	1,811	698	1,895	708	1,911	706	1,882
	4丁目	649	1,768	641	1,751	640	1,782	637	1,769	630	1,759
	5丁目	686	1,715	681	1,687	687	1,684	674	1,670	677	1,716
	6丁目	723	1,663	716	1,641	710	1,623	707	1,646	716	1,653
	7丁目	772	1,993	771	1,958	781	1,979	804	1,995	792	1,994
	8丁目	925	2,379	925	2,355	1,025	2,540	1,051	2,565	1,078	2,627
	9丁目	721	1,927	712	1,941	785	2,048	806	2,062	850	2,135
祖師谷	1丁目	1,412	2,894	1,393	2,849	1,498	2,957	1,491	2,915	1,521	2,957
	2丁目	1,234	3,068	1,243	3,012	1,267	2,992	1,261	2,938	1,305	2,911
	3丁目	1,905	4,286	1,928	4,297	1,953	4,275	1,965	4,244	1,966	4,222
	4丁目	1,315	3,170	1,177	2,725	1,206	2,752	1,283	3,008	1,289	3,050
	5丁目	980	2,652	986	2,644	1,016	2,663	1,016	2,638	1,008	2,586
	6丁目	727	1,934	706	1,895	738	1,939	755	1,956	745	1,947
千歳台	1丁目	1,045	2,463	1,085	2,553	1,092	2,597	1,110	2,608	1,092	2,504
	2丁目	1,505	3,587	1,498	3,544	1,475	3,465	1,493	3,433	1,464	3,380
	3丁目	494	1,098	505	1,093	511	1,095	533	1,139	550	1,152
	4丁目	361	1,045	359	1,037	353	1,020	376	1,073	410	1,134
	5丁目	511	1,314	519	1,351	507	1,311	555	1,367	581	1,405
	6丁目	482	884	504	923	491	915	497	952	509	959

第6表のつづき

町	丁	昭和63年		昭和64年		平成2年		平成3年		平成4年	
		世帯数	人口	世帯数	人口	世帯数	人口	世帯数	人口	世帯数	人口
船橋	1丁目	2,253	4,737	2,258	4,685	2,260	4,702	2,292	4,719	2,317	4,725
	"	919	2,096	921	2,113	943	2,144	939	2,078	947	2,064
	"	943	1,766	926	1,753	890	1,739	906	1,751	940	1,765
	"	1,044	2,355	1,081	2,382	1,064	2,360	1,066	2,343	1,093	2,353
	"	1,768	3,949	1,726	3,858	1,739	3,849	1,737	3,827	1,775	3,895
	"	919	2,063	947	2,070	956	2,075	961	2,095	984	2,129
	"	1,732	4,308	1,726	4,268	1,699	4,186	1,756	4,278	1,767	4,234
喜多見	1丁目	226	640	229	657	241	654	251	675	251	673
	"	657	2,229	662	2,243	670	2,226	678	2,211	690	2,205
	"	286	773	301	805	307	808	337	870	349	889
	"	682	1,772	683	1,763	726	1,833	735	1,867	783	1,962
	"	539	1,406	569	1,430	549	1,410	583	1,465	634	1,541
	"	603	1,378	588	1,390	584	1,399	595	1,422	599	1,430
	"	972	2,546	1,001	2,533	1,005	2,484	1,005	2,456	1,018	2,427
	"	738	1,597	734	1,579	750	1,563	780	1,582	735	1,523
	"	845	1,715	893	1,777	883	1,773	973	1,889	984	1,915
宇奈根	1丁目	710	1,821	732	1,820	743	1,827	752	1,851	766	1,873
	"	333	998	355	1,027	357	1,026	367	1,026	375	1,038
	"	255	702	261	700	286	743	303	784	308	788
鎌田	1丁目	485	1,189	475	1,148	483	1,130	455	1,089	461	1,087
	"	755	1,857	747	1,842	725	1,818	748	1,826	763	1,854
	"	405	929	411	965	430	973	468	1,052	466	1,053
	"	376	985	405	1,005	414	1,014	434	1,059	418	1,047
岡本	1丁目	977	2,614	972	2,581	961	2,563	961	2,511	980	2,492
	"	411	1,049	390	1,010	406	1,030	414	1,032	425	1,039
	"	691	1,885	737	1,979	696	1,936	710	1,924	738	1,984
大蔵	1丁目	495	1,375	509	1,387	515	1,416	520	1,414	525	1,394
	"	497	953	515	987	529	1,012	547	1,008	563	1,051
	"	1,331	3,506	1,343	3,436	1,333	3,342	1,337	3,264	1,333	3,155
	"	54	144	48	128	41	115	46	122	46	121
	"	336	880	335	884	355	902	369	925	403	997
	"	232	711	244	741	253	761	259	785	269	779
砧	1丁目	1,149	2,770	1,227	2,859	1,264	2,906	1,282	2,946	1,316	3,020
	"	962	2,561	968	2,567	983	2,589	1,019	2,616	1,034	2,604
	"	1,414	3,238	1,522	3,348	1,541	3,342	1,534	3,269	1,584	3,335
	"	1,320	3,138	1,349	3,133	1,369	3,187	1,400	3,238	1,457	3,365
	"	915	2,109	936	2,106	925	2,081	898	2,036	910	2,079
	"	998	2,064	1,011	2,074	1,023	2,085	1,019	2,043	1,055	2,084
	"	569	1,218	557	1,201	582	1,206	575	1,174	612	1,239
	"	1,246	2,724	1,234	2,681	1,218	2,650	1,203	2,577	1,216	2,587
砧公園		4	6	1	1	1	1	—	—	—	—
烏山地域		43,560	98,131	43,818	98,019	44,245	97,808	44,984	98,395	45,906	99,425
上北沢	1丁目	1,267	2,803	1,264	2,753	1,309	2,822	1,361	2,888	1,402	2,938
	"	386	396	383	394	365	368	339	342	332	335
	"	1,234	2,848	1,241	2,833	1,243	2,842	1,256	2,851	1,283	2,888
	"	2,107	4,034	2,061	4,017	2,060	3,976	2,088	3,990	2,082	3,953
	"	2,000	4,310	2,012	4,269	1,985	4,194	1,966	4,124	2,014	4,151
上祖師谷	1丁目	1,391	2,799	1,419	2,871	1,521	3,029	1,542	3,105	1,541	3,142
	"	1,276	3,199	1,270	3,135	1,302	3,142	1,379	3,228	1,383	3,196
	"	669	1,768	660	1,707	655	1,706	639	1,677	647	1,659
	"	647	1,979	665	1,989	673	1,990	846	2,437	1,077	2,927
	"	900	2,233	897	2,211	931	2,234	940	2,228	927	2,212
	"	593	1,567	591	1,568	564	1,506	571	1,522	580	1,541
	"	655	1,619	663	1,631	676	1,654	679	1,637	655	1,590

第6表のつづき

町	丁	昭和63年		昭和64年		平成2年		平成3年		平成4年	
		世帯数	人口	世帯数	人口	世帯数	人口	世帯数	人口	世帯数	人口
八幡山	1丁目	840	2,080	858	2,084	850	2,060	861	2,048	919	2,222
	2丁目	836	1,515	825	1,505	830	1,477	830	1,490	808	1,433
	3丁目	2,153	4,836	2,222	4,929	2,207	4,878	2,179	4,726	2,272	4,789
粕谷	1丁目	659	1,595	646	1,570	644	1,578	640	1,562	647	1,570
	2丁目	724	1,933	725	1,928	725	1,895	758	1,978	749	1,941
	3丁目	1,294	3,001	1,279	2,979	1,293	2,968	1,283	2,919	1,298	2,918
	4丁目	1,088	2,141	1,105	2,169	1,052	2,068	1,063	2,076	1,071	2,094
給田	1丁目	628	1,382	586	1,338	592	1,331	643	1,368	671	1,381
	2丁目	580	1,456	579	1,462	588	1,463	592	1,454	600	1,456
	3丁目	1,480	3,201	1,491	3,217	1,515	3,249	1,583	3,344	1,589	3,364
	4丁目	894	2,294	895	2,288	950	2,357	956	2,403	990	2,401
	5丁目	366	1,006	368	1,015	399	1,093	396	1,091	386	1,061
北烏山	1丁目	1,501	3,460	1,526	3,491	1,557	3,513	1,571	3,533	1,611	3,617
	2丁目	1,280	3,155	1,247	3,065	1,237	2,974	1,236	2,924	1,249	2,888
	3丁目	1,570	3,937	1,587	3,907	1,570	3,829	1,555	3,775	1,539	3,676
	4丁目	684	1,772	676	1,751	668	1,723	690	1,727	693	1,721
	5丁目	356	923	361	919	360	926	367	977	372	976
	6丁目	1,251	2,493	1,257	2,500	1,299	2,547	1,355	2,642	1,363	2,605
	7丁目	839	2,148	866	2,161	892	2,182	908	2,155	922	2,155
	8丁目	1,033	2,341	1,021	2,288	1,088	2,333	1,101	2,268	1,104	2,293
	9丁目	884	1,971	899	1,934	920	1,971	931	1,961	954	2,011
南烏山	1丁目	1,225	2,638	1,245	2,629	1,243	2,644	1,248	2,639	1,308	2,712
	2丁目	1,886	4,212	1,966	4,347	1,988	4,301	1,976	4,248	1,994	4,236
	3丁目	1,265	2,894	1,284	2,955	1,276	2,894	1,327	2,915	1,389	3,015
	4丁目	1,517	2,866	1,528	2,848	1,535	2,810	1,604	2,909	1,693	3,012
	5丁目	1,286	2,534	1,267	2,505	1,244	2,413	1,250	2,397	1,259	2,425
	6丁目	2,316	4,792	2,383	4,857	2,439	4,868	2,475	4,837	2,533	4,921

資料：区民部管理課

注・池尻4丁目は平成3年より分割して表示した。