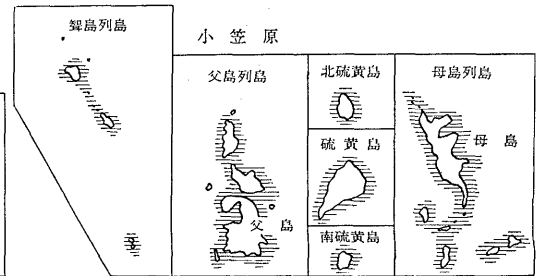
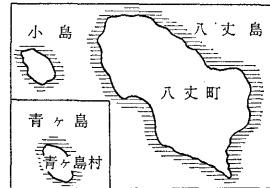
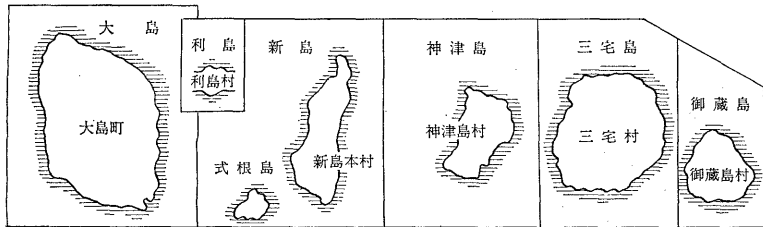
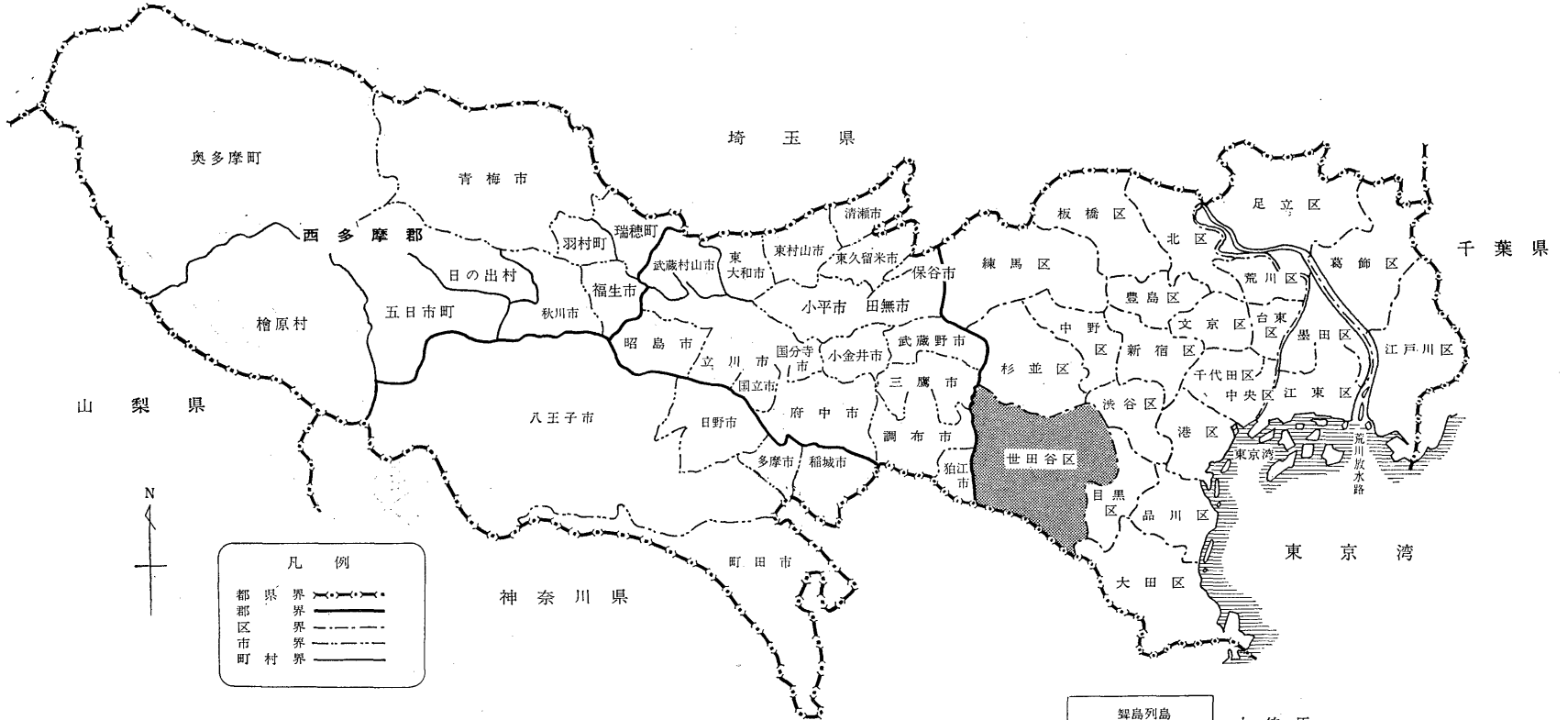


土 地 · 氣 象

第1図 東京都全図



第 1 表 町 丁 別 面 積

(単位=平方キロメートル)

昭和49年 1月 1日

町 丁	面 積	千分比 (%)	町 丁	面 積	千分比 (%)
総 数	58.810	1,000.0	代 沢 1丁目	0.202	3.4
本 所 地 区	22.375	380.5	〃 〃 2丁目	0.267	4.5
池 尻 1丁目	0.199	3.4	〃 〃 3丁目	0.157	2.7
〃 〃 2丁目	0.194	3.3	〃 〃 4丁目	0.225	3.8
〃 〃 3丁目	0.218	3.7	〃 〃 5丁目	0.159	2.7
〃 〃 4丁目	0.267	4.5	羽 根 木 1丁目	0.159	2.7
三 宿 1丁目	0.168	2.9	〃 〃 2丁目	0.183	3.1
〃 〃 2丁目	0.194	3.3	大 原 1丁目	0.250	4.3
太 子 堂 1丁目	0.217	3.7	〃 〃 2丁目	0.190	3.2
〃 〃 2丁目	0.185	3.1	北 沢 1丁目	0.266	4.5
〃 〃 3丁目	0.171	2.9	〃 〃 2丁目	0.189	3.2
〃 〃 4丁目	0.142	2.4	〃 〃 3丁目	0.154	2.6
〃 〃 5丁目	0.153	2.6	〃 〃 4丁目	0.182	3.1
三 軒 茶 屋 1丁目	0.209	3.6	〃 〃 5丁目	0.212	3.6
〃 〃 2丁目	0.276	4.7	松 原 1丁目	0.275	4.7
若 〃 林 1丁目	0.172	2.9	〃 〃 2丁目	0.250	4.3
〃 〃 2丁目	0.171	2.9	〃 〃 3丁目	0.210	3.6
〃 〃 3丁目	0.166	2.8	〃 〃 4丁目	0.180	3.1
〃 〃 4丁目	0.197	3.3	〃 〃 5丁目	0.294	5.0
〃 〃 5丁目	0.150	2.6	〃 〃 6丁目	0.249	4.2
世 田 谷 1丁目	0.288	4.9	赤 堤 1丁目	0.287	4.9
〃 〃 2丁目	0.166	2.8	〃 〃 2丁目	0.224	3.8
〃 〃 3丁目	0.138	2.3	〃 〃 3丁目	0.232	4.0
〃 〃 4丁目	0.195	3.3	〃 〃 4丁目	0.241	4.1
桜 〃 1丁目	0.243	4.1	〃 〃 5丁目	0.185	3.1
〃 〃 2丁目	0.163	2.8	上 北 沢 1丁目	0.246	4.2
〃 〃 3丁目	0.233	4.0	〃 〃 2丁目	0.236	4.0
弦 卷 1丁目	0.282	4.8	〃 〃 3丁目	0.186	3.2
〃 〃 2丁目	0.251	4.3	〃 〃 4丁目	0.191	3.2
〃 〃 3丁目	0.205	3.5	〃 〃 5丁目	0.206	3.5
〃 〃 4丁目	0.227	3.9	桜 上 水 1丁目	0.221	3.8
〃 〃 5丁目	0.246	4.2	〃 〃 2丁目	0.168	2.9
豪 徳 寺 1丁目	0.204	3.5	〃 〃 3丁目	0.231	3.9
〃 〃 2丁目	0.212	3.6	〃 〃 4丁目	0.206	3.5
梅 〃 丘 1丁目	0.213	3.6	〃 〃 5丁目	0.211	3.6
〃 〃 2丁目	0.202	3.4	下 馬 1丁目	0.237	4.0
〃 〃 3丁目	0.125	2.1	〃 〃 2丁目	0.279	4.7
代 田 1丁目	0.216	3.7	〃 〃 3丁目	0.199	3.4
〃 〃 2丁目	0.199	3.4	〃 〃 4丁目	0.199	3.4
〃 〃 3丁目	0.268	4.6	〃 〃 5丁目	0.228	3.9
〃 〃 4丁目	0.290	4.9	野 〃 沢 6丁目	0.305	5.2
〃 〃 5丁目	0.189	3.2	〃 〃 1丁目	0.165	2.8
〃 〃 6丁目	0.197	3.3	〃 〃 2丁目	0.143	2.4
経 堂 1丁目	0.218	3.7	〃 〃 3丁目	0.263	4.5
〃 〃 2丁目	0.170	2.9	〃 〃 4丁目	0.126	2.1
〃 〃 3丁目	0.175	3.0	上 馬 1丁目	0.165	2.8
〃 〃 4丁目	0.217	3.7	〃 〃 2丁目	0.174	3.0
〃 〃 5丁目	0.230	3.9	〃 〃 3丁目	0.086	1.5
宮 坂 1丁目	0.275	4.7	〃 〃 4丁目	0.211	3.6
〃 〃 2丁目	0.194	3.3	〃 〃 5丁目	0.239	4.1
〃 〃 3丁目	0.237	4.0	駒 沢 1丁目	0.234	4.0
桜 〃 丘 1丁目	0.254	4.3	〃 〃 2丁目	0.266	4.5
〃 〃 2丁目	2.201	3.4	玉 川 地 区	15.968	271.5
〃 〃 3丁目	0.222	3.8	東 玉 川 1丁目	0.240	4.1
〃 〃 4丁目	0.284	4.8	〃 〃 2丁目	0.248	4.2
〃 〃 5丁目	0.254	4.3	奥 〃 沢 1丁目	0.297	5.0

第1表のつづき

町	丁	面積	千分比(%)	町	丁	面積	千分比(%)
奥	沢 2丁目	0.254	4.3	駒	沢 5丁目	0.132	2.2
〃	〃 3丁目	0.201	3.4	駒	沢 公園	0.337	5.7
〃	〃 4丁目	0.134	2.3	深	沢 1丁目	0.230	3.9
〃	〃 5丁目	0.217	3.7	〃	〃 2丁目	0.183	3.1
〃	〃 6丁目	0.190	3.2	〃	〃 3丁目	0.143	2.4
〃	〃 7丁目	0.270	4.6	〃	〃 4丁目	0.280	4.8
〃	〃 8丁目	0.153	2.6	〃	〃 5丁目	0.291	4.9
玉川園調布	1丁目	0.174	3.0	〃	〃 6丁目	0.225	3.8
〃	〃 2丁目	0.134	2.3	〃	〃 7丁目	0.235	4.0
等々力	1丁目	0.278	4.7	〃	〃 8丁目	0.136	2.3
〃	〃 2丁目	0.262	4.5	新	町 1丁目	0.202	3.4
〃	〃 3丁目	0.199	3.4	〃	〃 2丁目	0.192	3.3
〃	〃 4丁目	0.142	2.4	〃	〃 3丁目	0.132	2.2
〃	〃 5丁目	0.210	3.6	桜	新町 1丁目	0.212	3.6
〃	〃 6丁目	0.245	4.2	〃	〃 2丁目	0.192	3.3
〃	〃 7丁目	0.220	3.7	砧	地 区	20.467	348.0
〃	〃 8丁目	0.216	3.7	成	城 1丁目	0.260	4.4
玉	堤 1丁目	0.413	7.0	〃	〃 2丁目	0.272	4.6
〃	〃 2丁目	0.213	3.6	〃	〃 3丁目	0.242	4.1
尾	山台 1丁目	0.134	2.3	〃	〃 4丁目	0.284	4.8
〃	〃 2丁目	0.196	3.3	〃	〃 5丁目	0.222	3.8
〃	〃 3丁目	0.173	2.9	〃	〃 6丁目	0.296	5.0
上	野毛 1丁目	0.226	3.8	〃	〃 7丁目	0.217	3.7
〃	〃 2丁目	0.224	3.8	〃	〃 8丁目	0.220	3.7
〃	〃 3丁目	0.159	2.7	〃	〃 9丁目	0.246	4.2
〃	〃 4丁目	0.209	3.6	上	祖師谷 1丁目	0.208	3.5
野	毛 1丁目	0.227	3.9	〃	〃 2丁目	0.290	4.9
〃	〃 2丁目	0.309	5.3	〃	〃 3丁目	0.181	3.1
〃	〃 3丁目	0.186	3.2	〃	〃 4丁目	0.236	4.0
中	町 1丁目	0.153	2.6	〃	〃 5丁目	0.149	2.5
〃	〃 2丁目	0.259	4.4	〃	〃 6丁目	0.149	2.5
〃	〃 3丁目	0.192	3.3	〃	〃 7丁目	0.138	2.3
〃	〃 4丁目	0.212	3.6	祖	師谷 1丁目	0.172	2.9
〃	〃 5丁目	0.201	3.4	〃	〃 2丁目	0.136	2.3
上	用賀 1丁目	0.203	3.5	〃	〃 3丁目	0.297	5.1
〃	〃 2丁目	0.221	3.8	〃	〃 4丁目	0.215	3.7
〃	〃 3丁目	0.154	2.6	〃	〃 5丁目	0.231	3.9
〃	〃 4丁目	0.220	3.7	〃	〃 6丁目	0.228	3.9
〃	〃 5丁目	0.216	3.7	千	歳台 1丁目	0.163	2.8
〃	〃 6丁目	0.240	4.1	〃	〃 2丁目	0.254	4.3
用	賀 1丁目	0.253	4.3	〃	〃 3丁目	0.138	2.3
〃	〃 2丁目	0.287	4.9	〃	〃 4丁目	0.156	2.7
〃	〃 3丁目	0.160	2.7	〃	〃 5丁目	0.147	2.5
〃	〃 4丁目	0.221	3.8	〃	〃 6丁目	0.142	2.4
玉	川 1丁目	0.303	5.2	船	橋 1丁目	0.259	4.4
〃	〃 2丁目	0.176	3.0	〃	〃 2丁目	0.136	2.3
〃	〃 3丁目	0.273	4.6	〃	〃 3丁目	0.175	3.0
〃	〃 4丁目	0.182	3.1	〃	〃 4丁目	0.222	3.8
瀬	田 1丁目	0.277	4.7	〃	〃 5丁目	0.219	3.7
〃	〃 2丁目	0.214	3.6	〃	〃 6丁目	0.149	2.5
〃	〃 3丁目	0.125	2.1	〃	〃 7丁目	0.180	3.1
〃	〃 4丁目	0.282	4.8	八	幡山 1丁目	0.169	2.9
〃	〃 5丁目	0.246	4.2	〃	〃 2丁目	0.208	3.5
玉	川台 1丁目	0.103	1.8	〃	〃 3丁目	0.271	4.6
〃	〃 2丁目	0.212	3.6	粕	〃 谷 1丁目	0.247	4.2
駒	沢 3丁目	0.132	2.2	〃	〃 2丁目	0.239	4.1
〃	〃 4丁目	0.176	3.0	〃	〃 3丁目	0.200	3.4

第1表のつづき

町	丁	面積	千分比(%)	町	丁	面積	千分比(%)
粕給	谷田 4丁目	0.128	2.2	喜多見	8丁目	0.172	2.9
	1丁目	0.182	3.1		9丁目	0.320	5.5
	2丁目	0.129	2.2		宇奈根 1丁目	0.353	6.0
	3丁目	0.213	3.6	2丁目	0.371	0.3	
4丁目	0.223	3.8	3丁目	0.126	2.1		
南	烏山 5丁目	0.134	2.3	鎌田	1丁目	0.417	7.1
	1丁目	0.183	3.1		2丁目	0.257	4.4
	2丁目	0.215	3.7		3丁目	0.233	4.0
	3丁目	0.134	2.3		4丁目	0.143	2.4
4丁目	0.168	2.9	岡本 1丁目	0.252	4.3		
北	烏山 5丁目	0.153	2.6	2丁目	0.261	4.4	
	6丁目	0.206	3.5	3丁目	0.235	4.0	
	1丁目	0.296	5.0	大蔵 1丁目	0.206	3.5	
	2丁目	0.126	2.1	2丁目	0.168	2.9	
	3丁目	0.234	4.0	3丁目	0.116	2.0	
	4丁目	0.196	3.3	4丁目	0.185	3.1	
	5丁目	0.188	3.2	5丁目	0.248	4.2	
	6丁目	0.228	3.9	6丁目	0.159	2.7	
7丁目	0.230	3.9	砧	1丁目	0.255	4.3	
8丁目	0.222	3.8		2丁目	0.152	2.6	
喜多見	9丁目	0.221	3.8	3丁目	0.191	3.2	
	1丁目	0.245	4.2	4丁目	0.198	3.4	
	2丁目	0.276	4.7	5丁目	0.170	2.9	
	3丁目	0.182	3.1	6丁目	0.173	2.9	
4丁目	0.271	4.6	7丁目	0.159	2.7		
5丁目	0.228	3.9	8丁目	0.204	3.5		
6丁目	0.129	2.2	砧公園	0.538	9.2		
7丁目	0.302	5.1					

資料；区民部管理課

第2表 東京都地域別面積

(単位=平方キロメートル)

昭和48年10月1日

地域	面積	千分比(%)	地域	面積	千分比(%)
総数	2,143.32	1,000.00	中野区	15.73	7.34
区部	578.94	270.11	杉並区	33.54	15.65
千代田区	11.52	5.37	豊島区	13.01	6.07
中央区	10.05	4.69	北川区	20.55	9.59
港区	19.48	9.09	荒川区	10.34	4.82
新宿区	18.04	8.42	板橋区	31.90	14.88
文京区	11.44	5.34	練馬区	47.00	21.93
台東区	10.00	4.67	足立区	53.25	24.84
墨田区	13.82	6.45	葛飾区	33.90	15.82
江川区	30.23	14.10	江戸川区	45.06	21.02
品川区	16.24	7.58	市部	724.20	337.89
目黒区	14.41	6.72	郡部	437.10	203.94
大田区	45.51	21.23	島部	403.08	188.06
世田谷区	58.81	27.44			
渋谷区	15.11	7.05			

資料；建設省国土地理院

第3表 地 目 別 土 地 面 積

(単位=ヘクタール)

年 次	総 数	宅 地				
		総 数	商業地区	工業地区	住宅地区	そ の 他
昭和 44 年	4,000.0	3,080.8	90.5	—	2,781.3	209.0
45	3,984.7	3,098.8	98.6	—	3,000.2	—
46	3,968.05	3,136.24	99.26	—	3,036.98	—
47	3,953.86	3,173.79	97.98	—	3,075.81	—
48	3,937.70	3,186.63	104.78	—	3,081.85	—

資料；主税局資産部

注・本表の数字は固定資産税の対象となる評価面積であり、寺・学校用地は含まれていない。雑種地とは、運動場・

第4表 農 地 の 転 用 状 況

(単位 面積=平方メートル)

年 次	総 数		住 宅 (自宅)		分譲地造成・建 売住宅		貸家・アパー ト・共同住宅		社宅・社員寮	
	件 数	面 積	件数	面 積	件数	面 積	件数	面 積	件数	面 積
昭和 43 年	472	198,666	194	58,245	11	9,887	102	47,748	23	16,373
44	430	294,270	170	43,005	16	10,353	96	153,360	20	12,841
45	399	175,467	154	38,559	7	4,862	95	58,392	16	6,632
46	436	197,374	200	46,558	8	9,875	51	35,060	28	16,035
47	614	273,815	293	76,810	35	33,470	80	52,312	38	22,642
5年間累計	2,351	1,139,592	1,011	263,177	77	68,447	424	346,872	125	74,523

資料；農業委員会

注・農地法第4条・5条該当分の数字である。

第5表 気 象 概 況

(単位 風速=m/5 気温=°C 湿度=% 降水量=mm)

年次・月次	天 気 日 数				日 照		風 速	
	快 晴	曇 天	雨	雪	日照時間	日照率	平 均	最大風速
昭和 43 年	61	180	124	9	1,938.5	44	3.7	19.7
44	54	188	120	19	1,837.9	41	3.8	19.5
45	61	185	101	13	1,790.7	40	3.7	20.3
46	69	176	107	9	1,863.1	42	3.7	15.5
47	55	178	110	9	2,071.7	47	4.0	22.7
1 月	8	11	8	2	156.4	51	3.7	15.0
2	5	15	13	7	112.6	36	4.1	14.2
3	7	8	9	—	207.7	56	4.9	19.0
4	3	14	15	—	181.4	46	4.3	14.7
5	4	19	13	—	207.1	48	4.6	18.3
6	1	23	10	—	155.7	36	3.9	14.5
7	—	22	13	—	167.0	38	4.9	14.7
8	6	14	5	—	242.0	58	4.8	15.0
9	3	17	9	—	171.1	46	3.3	22.7
10	1	16	4	—	149.4	43	3.5	12.0
11	7	11	5	—	159.7	52	3.1	14.0
12	10	8	6	—	161.6	54	3.1	12.3

資料；東京管区气象台・気象庁地震課

注・気温と降水量については、世田谷観測所の観測により他については、東京管区气象台・気象庁地震課による。

昭和44～48年各年1月1日

田	畑	山林	原野	池沼	雑種地	免税点以下
57.5	580.8	46.4	0.1	1.0	211.0	22.4
54.8	561.5	45.5	0.1	1.1	204.1	18.8
51.39	517.15	40.73	0.0	1.26	205.11	16.08
29.24	489.02	39.70	0.09	1.26	209.61	11.15
30.07	472.95	38.09	0.09	1.35	208.52	17.47

ゴルフ場・鉄軌道用地・高圧鉄塔敷地等をいう。

車庫物置・駐車場		事務所・店舗		敷地拡充		倉庫・材料置場		公共施設		私道道路		その他	
件数	面積	件数	面積	件数	面積	件数	面積	件数	面積	件数	面積	件数	面積
34	17,506	12	5,548	30	9,657	19	9,865	15	14,010	27	3,947	5	5,879
29	20,272	17	9,210	22	13,650	16	11,561	10	8,237	15	1,481	19	10,301
23	9,823	19	10,176	21	1,722	15	9,144	6	5,155	22	2,086	21	28,919
19	9,839	31	32,917	39	3,567	11	10,922	4	5,347	38	4,778	7	22,477
25	17,753	38	19,305	47	6,408	19	22,234	2	3,033	22	2,235	15	17,610
130	75,193	117	77,156	159	35,004	80	63,726	37	35,782	124	14,527	67	85,183

昭和43～47年

気 温			湿 度		降 水 量		地 震 回 数	
平 均	最高気温平均	最低気温平均	平 均	最小湿度	総 量	最大日量	有 感	無 感
19.7	19.8	10.6	63	14	1,557	76	29	496
15.1	19.6	10.5	63	15	1,420	59	32	385
14.8	19.4	10.2	64	14	1,272	85	23	257
15.1	19.5	10.5	64	10	1,422	111	34	283
15.8	20.3	11.2	64	14	1,823	178	41	357
6.4	11.1	1.6	59	28	116	75	3	25
5.0	8.8	1.2	58	18	151	64	4	26
9.3	14.4	4.1	54	21	51	19	6	50
13.5	18.4	8.6	66	16	182	38	—	30
18.8	23.6	13.9	65	14	141	53	2	20
21.8	26.0	17.5	71	26	112	29	—	26
25.9	29.5	22.1	76	38	389	143	1	15
27.2	31.6	22.7	70	35	117	51	3	23
23.6	27.9	19.2	70	31	336	178	3	21
18.5	22.9	14.0	63	24	42	12	6	21
11.8	16.8	6.7	56	19	45	18	4	24
7.5	12.6	2.2	56	21	141	68	9	76