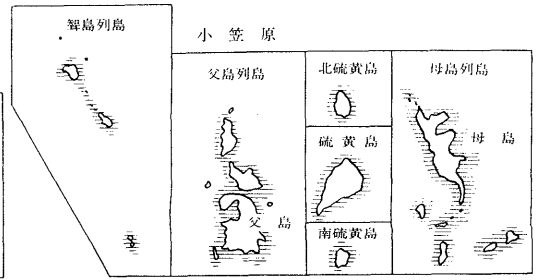
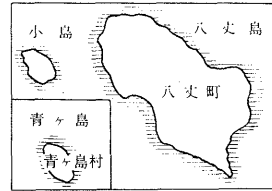
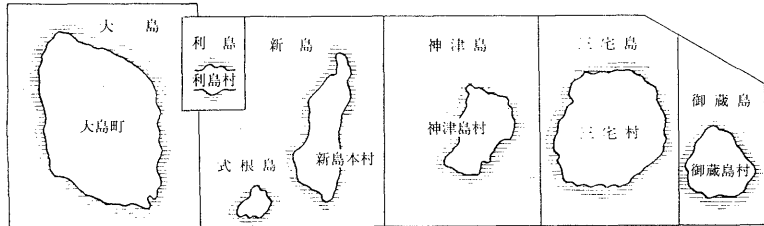
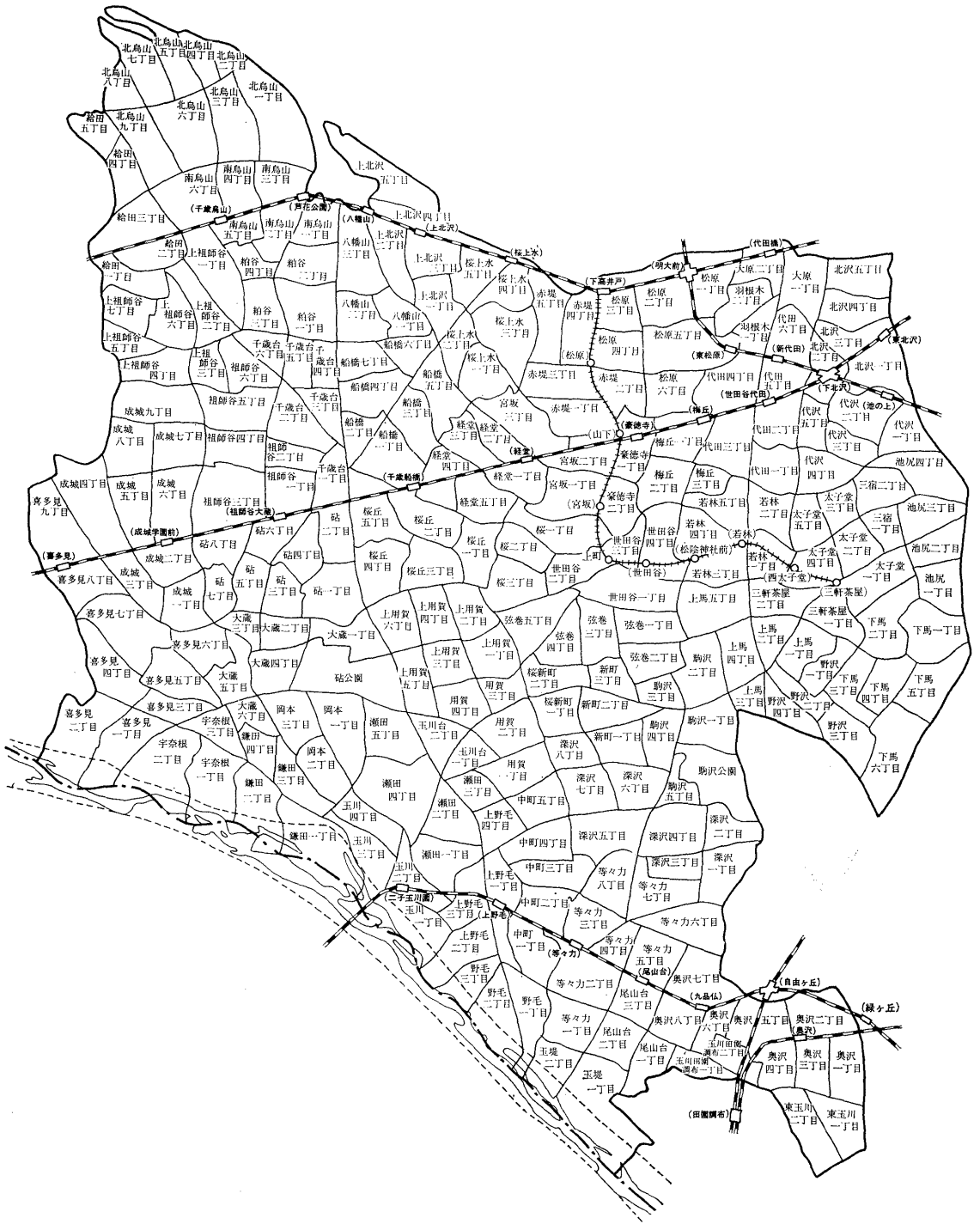


土 地 · 气 象

第1図 東京都全図



第2図 世田谷区全図



第 1 表 町 丁 別 面 積

(単位=平方キロメートル)

昭和48年1月1日

町	丁	面 積	千分比 (%)	町	丁	面 積	千分比 (%)
総	数	58.810	1,000.0	代	沢 1丁目	0.202	3.4
本	所 地 区	22.375	380.5		2丁目	0.267	4.5
池	尻 1丁目	0.199	3.4		3丁目	0.157	2.7
	2丁目	0.194	3.3		4丁目	0.225	3.8
	3丁目	0.218	3.7		5丁目	0.159	2.7
	4丁目	0.267	4.5	羽	根 木 1丁目	0.159	2.7
三	宿 1丁目	0.168	2.9		2丁目	0.183	1.1
	2丁目	0.194	3.3	大	原 1丁目	0.250	4.3
太	子 堂 1丁目	0.217	3.7		2丁目	0.190	3.2
	2丁目	0.185	3.1	北	沢 1丁目	0.266	4.5
	3丁目	0.171	2.9		2丁目	0.189	3.2
	4丁目	0.142	2.4		3丁目	0.154	2.6
	5丁目	0.153	2.6		4丁目	0.182	3.1
三	軒 茶 屋 1丁目	0.209	3.6		5丁目	0.212	3.6
	2丁目	0.276	4.7	松	原 1丁目	0.275	4.7
若	林 1丁目	0.172	2.9		2丁目	0.250	4.3
	2丁目	0.171	2.9		3丁目	0.210	3.6
	3丁目	0.166	2.8		4丁目	0.180	3.1
	4丁目	0.197	3.3		5丁目	0.294	5.0
	5丁目	0.150	2.6		6丁目	0.249	4.2
世	田 谷 1丁目	0.288	4.9	赤	堤 1丁目	0.287	4.9
	2丁目	0.166	2.8		2丁目	0.224	3.8
	3丁目	0.138	2.3		3丁目	0.232	4.0
	4丁目	0.195	3.3		4丁目	0.241	4.1
桜	1丁目	0.243	4.1		5丁目	0.185	3.1
	2丁目	0.163	2.8	上	北 沢 1丁目	0.246	4.2
	3丁目	0.233	4.0		2丁目	0.236	4.0
弦	巻 1丁目	0.282	4.8		3丁目	0.186	3.2
	2丁目	0.251	4.3		4丁目	0.191	3.2
	3丁目	0.205	3.5		5丁目	0.206	3.5
	4丁目	0.227	3.9	桜	上 水 1丁目	0.221	3.8
	5丁目	0.246	4.2		2丁目	0.168	2.9
豪	徳 寺 1丁目	0.204	3.5		3丁目	0.231	3.9
	2丁目	0.212	3.6		4丁目	0.206	3.5
梅	丘 1丁目	0.213	3.6		5丁目	0.211	3.6
	2丁目	0.202	3.4	下	馬 1丁目	0.237	4.0
	3丁目	0.125	2.1		2丁目	0.279	4.7
代	田 1丁目	0.216	3.7		3丁目	0.199	3.4
	2丁目	0.199	3.4		4丁目	0.199	3.4
	3丁目	0.268	4.6		5丁目	0.228	3.9
	4丁目	0.290	4.9	野	沢 6丁目	0.305	5.2
	5丁目	0.189	3.2		1丁目	0.165	2.8
	6丁目	0.197	3.3		2丁目	0.143	2.4
経	堂 1丁目	0.218	3.7		3丁目	0.263	4.5
	2丁目	0.170	2.9		4丁目	0.126	2.1
	3丁目	0.175	3.0	上	馬 1丁目	0.165	2.8
	4丁目	0.217	3.7		2丁目	0.174	3.0
	5丁目	0.230	3.9		3丁目	0.086	1.5
宮	坂 1丁目	0.275	4.7		4丁目	0.211	3.6
	2丁目	0.194	3.3		5丁目	0.239	4.1
	3丁目	0.237	4.0	駒	沢 1丁目	0.234	4.0
桜	丘 1丁目	0.254	4.3		2丁目	0.266	4.5
	2丁目	0.201	3.4	玉	川 地 区	15.968	271.5
	3丁目	0.222	3.8	東	玉 川 1丁目	0.240	4.1
	4丁目	0.284	4.8		2丁目	0.248	4.2
	5丁目	0.254	4.3	奥	沢 1丁目	0.297	5.0

第1表のつづき

町	丁	面積	千分比 (%)	町	丁	面積	千分比 (%)
奥	沢 2丁目	0.254	4.3	駒	沢 5丁目	0.132	2.2
〃	〃 3丁目	0.201	3.4	〃	〃 公 1丁目	0.337	5.7
〃	〃 4丁目	0.134	2.3	深	〃 〃 2丁目	0.230	3.9
〃	〃 5丁目	0.217	3.7	〃	〃 〃 3丁目	0.183	3.1
〃	〃 6丁目	0.190	3.2	〃	〃 〃 4丁目	0.143	2.4
〃	〃 7丁目	0.270	4.6	〃	〃 〃 5丁目	0.280	4.8
〃	〃 8丁目	0.153	2.6	〃	〃 〃 6丁目	0.291	4.9
玉川	田園調布 1丁目	0.174	3.0	〃	〃 〃 7丁目	0.225	3.8
〃	〃 2丁目	0.134	2.3	〃	〃 〃 8丁目	0.235	4.0
等	々 力 1丁目	0.278	4.7	〃	〃 〃 1丁目	0.136	2.3
〃	〃 2丁目	0.262	4.5	新	町 1丁目	0.202	3.4
〃	〃 3丁目	0.199	3.4	〃	〃 2丁目	0.192	3.3
〃	〃 4丁目	0.142	2.4	〃	〃 3丁目	0.132	2.2
〃	〃 5丁目	0.210	3.6	桜	新 町 1丁目	0.212	3.6
〃	〃 6丁目	0.245	4.2	〃	〃 2丁目	0.192	3.3
〃	〃 7丁目	0.220	3.7	砧	地 区	20.467	348.0
〃	〃 8丁目	0.216	3.7	成	城 1丁目	0.260	4.4
玉	堤 1丁目	0.413	7.0	〃	〃 2丁目	0.272	4.6
〃	〃 2丁目	0.213	3.6	〃	〃 3丁目	0.242	4.1
尾	山 台 1丁目	0.134	2.3	〃	〃 4丁目	0.284	4.8
〃	〃 2丁目	0.196	3.3	〃	〃 5丁目	0.222	3.8
〃	〃 3丁目	0.173	2.9	〃	〃 6丁目	0.296	5.0
上	野 毛 1丁目	0.226	3.8	〃	〃 7丁目	0.217	3.7
〃	〃 2丁目	0.224	3.8	〃	〃 8丁目	0.220	3.7
〃	〃 3丁目	0.159	2.7	〃	〃 9丁目	0.246	4.2
〃	〃 4丁目	0.209	3.6	上	祖 師 谷 1丁目	0.208	3.5
野	〃 1丁目	0.227	3.9	〃	〃 2丁目	0.290	4.9
〃	〃 2丁目	0.309	5.3	〃	〃 3丁目	0.181	3.1
〃	〃 3丁目	0.186	3.2	〃	〃 4丁目	0.236	4.0
中	町 1丁目	0.153	2.6	〃	〃 5丁目	0.149	2.5
〃	〃 2丁目	0.259	4.4	〃	〃 6丁目	0.149	2.5
〃	〃 3丁目	0.192	3.3	〃	〃 7丁目	0.138	2.3
〃	〃 4丁目	0.212	3.6	祖	師 谷 1丁目	0.172	2.9
〃	〃 5丁目	0.201	3.4	〃	〃 2丁目	0.136	2.3
上	用 賀 1丁目	0.203	3.5	〃	〃 3丁目	0.297	5.1
〃	〃 2丁目	0.221	3.8	〃	〃 4丁目	0.215	3.7
〃	〃 3丁目	0.154	2.6	〃	〃 5丁目	0.231	3.9
〃	〃 4丁目	0.220	3.7	〃	〃 6丁目	0.228	3.9
〃	〃 5丁目	0.216	3.7	千	歳 台 1丁目	0.163	2.8
〃	〃 6丁目	0.240	4.1	〃	〃 2丁目	0.254	4.3
用	賀 1丁目	0.253	4.3	〃	〃 3丁目	0.138	2.3
〃	〃 2丁目	0.287	4.9	〃	〃 4丁目	0.156	2.7
〃	〃 3丁目	0.160	2.7	〃	〃 5丁目	0.147	2.5
〃	〃 4丁目	0.221	3.8	〃	〃 6丁目	0.142	2.4
玉	川 1丁目	0.303	5.2	船	橋 1丁目	0.259	4.4
〃	〃 2丁目	0.176	3.0	〃	〃 2丁目	0.136	2.3
〃	〃 3丁目	0.273	4.6	〃	〃 3丁目	0.175	3.0
〃	〃 4丁目	0.182	3.1	〃	〃 4丁目	0.222	3.8
瀬	田 1丁目	0.277	4.7	〃	〃 5丁目	0.219	3.7
〃	〃 2丁目	0.214	3.6	〃	〃 6丁目	0.149	2.5
〃	〃 3丁目	0.125	2.1	〃	〃 7丁目	0.180	3.1
〃	〃 4丁目	0.282	4.8	八	幡 山 1丁目	0.169	2.9
〃	〃 5丁目	0.246	4.2	〃	〃 2丁目	0.208	3.5
玉	川 台 1丁目	0.103	1.8	〃	〃 3丁目	0.271	4.6
〃	〃 2丁目	0.212	3.6	粕	谷 1丁目	0.247	4.2
駒	沢 3丁目	0.132	2.2	〃	〃 2丁目	0.239	4.1
〃	〃 4丁目	0.176	3.0	〃	〃 3丁目	0.200	3.4

第1表のつづき

町	丁	面積	千分比(%)	町	丁	面積	千分比(%)	
粕給	谷田 4丁目	0.128	2.2	喜多見	8丁目	0.172	2.9	
	1丁目	0.182	3.1		9丁目	0.320	5.5	
	2丁目	0.129	2.2		字奈根 1丁目	0.353	6.0	
	3丁目	0.213	3.6		2丁目	0.371	6.3	
	4丁目	0.223	3.8		3丁目	0.126	2.1	
南	鳥山 5丁目	0.134	2.3	鎌田	1丁目	0.417	7.1	
	1丁目	0.183	3.1		2丁目	0.257	4.4	
	2丁目	0.215	3.7		3丁目	0.233	4.0	
	3丁目	0.134	2.3		4丁目	0.143	2.4	
	4丁目	0.186	2.9	岡本 1丁目	0.252	4.3		
北	鳥山 5丁目	0.153	2.6		2丁目	0.261	4.4	
	6丁目	0.206	3.5		3丁目	0.235	4.0	
	1丁目	0.296	5.0	大蔵	1丁目	0.206	3.5	
	2丁目	0.126	2.1		2丁目	0.168	2.9	
	3丁目	0.234	4.0		3丁目	0.116	2.0	
		4丁目	0.196	3.3		4丁目	0.185	3.1
		5丁目	0.188	3.2		5丁目	0.248	4.2
		6丁目	0.228	3.9	砧	6丁目	0.159	2.7
	7丁目	0.230	3.9	1丁目		0.255	4.3	
	8丁目	0.222	3.8		2丁目	0.152	2.6	
喜多見	9丁目	0.221	3.8		3丁目	0.191	3.2	
	1丁目	0.245	4.2		4丁目	0.198	3.4	
	2丁目	0.276	4.7		5丁目	0.170	2.9	
	3丁目	0.182	1.3		6丁目	0.173	2.9	
	4丁目	0.271	4.6		7丁目	0.159	2.7	
	5丁目	0.228	3.9	砧公	8丁目園	0.204	3.5	
	6丁目	0.129	2.2			0.538	9.2	
	7丁目	0.302	1.5					

第2表 東京都地域別面積

(単位=平方キロメートル)

昭和46年10月1日

地域	面積	千分比(%)	地域	面積	千分比(%)	
総数	2,141.11	1,000.00	中野区	15.73	7.35	
区部	577.09	269.53	杉並区	33.54	15.66	
千代田区	代田区	11.52	5.38	豊島区	13.01	6.08
	中央区	10.05	4.69	北川区	20.55	9.60
	港南区	19.48	9.10	荒川区	10.34	4.83
	新文京区	18.04	8.43	板橋区	31.90	14.90
	文京区	11.44	5.34	練馬区	47.00	21.95
台東区	東区	10.00	4.67	足立区	53.25	24.87
	墨江	13.82	6.45	葛飾区	33.90	15.83
	江品	28.88	13.49	戸川	45.06	21.05
	品目	16.24	7.58	市部	665.38	310.76
	目黒	14.41	6.73	郡部	495.56	231.45
大田区	田谷	45.01	21.02	島部	403.08	188.26
	世田谷	58.81	27.47			
	渋谷	15.11	7.06			

資料：都総務局行政部

第3表 地 目 別 土 地 面 積

(単位=ヘクタール)

年 次	総 数	宅 地				
		総 数	商業地区	工業地区	住宅地区	そ の 他
昭和 43 年	4,014.6	3,068.5	91.6	—	2,773.8	203.1
44	4,000.0	3,080.8	90.5	—	2,781.3	209.0
45	3,984.7	3,098.8	98.6	—	3,000.2	—
46	3,968.05	3,136.24	99.26	—	3,036.98	—
47	3,953.86	3,173.79	97.98	—	3,075.81	—

資料；都統計部「東京都統計年鑑」

注・本表の数字は固定資産税の対象となる評価面積であり、寺・学校用地は含まれていない。雑種地とは、運動場・

第4表 農 地 の 転 用 状 況

(単位 面積=平方メートル)

年 次	総 数		住 宅 (自宅)		分譲地造成・建 売住宅		貸家・アパート ・共同住宅		社宅・社員寮	
	件 数	面 積	件数	面 積	件数	面 積	件数	面 積	件数	面 積
昭和 42 年	430	201,533	208	61,483	9	2,490	76	34,234	18	10,463
43	472	198,666	194	58,245	11	9,887	102	47,748	23	16,373
44	430	294,270	170	43,005	16	10,353	96	153,360	20	12,841
45	399	175,467	154	38,559	7	4,862	95	58,392	16	6,632
46	436	197,374	200	46,558	8	9,875	51	35,060	28	16,035
5年間累計	2,167	1,067,310	926	247,850	51	37,467	420	328,794	105	62,344

資料；農業委員会

注・農地法第4条・第5条該当分の数字である。

第5表 気 象 概 況

(単位 風速=m/s 気温=°C 湿度=%降水量=mm)

年次・月次	天 気 日 数				日 照		風 速	
	快 晴	曇 天	雨	雪	日照時間	日照率	平 均	最大風速
昭和 42 年	70	178	132	13	1,986.6	45	3.7	19.7
43	1	180	124	9	1,938.5	44	3.7	19.7
44	54	188	120	19	1,837.9	41	3.8	19.5
45	61	185	101	13	1,790.7	40	3.7	20.3
46	69	176	107	9	1,863.1	42	3.7	15.6
1 月	10	6	5	3	181.6	59	4.0	12.3
2	6	13	6	5	148.9	49	3.9	11.5
3	12	7	5	1	203.3	55	4.2	14.3
4	3	16	9	—	164.5	42	4.3	17.2
5	3	19	11	—	168.9	39	3.6	16.5
6	—	24	11	—	106.0	24	3.1	13.5
7	1	21	11	—	161.1	36	3.7	13.3
8	1	12	8	—	203.1	49	4.2	16.2
9	1	23	16	—	77.5	21	3.7	15.3
10	6	18	16	—	121.1	35	3.2	10.5
11	13	9	6	—	154.7	50	2.9	10.7
12	13	8	3	—	172.4	52	3.5	15.0

資料；東京管区気象台

注・気温と降水量については世田谷観測所の観測により、他については東京管区気象台の観測による。

昭和43～47年各年1月1日

田	畑	山林	原野	池沼	雑種地	免税点以下
58.3	600.9	47.3	0.1	1.0	211.9	26.7
57.5	580.8	46.4	0.1	1.0	211.0	22.4
54.8	561.5	45.5	0.1	1.1	204.1	18.8
51.39	517.15	40.73	0.09	1.26	205.11	16.08
29.24	489.02	39.70	0.09	1.26	209.61	11.15

ゴルフ場・鉄軌道用地・高圧鉄塔敷地等をいう。

昭和42～46年

車庫・物置・駐車場		事務所・店舗		敷地拡充		倉庫・材料置場		公共施設		私道道路		その他	
件数	面積	件数	面積	件数	面積	件数	面積	件数	面積	件数	面積	件数	面積
22	14,764	25	12,202	20	8,967	9	6,629	5	4,296	21	2,137	17	43,868
34	17,506	12	5,548	30	9,657	19	9,865	15	14,010	27	3,947	5	5,879
29	20,272	17	9,210	22	13,650	16	11,561	10	8,237	15	1,481	19	10,301
23	9,823	19	10,176	21	1,722	15	9,144	6	5,155	22	2,086	21	28,916
19	9,839	31	32,917	39	3,567	11	10,922	4	5,347	38	4,778	7	22,477
127	72,204	104	70,053	132	37,563	70	48,121	40	37,045	123	14,429	69	111,441

昭和42～46年

気 温			湿 度		降 水 量		地 震 回 数	
平 均	最高気温平均	最低気温平均	平 均	最小湿度	総 量	最大日量	有 感	無 感
15.3	20.1	10.5	62	11	1,116	73	26	311
19.7	19.8	10.6	63	14	1,557	76	29	496
15.1	19.6	10.5	63	15	1,420	59	32	385
14.8	19.4	10.2	64	14	1,272	85	23	257
15.1	19.5	10.5	64	10	1,422	111	34	283
4.6	9.4	-0.3	49	20	35	13	8	23
5.2	10.0	0.3	54	17	45	10	3	14
7.7	12.9	2.5	53	17	92	31	4	20
13.2	17.8	8.5	64	10	123	34	1	19
18.0	22.6	13.4	70	26	102	41	—	27
21.9	25.7	18.0	73	35	102	16	6	29
26.4	30.4	22.3	73	47	107	20	3	44
27.6	31.8	23.4	72	39	186	111	3	19
21.7	25.3	18.1	77	33	287	86	3	32
15.6	19.5	11.7	71	26	261	50	3	20
11.6	16.5	6.6	60	21	29	13	—	22
7.3	12.6	2.0	55	19	53	43	—	14