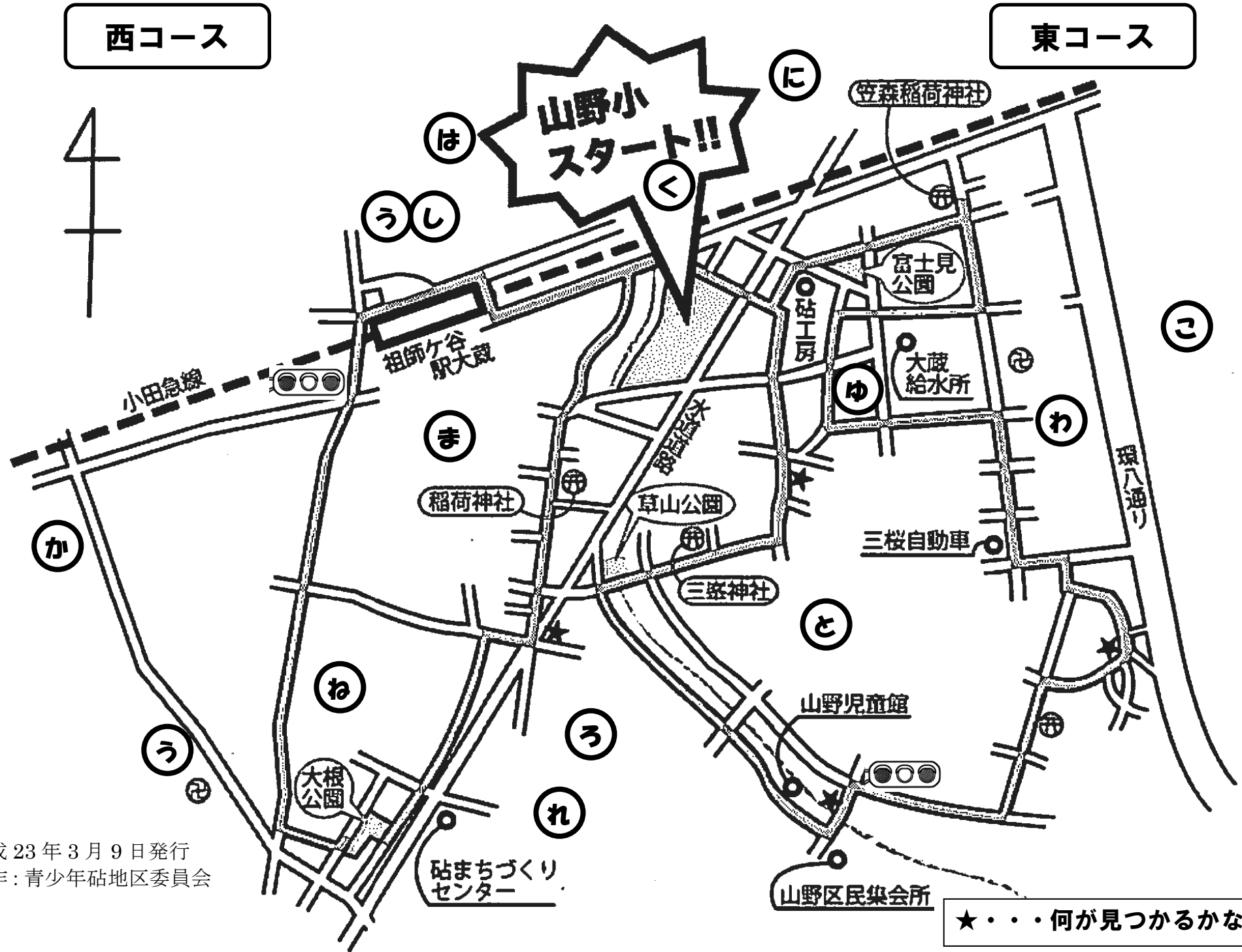


西コース

東コース



平成 23 年 3 月 9 日発行
製作：青少年砧地区委員会

★・・・何が見つかるかな？！

「きぬた地区かるた」で歩く、 砧ウォーキングマップ～その1

～～山野小学校ルート～～

☆☆東ルート☆☆☆



区内では マンモス校だ 山野小

区内指折りの児童数を誇る山野小学校。さあ、ここから水道道路を渡って東ルートへ出発！水道道路を渡るときは車に気をつけて！（砧6-7-1）



にぎやかに 砧工房 蔵まつり

蔵まつりは、毎年10月、三峯神社の祭礼と同じ日に行われます。この先、富士見公園ぞいに坂をのぼって、バス停や公園の名前にもなっている笠森稲荷神社に…（砧4-32-14）



ここが大蔵給水所 標高世田谷 第1位

標高は53,6メートル。世田谷最高地点です。（砧2-8-1）



ゆうゆうと 丹沢連峰 砧富士

砧、岡本、大蔵の各所にある富士山ビューポイントのひとつ。この辺りも、知る人ぞ知る、絶景ポイントです。（砧4-26）



輪になって 砧音頭で スーイスイ

♪春は桜のその下で砧音頭を踊ろうよ…砧音頭の作曲者、植木等さんのご自宅はこの辺にありました。



土地育ち 昔を守る 三峯神社

初詣、初参り、10月の例大祭に七五三など、地元の人々に親しまれています。二月には「昔遊び」のイベントも…さて、ここから先は、山野小学校の通学路。ゴールはもうすぐ！（砧4-6）



★★★西ルート★★★

区内では マンモス校だ 山野小

西ルートは、一度城山通りを左に出て、すぐの一方通行路を左に入ります。（砧6-7-1）



満開の 椿稲荷の ヤブツバキ

正式には西山野稲荷だそうです。御神木のヤブツバキの花の身頃は2月から4月です。（砧6-3）



六差路に こちらは江戸と 道しるべ

多くの車が行き交う六差路の傍らに、見落とされがちな古い石碑があります。彫られた文字が読めるかな？六差路を右に曲がって、最初の細い道を左へ…水道道路越しに砧まちづくりセンターが見えます。（砧5-10）




LET'S 加入 地域の絆 町会・自治会

地域の絆作りに貢献。ここが要の砧まちづくりセンターです。「きぬた地区かるた」もここで誕生しました。



寝そべるよ 大きな大根 公園に

とにかく大きい、登ってもよし、またがってもよし、大きな大根が横たわっています。ここで、公園を横切って進むと、周辺にはぶどう園やイチゴ畑などがあります。（砧5-15-14）




ウルトラマン 砧のまちを 守ってる

畑の間を抜けて、祖師谷南商店街の通りにでます。左を振り返ると、道の上には空飛ぶウルトラマンが…（砧5-17辺り）



買い物に いつも砧の エコバッグ

買い物にはエコバッグを忘れずに。砧地区オリジナルエコバッグは2008年に作られました。



ウルトラマン 砧のまちを 守ってる

さあ、祖師ヶ谷大蔵駅の駅前広場（北側ロータリー）までくると、ウルトラマンの像が建っています。（祖師谷1-7）



知ってるかい 砧生まれの ウルトラマン

ここでウルトラマンと記念撮影はいかが？駅の北側をまわって、線路をくぐると再び城山通りです。（砧7-4）



はなみずき やさしく揺れる 城山どおり

城山通りの両側には、はなみずきが植えられています。白とピンクの花の見ごろは4月～5月。秋には真っ赤な実と紅葉が楽しめます。はなみずきの歩道を緩々と下れば、もうすぐゴールの山野小学校！

『きぬた地区かるた』で歩く、砧ウォーキングはいかがでしたか？足に自信のある方は、東西両コースを合体させてもよし、ご自分だけのオリジナルコースを巡ってもよし…あなたの知らなかった砧がみつかりましたか？とにかく、これであなとも、『砧地元スペシャリスト』ですね！

（地図とコース案内 青少年砧地区委員会制作）