


2次 	希望丘複合施設(区民集会所)	船橋6-25-1
	山野小学校	砧6-7-1
	池尻区民集会所	池尻3-27-21
	桜木中学校	桜1-48-15
	経堂地区会館	経堂3-37-13
	下馬地区会館	下馬4-13-4
	上馬地区会館	上馬4-10-17
	北沢タウンホール	北沢2-8-18
	松沢区民集会所	赤堤5-31-5
	九品仏小学校	奥沢8-12-1
	尾山台小学校	尾山台3-11-1
	尾山台中学校	尾山台3-27-23
	玉川小学校	中町2-29-1
	瀬田小学校	瀬田2-15-1
	瀬田中学校	瀬田2-17-1
	明正小学校	成城3-3-1
	砧中学校	成城1-10-1
	成城ホール	成城6-2-1
	砧小学校	喜多見6-9-1
	区立総合運動場体育館	大蔵4-6-1
区立大蔵第二運動場体育館	大蔵4-7-1	
上北沢区民センター	上北沢3-8-9	
上祖師谷地区会館	上祖師谷4-5-6	
烏山区民センター	南烏山6-2-19	

中小河川洪水浸水想定区域

中小河川の氾濫による浸水が想定される区域のみを示しています。(野川、仙川、丸子川、谷沢川、呑川)

土砂災害のおそれがある地域


土砂災害特別警戒区域  レッドゾーン

土砂災害警戒区域  イエローゾーン


浸水の深さ

水の深さ5.0m以上	
水の深さ3.0m~5.0m	
水の深さ2.0m~3.0m	
水の深さ1.0m~2.0m	
水の深さ0.5m~1.0m	
水の深さ0.1m~0.5m	

浸水の深さの目安




5.0m	2階部分まで浸水する深さ
3.0m	1階天井をこえて浸水する深さ
2.0m	1階の軒下までつかる程度
1.0m	1階の床上までつかる程度
0.5m	1階の床下までつかる程度
0.1m	




野川・仙川洪水時避難所一覧(※注意)

(※注意) 多摩川の洪水氾濫のおそれがなく、野川・仙川の洪水氾濫のおそれがある場合に限定して開設する避難所です。状況に応じて開設します。

避難所名	所在地
 野川・仙川洪水限定	砧南中学校 鎌田3-13-20
	駒澤大学玉川校舎(第一体育館) 宇奈根1-1-1

一時避難施設(車中避難)(※注意)

(※注意) 世田谷区との協定に基づき、以下の施設は車中避難ができる一時避難施設として開放する場合があります。開設期間は、事業所の休業開始時から営業再開時までおおむね2日以内です。

施設名	所在地
 玉川高島屋S・Cガーデンアイランド	瀬田2-32-14
ニトリ環八用賀店	玉川台2-33-1

水害時避難所(第1次)	
水害時避難所(第2次)	
野川・仙川洪水時避難所	
一時避難施設(車中避難)	
総合支所・分庁舎	
出張所・まちづくりセンター	
区民会館・区民センター	
地区会館・区民集会所	
河川	
アンダーパス・地下街	