


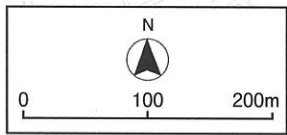
「ウルトラマンと一緒に祖師谷」を

ある 歩 き ぬ た

- みどころ ● その他の施設
- 花や樹木のみどころ ● 学校
- 公園・緑地 ● バス停
- だれでもトイレ ● 交番
- 公共施設 ● 郵便局
- お寺 ● 神社
- 階段 ● 坂道
- 健康遊具 ● 世田谷百景
- 世田谷百景 ● 地域風景資産
- たぬきの案内板 ● あかちゃんスペース (授乳希望者対応施設)
- 富士山ビューポイント ● ※富士山を望めるポイントです。
- 要注意



※音声コードがついています。専用の装置で読み取り、音声で聞くことができます。



印のところに案内板が500mごとに設置してあります。



そしがやいろはがるた (抜粋)

区立祖師谷小学校の開校70周年(平成24年度)を機に、安全・安心な住みよいまちで、子どもたちがのびのびと健やかに育つようにと作られました。

|   |                    |
|---|--------------------|
| る | ルーツあり縄文時代の遺跡発掘     |
| つ | つりがね池 ぼくらのまちの世田谷百景 |
| お | おなが飛ぶ祖師谷団地のけやきの木   |
| て | 手あそび川仙川の川辺の散歩口ずさむ  |
| き | 桐の木が駅でみんなにこあいさつ    |
| せ | 仙川でかもの親子が散歩中       |

つりがね池から仙川コース (全長約2.6km)

つりがね池公園

バナナ 1.3本相当

つりがね池、都立祖師谷公園、祖師谷観音堂などを散策しながら、仙川を通るコースです。祖師谷公園や仙川沿いで桜が楽しめます。仙川のせせらぎの音を聴きながら野鳥と出会うこともできます。




緑多き祖師谷コース (全長約1.7km)

のどかな農園風景が広がります

バナナ 0.9本相当

祖師ヶ谷大蔵駅のウルトラマンのシンボル像からスタート、緑が多く畑も見られる道を通り、ケヤキ並木を横切り、祖師谷神社からつりがね池へのコースです。



祖師ヶ谷大蔵駅前の看板