


「みどりの住宅街と国分寺崖線」を

ある 歩 き ぬ た

- みどころ
- 公共施設
- 郵便局
- 健康遊具
- 花や緑のみどころ
- その他の施設
- 消防署
- 世田谷百景
- 公園・緑地
- 学校
- お寺
- 富士山ビューポイント
- だれでもトイレ
- バス停
- 神社
- ※富士山を望めるポイントです。
- 交番
- 階段



※音声コードがついています。専用の装置で読み取り、音声で聞くことができます。

閑静な住宅街とみつ池コース (全長約 3.2km)



成城みつ池北緑地 成城三丁目 なかんだの坂市民緑地

成城の閑静な住宅街を通り、(一財)世田谷トラストまちづくりビジターセンター、神明の森みつ池特別保護区、喜多見不動、なかんだの坂、不動橋を通るコースです。野川ではカワセミやコサギなどの野鳥に出会うことができます。点する市民緑地は緑も豊かで、富士山ビューポイントも沢山あります。 ※市民緑地は入れる時間に制限があります。

古きよき成城を歩くコース (全長約 2.6km)




成城学園の池 成城の桜並木

小田急線の北側の仙川や成城学園に沿って桜並木を通り、祖師谷観音堂を通り、世田谷百景の成城の桜並木を通って、成城学園前駅までのコースです。素敵な洋館や立派な庭園を持つ和風建築、道路の隅切りやヒマラヤ杉に、古きよき成城の住宅街をしのぶことができます。

仙川と桜コース (全長約 2.3km)

©TOHO CO.,LTD.



カルガモ 東宝スタジオ前のゴジラ

小田急線の南側の仙川の桜並木を通るコース。せせらぎの音を聞きながら、カルガモやコサギなど、身近に野鳥を観察できます。春には川面に覆いかぶさる桜が見事で、特に、夜桜ライトアップもある東宝スタジオ付近の桜は必見です。砵中学校には古墳群があります。



カワセミ



不動橋から見た富士山

国分寺崖線 (がいせん)とは立川市、国分寺市、小金井市等から連なる崖が「国分寺崖線」です。多摩川が10 万年以上かけて武蔵野台地を削り取ってできたものです。樹林や湧水等の豊かな自然環境が残り、「せたがやのみどりの生命線」とも言われる場所です。

国分寺崖線、緑と坂のコース (全長約 2.3km)



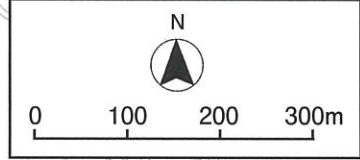
成城三丁目桜ともみじの並木 成城三丁目緑地

成城学園前駅より野川に向かい国分寺崖線の坂の多い地域を歩くコースです。坂の名前の由来を知ってから坂巡りをするのも楽しいです。坂の雑木林は、新緑からモミジまで四季を通して楽しむことができます。



どんぐり坂

- ※北から記載。坂は野川に向かって下っています。
- ①ビール坂/かつては、ビール会社のグラウンドに通じていた坂です。
 - ②かみの坂/野川への近道です。
 - ③なが坂/木が繁りうっそうとした坂、ホテルの名所のみつ池に通じてます。
 - ④不動坂/喜多見不動堂があるのでこの名がついています。
 - ⑤なかんだの坂/「なかの坂」「むかんでい坂」とも呼ばれています。
 - ⑥どんぐり(水道)坂/雑木林の中の土の道、水道管が埋まっています。
 - ⑦丸(クランク)坂/路面に丸印がついています。
 - ⑧お茶坂/江戸時代、この地の当主喜多見重勝の茶室があったそうです。
 - ⑨へび坂/へびのように細く曲がっているからという説と、へびが出るからという説とがあります。
 - ⑩病院坂/明治から大正にかけて医療施設がありました。



仙川の桜 (打越橋～石井戸橋)



コサギ

成城の坂道