

④ ライフライン・交通情報

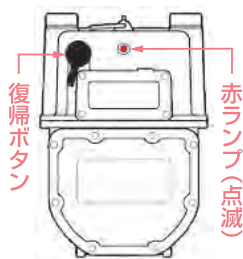
ライフライン情報

大地震が発生した際には、ライフラインの被災状況や復旧見通しについて、報道機関、行政機関、ライフライン各社から情報が提供されます。また、各総合支所からの情報提供のほか、広報車などにより直接地域でもお知らせします。

■ 地震の時のガスの取り扱い

地震で震度5強相当以上の揺れがあると、マイコンメーターが働いて自動的にガスがシャ断されます。

マイコンメーター復帰方法



① すべてのガス機器を止めます。



② [復帰ボタン]のキャップを左に回してはずします。



③ [復帰ボタン]をしっかり奥まで2秒間押し込み、ゆっくり手を離します。

④ 3分たったら、もう一度マイコンメーターをご確認ください。赤ランプの点滅が消えていたら、ガスが使えます。変わらないときは、もう一度①から作業をしてください。

⑤ [復帰ボタン]のキャップを元に戻してください。

※ 正常に復帰しない場合や、不明な点がある場合はガス事業者にご連絡ください。

交通情報

大震災発生後、道路は応急活動のための重要な役割を果たします。そのため、一般車両の通行禁止措置など各種利用制限が行われます。

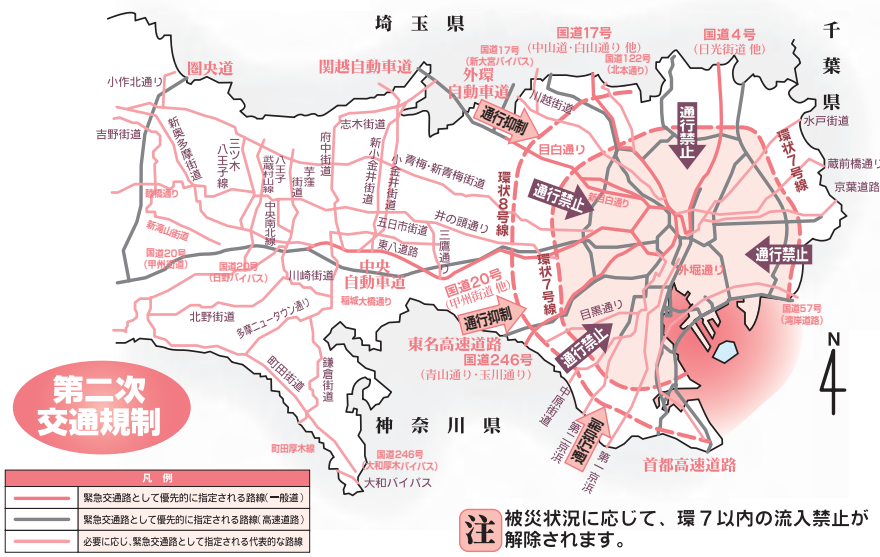
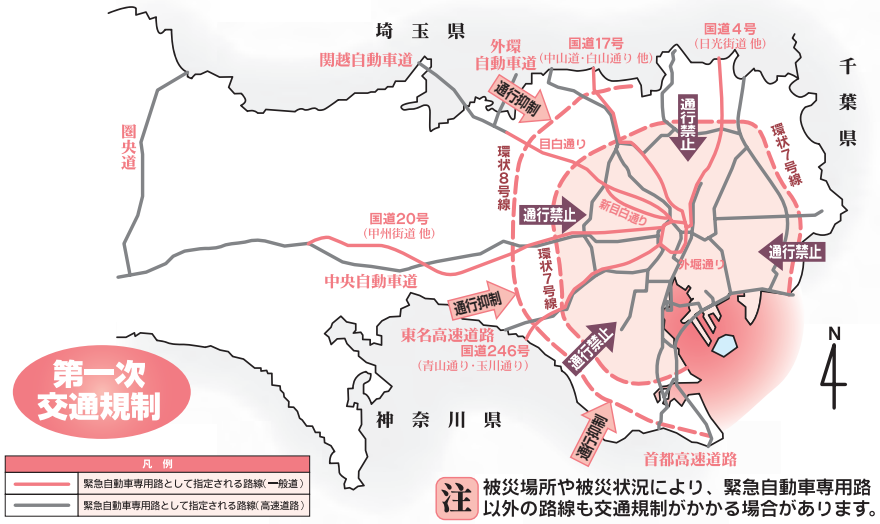
大震災(震度6弱以上)発生時の交通規制

大震災発生後は、緊急車両の通行の妨げになるので、避難に車は使わないようにしましょう。

■ 大震災発生後の行動

- ・ 高速道路、環状7号線内側の道路及び緊急交通路等から移動しましょう。
- ・ 環状7号線内側の道路を通行中の自動車(高速道路を降りた自動車も含まれます)は、速やかに道路外の場所に移動するか、環状7号線の外側に移動しましょう。
- ・ 緊急交通路等を通行中の自動車は、速やかに道路外の場所に移動するか、その他の道路に移動しましょう。
- ・ 特に、高速道路を含む7路線(高速道路、国道4号、国道17号、国道20号、国道246号、目白通り・新目白通り、外堀通り)は、地震発生直後から優先的に消防、警察、自衛隊等の緊急自動車専用の路線とされますので、速やかに移動しましょう。
- ・ 大地震発生の直後から、次のページの交通規制が行われます。

大地震発生時の交通規制図



⑤ 用語インデックス

い	一時滞在施設	P32	台風	P65	
か	街路消火器	P35	竜巻	P55	
	感震ブレーカー	P20	ち	地域防災計画	P26
き	帰宅困難者	P32		地区防災計画	P26
	帰宅困難者支援施設	P32	と	トイレ	P16-17
	帰宅支援ステーション	P34		土砂災害ハザードマップ	P54
	給水ステーション	P47		土のうステーション	P54-55
	今日からできる! マンション防災	P76		東京都防災アプリ	P75
	緊急医療救護所	P44	に	日常備蓄	P14
	緊急速報メール(エリアメール)	P74	ね	熱帯低気圧	P64
	緊急地震速報	P29	ひ	被害想定	P62
け	警戒レベル	P63		非常用食料	P15
	携帯トイレ	P16-17		非常用持ち出し袋	P18
こ	広域避難場所	P36-37,82-83		避難行動要支援	P24-25
	洪水・内水氾濫ハザードマップ	P54		避難所	P36
	交通規制	P79-80		避難情報	P57
	交通情報	P79		避難所運営訓練	P23
	国民保護	P66-70		避難所救護所	P44
さ	災害時お家生活のヒント	P76	ふ	風水害	P54-58
	災害ボランティア	P49-52	へ	ペットの避難	P41-42
	災害用伝言ダイヤル	P72	ほ	防災カード	P75
	災害用伝言板(web171)	P72		防災教室	P23
	災害用伝言板サービス	P73		防災行政無線	P74
	在宅避難	P12, P37-38		防災区民組織	P22
し	止水板	P55		防災訓練	P23
	指定避難所	P36-37,84-91		防災ポータル	P74
	消火用スタンドパイプ	P35		防災メモ	P94-95
	震災時区民行動マニュアル(マップ版)	P75		防災用品あっせん	P20
	震度	P61		ボランティアコーディネーター	P51
	Jアラート(全国瞬時警報システム)	P66	ま	マイコンメーター	P78
す	垂直避難	P58		マグニチュード	P61
	水平避難	P58	め	メール配信サービス	P74
た	耐震化支援	P13	り	罹災証明書	P42