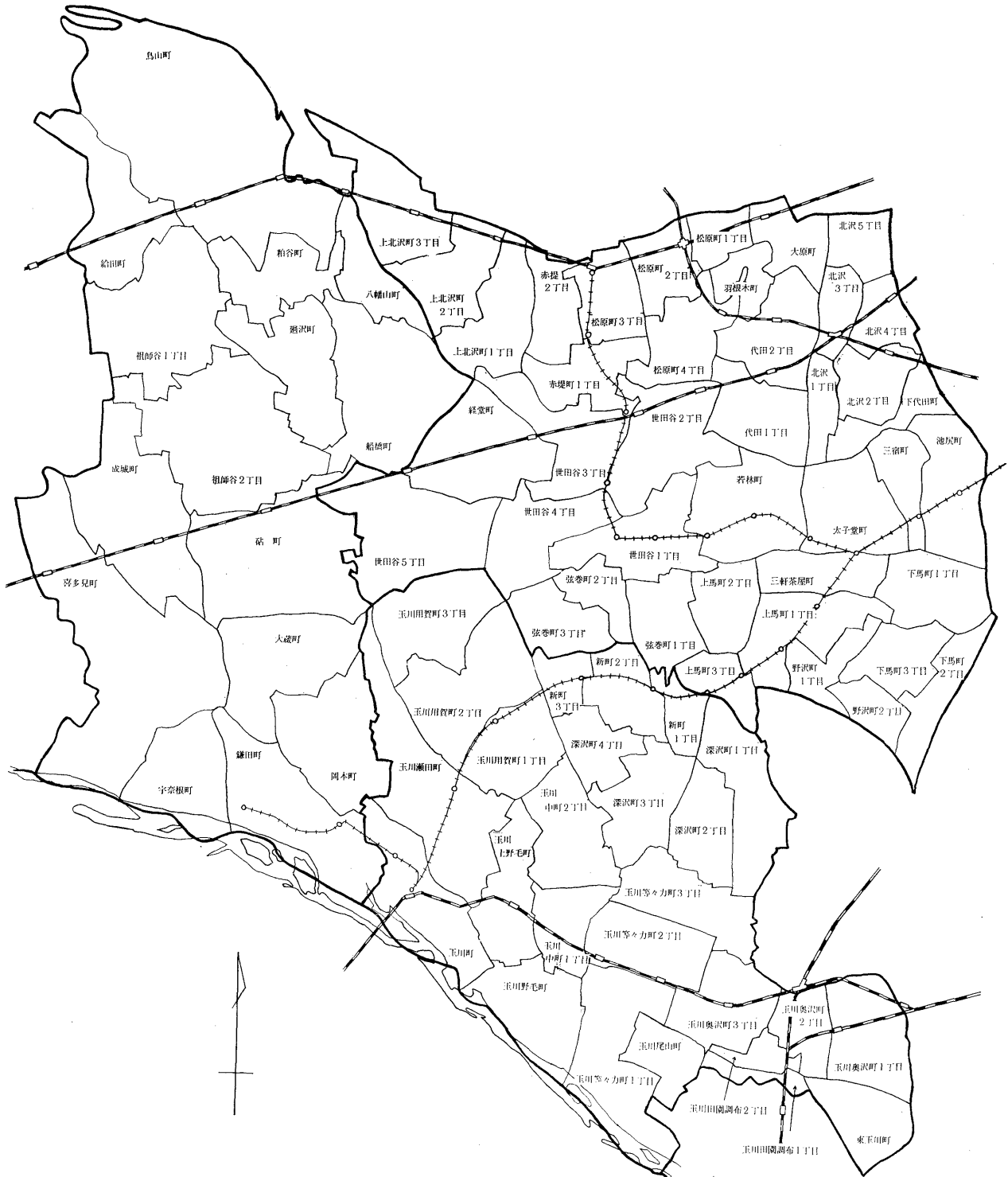


# 土 地 ・ 気 象

## 目 次

	頁		頁
第1表 町丁目別面積 (昭和36年11月1日現在) .....	3	第1図 世田谷区全区 .....	2
第2表 地域別面積(東京都23区) .....	3	第2図 月別平均気温 .....	6
第3表 町丁目・地目別面積 (昭和36年1月1日現在) .....	4	第3図 月別平均雨量 .....	6
第4表 月別平均気温および雨量 (昭和26年～35年平均) .....	6	第4図 地目別土地面積 .....	6
		第5図 東京都23区別面積 .....	6

第 1 圖 世 田 谷 区



第 1 表

町 丁 目 別 面 積

(昭和36年11月1日)

(単位面積=km<sup>2</sup>)

町 丁 目	面 積	千 分 比	町 丁 目	面 積	千 分 比
総 本 所 地 数 区	58.810	1000.0	玉 川 地 区	16.091	273.6
池 三 太 若 三 世	22.426	381.3	東 玉 川 町	0.488	8.3
尻 宿 堂 町	0.755	12.8	玉 川 奥 沢 町 1 丁 目	0.752	12.8
子 林 茶 屋 町	0.372	6.3	玉 川 田 園 調 布 1 丁 目	0.134	2.3
軒 田 林 茶 谷 町	0.809	13.8	" 2 丁 目	0.156	2.7
田 軒 田 林 茶 谷 町 1 丁 目	0.888	15.1	玉 川 奥 沢 町 2 丁 目	0.354	6.0
" 2 丁 目	0.415	7.1	" 3 丁 目	0.670	11.4
" 3 丁 目	0.756	12.9	玉 川 等 々 力 町 1 丁 目	1.166	19.8
弦 卷 町 4 丁 目	0.693	11.8	" 2 丁 目	0.609	10.4
" 1 丁 目	0.502	8.5	" 3 丁 目	0.721	12.3
" 2 丁 目	0.302	5.1	玉 川 尾 山 町	0.375	6.4
" 3 丁 目	0.455	7.7	玉 川 上 野 毛 町	0.637	10.8
代 世 田 田 谷 町 1 丁 目	0.627	10.6	玉 川 上 野 毛 町	0.769	13.1
" 2 丁 目	0.915	15.6	玉 川 中 町 1 丁 目	0.409	7.0
" 3 丁 目	0.744	12.7	" 2 丁 目	0.709	12.1
" 5 丁 目	1.239	21.1	玉 川 瀬 田 町	0.890	15.1
経 下 北 代 堂 田 町	0.991	16.8	玉 川 瀬 田 町 1 丁 目	1.414	24.0
" 1 丁 目	0.380	6.5	玉 川 用 賀 町 1 丁 目	0.582	9.9
" 2 丁 目	0.237	4.0	" 2 丁 目	1.031	17.5
" 2 丁 目	0.438	7.4	" 3 丁 目	0.820	13.9
代 羽 根 木 町 2 丁 目	0.733	12.5	深 沢 町 1 丁 目	0.830	14.1
大 北 原 沢 町 3 丁 目	0.278	4.7	" 2 丁 目	0.560	9.5
" 4 丁 目	0.389	6.6	" 3 丁 目	0.620	10.5
" 5 丁 目	0.306	5.2	" 4 丁 目	0.416	7.1
松 原 町 1 丁 目	0.358	6.1	新 町 1 丁 目	0.258	4.4
" 2 丁 目	0.328	5.6	" 2 丁 目	0.465	7.9
" 3 丁 目	0.271	4.6	" 3 丁 目	0.256	4.3
" 4 丁 目	0.402	6.8	砧 地 区	20.293	345.1
" 3 丁 目	0.498	8.5	成 祖 師 城 谷 町 1 丁 目	1.417	24.1
" 4 丁 目	0.591	10.0	" 2 丁 目	1.336	22.7
赤 堤 町 1 丁 目	0.526	8.9	船 廻 八 幡 橋 山 町 1 丁 目	1.751	29.8
" 2 丁 目	0.432	7.3	船 廻 八 幡 橋 山 町 2 丁 目	1.439	24.5
上 北 沢 町 1 丁 目	0.703	12.0	八 幡 橋 山 町 1 丁 目	0.855	14.5
" 2 丁 目	0.622	10.6	八 幡 橋 山 町 2 丁 目	0.452	7.7
" 3 丁 目	0.797	13.6	八 幡 橋 山 町 3 丁 目	0.665	11.3
下 馬 町 1 丁 目	0.647	11.0	八 幡 橋 山 町 4 丁 目	0.894	15.2
" 2 丁 目	0.489	8.3	八 幡 橋 山 町 5 丁 目	0.894	15.2
" 3 丁 目	0.469	8.0	八 幡 橋 山 町 6 丁 目	3.143	53.5
野 沢 町 1 丁 目	0.352	6.0	八 幡 橋 山 町 7 丁 目	2.534	43.1
" 2 丁 目	0.276	4.7	八 幡 橋 山 町 8 丁 目	0.843	14.3
上 馬 町 1 丁 目	0.672	11.4	八 幡 橋 山 町 9 丁 目	1.023	17.4
" 2 丁 目	0.438	7.5	八 幡 橋 山 町 10 丁 目	1.298	22.1
" 3 丁 目	0.331	5.6	八 幡 橋 山 町 11 丁 目	0.994	16.9
			八 幡 橋 山 町 12 丁 目	1.649	28.0

資料；総務課

注 1, 喜多見町2.534km<sup>2</sup>の内1出張所管内0.006km<sup>2</sup>、第4出張所管内2.528km<sup>2</sup>である。

注 2, 砧町1.649km<sup>2</sup>の内第1出張所管内0.290km<sup>2</sup>、第5出張所管内1.359km<sup>2</sup>、第4出張所管内0km<sup>2</sup>である。

第 2 表

地 域 別 面 積

(東京都23区)

(単位 面積=km<sup>2</sup>)

区 名	面 積	千 分 比	区 名	面 積	千 分 比
区 部 総 数	569.51	1000.0	世 田 谷 区	58.81	103.3
千 代 田 区	11.52	20.2	渋 谷 区	15.11	26.5
中 央 区	9.65	16.9	中 野 区	15.73	27.6
港 区	19.01	33.4	杉 並 区	33.54	58.9
新 宿 区	18.04	31.7	豊 島 区	13.01	22.8
文 京 区	11.44	20.1	北 区	20.55	36.1
台 東 区	10.00	17.6	荒 川 区	10.34	18.2
墨 田 区	13.90	24.4	板 橋 区	31.90	56.0
江 東 区	25.69	45.1	練 馬 区	47.01	82.5
品 川 区	15.82	27.8	足 立 区	53.25	93.5
目 黒 区	14.41	25.3	葛 飾 区	33.90	59.5
大 田 区	41.70	73.2	江 戸 川 区	45.18	79.3

資料；東京都総務局行政部

第3表

町 丁 目 ・ 地

本表の数字は固定資産の課税対象となる評価面積である。ただし町丁目別分割不能なものについては削除してある。 雑種地とは、野

町 丁 目	総 数	宅 地				村 落 地 区	
		総 数	普通商業地区	半商半住地区	高級住宅地区		普通住宅地区
総本所	12,590,637	8,753,607	93,393	283,455	762,150	6,832,432	782,177
池三子	4,918,858	4,365,813	87,302	172,860	283,929	3,784,442	37,280
尻宿	128,952	126,957	7,739	—	—	119,218	—
堂	73,842	73,193	2,223	—	—	70,970	—
林茶屋	180,802	180,182	20,710	312	—	159,160	—
1丁目	199,239	188,343	—	13,291	—	175,052	—
2丁目	92,521	92,153	10,603	5,886	—	75,664	—
3丁目	168,136	154,013	—	19,617	—	134,396	—
4丁目	151,391	132,476	—	—	—	132,476	—
5丁目	105,318	85,493	—	—	—	85,493	—
1丁目	69,668	58,658	—	1,332	—	57,326	—
2丁目	101,283	74,060	—	—	—	74,060	—
3丁目	144,436	133,133	—	—	—	133,133	—
4丁目	182,962	168,238	5,342	11,314	—	151,582	—
5丁目	142,744	128,148	5,713	5,635	—	116,800	—
1丁目	259,564	148,150	—	4,109	—	107,007	37,034
2丁目	228,883	208,784	7,656	4,334	—	196,794	—
3丁目	75,026	73,977	—	5,377	—	68,600	—
4丁目	56,587	55,864	—	4,135	—	51,729	—
5丁目	124,782	124,246	—	5,579	15,499	103,168	—
1丁目	170,287	163,853	—	14,953	—	148,900	—
2丁目	71,551	68,297	—	6,864	26,813	34,620	—
3丁目	93,575	93,208	3,459	3,401	—	86,348	—
4丁目	75,139	75,139	16,696	—	—	58,443	—
5丁目	81,404	81,393	—	5,530	—	75,863	—
1丁目	71,846	71,743	—	1,802	—	69,941	—
2丁目	51,243	50,626	—	3,865	7,549	39,212	—
3丁目	78,266	76,779	3,456	8,787	12,448	52,088	—
4丁目	120,504	116,952	2,353	4,725	37,277	72,597	—
5丁目	145,934	127,283	—	4,551	25,081	97,651	—
1丁目	118,576	100,891	—	983	33,107	66,801	—
2丁目	107,055	96,414	1,352	3,340	9,308	82,414	—
3丁目	180,801	91,440	—	546	—	90,648	246
4丁目	126,347	70,635	—	1,385	—	69,250	—
5丁目	135,725	103,371	—	2,882	—	100,489	—
1丁目	87,736	86,355	—	4,319	—	82,036	—
2丁目	145,919	139,954	—	—	75,310	64,644	—
3丁目	82,484	82,331	—	—	19,630	62,701	—
4丁目	80,490	79,638	—	5,779	—	73,859	—
5丁目	66,905	59,291	—	—	21,907	37,384	—
1丁目	160,815	159,426	—	11,836	—	147,590	—
2丁目	93,821	88,099	—	641	—	87,458	—
3丁目	86,299	76,627	—	5,750	—	70,877	—
玉川地区	3,266,304	2,340,922	6,091	70,093	266,933	1,803,453	194,352
東玉川	117,012	114,694	—	—	85,891	28,803	—
玉川奥沢町	176,246	169,987	2,641	5,451	20,542	141,353	—
玉川園調布	44,346	43,561	—	—	43,561	—	—
玉川奥沢町	77,471	76,620	3,450	532	—	72,638	—
玉川等々力町	150,271	144,302	—	5,651	33,499	105,152	—
玉川上野	207,260	127,185	—	4,642	21,312	78,317	22,914
玉川尾山	138,223	108,180	—	11,865	—	96,315	—
玉川野毛	165,474	111,495	—	—	—	109,561	1,934
玉川上野	86,624	66,015	—	—	49,529	13,876	2,610
玉川野毛	152,148	130,095	—	4,715	12,599	107,146	5,635
玉川中	116,852	66,745	—	—	—	52,363	14,382
玉川瀬田	91,473	61,786	—	—	—	61,786	—
玉川瀬田	137,553	79,183	—	—	—	62,086	17,097
玉川瀬田	127,059	99,137	—	5,862	—	86,196	7,079
玉川瀬田	287,886	179,539	—	—	—	157,346	22,193
玉川瀬田	129,671	75,727	—	1,888	—	58,592	15,247
玉川瀬田	237,197	144,364	—	5,496	—	117,509	21,359
玉川瀬田	164,232	44,640	—	—	—	1,350	43,290
深沢	103,555	63,703	—	54	—	44,659	18,990
深沢	112,033	74,407	—	—	—	72,785	1,622
深沢	121,313	82,020	—	—	—	82,020	—
深沢	93,025	84,474	—	—	—	84,474	—
新	59,754	46,376	—	5,249	—	41,127	—
新	109,987	97,548	—	15,553	—	81,995	—
新	59,639	49,139	—	3,135	—	46,004	—
砧地区	4,405,475	2,046,872	—	40,502	211,288	1,244,537	550,545
成祖師	302,393	260,440	—	9,850	211,288	18,024	21,278
成祖師	291,127	101,230	—	—	—	43,735	57,495
成祖師	439,844	278,419	—	12,476	—	233,094	32,849
船廻八	305,910	191,325	—	3,676	—	187,553	96
船廻八	217,631	66,169	—	—	—	42,311	23,858
船廻八	67,150	12,022	—	—	—	12,022	—
船廻八	152,734	59,408	—	—	—	42,080	17,328
船廻八	201,334	69,715	—	—	—	52,644	17,071
船廻八	780,131	350,195	—	8,828	—	304,233	37,134
船廻八	518,444	148,329	—	—	—	48,055	100,274
船廻八	150,302	45,297	—	—	—	—	45,297
船廻八	188,215	64,402	—	—	—	42,680	21,794
船廻八	169,053	50,749	—	—	—	—	50,749
船廻八	190,392	70,769	—	—	—	—	70,769
船廻八	430,815	278,403	—	5,672	—	218,178	54,553

資料；世田谷税務事務所 注、※印については分割不能である。

## 目 別 面 積

(昭和36年1月1日)

球場、テニスコート、ゴルフ場、運動場等をいう。

(単位=坪)

農 地			そ の 他									
農	地		総	池	沼	山	林	原	野	雑	種	地
総	田	畑	数	沼	池	林	山	野	原	種	地	
3,258,110	376,039	2,882,071	578,920	3,538	202,319	513	372,550					
434,002	1,181	432,821	119,043	1,169	26,104	—	91,770					
595	—	595	1,400	—	—	—	1,400					
95	—	95	554	—	244	—	310					
394	—	394	226	—	66	—	160					
7,057	—	7,057	3,839	—	572	—	3,267					
299	—	299	69	—	—	—	69					
10,661	—	10,661	3,462	—	1,058	—	2,404					
18,595	—	18,595	320	—	320	—	—					
18,922	—	18,922	903	—	397	—	506					
10,563	—	10,563	447	—	99	—	348					
18,423	—	18,423	8,800	—	4,648	—	4,152					
8,621	—	8,621	2,682	—	2,208	—	474					
12,716	—	12,716	2,008	—	1,376	—	632					
13,685	—	13,685	911	—	490	—	421					
103,381	—	103,381	8,033	—	3,633	—	4,400					
17,474	—	17,474	2,625	228	1,595	—	802					
529	—	529	520	—	—	—	520					
326	—	326	397	—	—	—	397					
194	—	194	342	—	278	—	64					
6,037	—	6,037	397	—	—	—	397					
814	—	814	2,440	—	1,313	—	1,127					
273	—	273	94	—	—	—	94					
—	—	—	—	—	—	—	—					
—	—	—	11	—	—	—	11					
103	—	103	—	—	—	—	—					
195	—	195	422	—	—	—	422					
1,258	—	1,258	229	—	—	—	229					
2,938	—	2,938	614	—	216	—	398					
11,035	—	11,035	7,616	—	4,227	—	3,389					
17,326	—	17,326	359	—	226	—	133					
10,334	145	10,189	307	—	—	—	307					
36,835	711	36,124	52,526	—	187	—	52,339					
50,837	—	50,837	4,875	—	469	—	4,406					
26,158	325	25,833	6,196	941	2,114	—	3,141					
327	—	327	1,054	—	43	—	1,011					
5,571	—	5,571	394	—	—	—	394					
117	—	117	36	—	—	—	36					
634	—	634	218	—	194	—	24					
7,286	—	7,286	328	—	30	—	298					
1,274	—	1,274	115	—	67	—	48					
5,722	—	5,722	—	—	—	—	—					
6,398	—	6,398	3,274	—	34	—	3,240					
780,633	17,849	762,784	144,749	196	41,214	—	103,339					
570	—	570	1,748	—	—	—	1,748					
5,959	—	5,959	300	—	—	—	300					
362	—	362	423	—	53	—	370					
851	—	851	—	—	—	—	—					
5,486	—	5,486	483	—	—	—	483					
73,123	—	73,123	6,952	—	4,533	—	2,419					
29,744	—	29,744	299	—	—	—	299					
49,579	—	49,579	4,400	—	1,269	—	3,131					
19,262	3,510	15,752	1,347	—	665	—	682					
18,777	—	18,777	3,276	—	3,255	—	21					
32,170	—	32,170	17,937	—	12,053	—	5,884					
25,389	—	25,389	4,298	—	3,060	—	1,238					
56,465	—	56,465	1,905	—	300	—	1,605					
25,419	14,339	11,080	2,503	—	4	—	2,499					
93,741	—	93,741	14,606	—	7,454	—	7,152					
49,545	—	49,545	4,399	—	2,036	—	2,363					
71,462	—	71,462	21,371	—	2,730	—	18,641					
76,125	—	76,125	43,467	—	404	—	43,063					
35,660	—	35,660	4,192	—	256	—	3,936					
37,357	—	37,357	269	196	—	—	73					
33,827	—	33,827	5,466	—	1,553	—	3,913					
7,601	—	7,601	950	—	583	—	367					
10,940	—	10,940	2,438	—	—	—	2,438					
11,275	—	11,275	1,164	—	925	—	239					
9,944	—	9,944	556	—	81	—	475					
2,043,475	357,009	1,686,466	315,128	2,173	135,001	513	177,441					
29,125	—	29,125	12,828	—	10,665	—	2,163					
169,508	27,482	142,026	20,389	—	7,605	—	12,784					
142,186	13,503	128,683	19,239	—	14,909	226	4,104					
97,779	22,763	75,016	16,806	—	6,536	—	10,270					
143,461	—	143,461	8,001	—	4,806	—	3,195					
52,475	—	52,475	2,653	—	2,321	—	332					
80,837	5,874	74,963	12,489	—	6,437	181	5,871					
110,838	20,294	90,544	20,781	—	9,038	—	11,743					
365,461	19,638	345,823	64,475	691	11,788	—	51,996					
326,307	108,502	217,805	43,808	1,482	19,464	—	22,862					
103,917	28,523	75,394	1,088	—	643	97	348					
106,859	12,471	94,388	16,954	—	6,357	—	10,597					
103,177	65,833	37,344	15,127	—	345	9	14,773					
88,368	25,532	62,836	31,255	—	26,556	—	4,699					
123,177	6,594	116,583	29,235	—	7,531	—	21,704					

第4表 月別平均気温および雨量 (昭和26年~35年平均)

(単位 気温=度 雨量=mm)

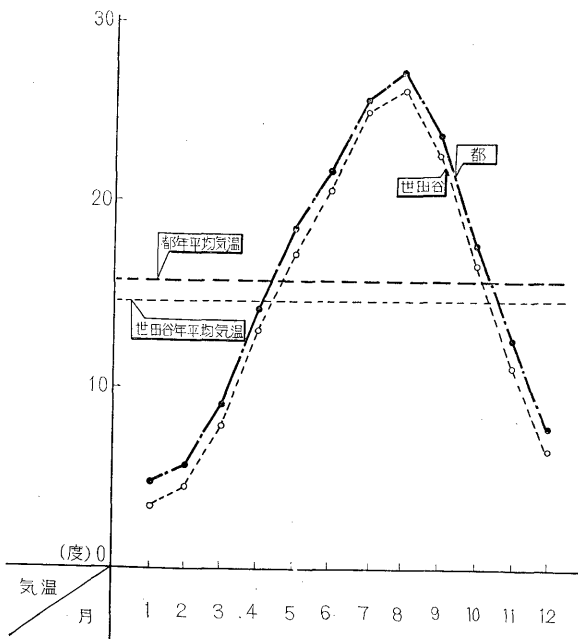
月別	気温						雨量	
	平均		最高		最低		平均	
	都	世田谷	都	世田谷	都	世田谷	都	世田谷
年平均(年間総雨量)	15.6	14.4	19.7	19.1	11.4	9.5	1,602	1,575
1月	4.7	3.4	9.6	9.1	-0.2	-2.4	60	61
2月	5.7	4.3	10.5	9.9	0.8	-1.4	73	62
3月	9.0	7.8	13.6	13.1	4.4	2.5	126	115
4月	14.1	12.9	18.5	18.0	9.6	7.7	134	120
5月	18.5	17.0	22.6	22.1	14.0	11.9	154	159
6月	21.6	20.6	25.2	24.8	17.9	16.4	171	178
7月	25.4	24.7	28.8	27.9	22.0	20.9	124	135
8月	27.0	25.9	30.6	30.0	23.8	21.9	149	152
9月	23.4	22.3	26.9	26.0	19.9	18.6	250	257
10月	17.6	16.4	21.3	20.6	13.8	12.2	199	192
11月	12.3	10.9	16.5	15.8	7.9	5.8	93	84
12月	7.6	6.3	12.4	12.2	2.6	0.2	69	61

資料；東京管区気象台技術課

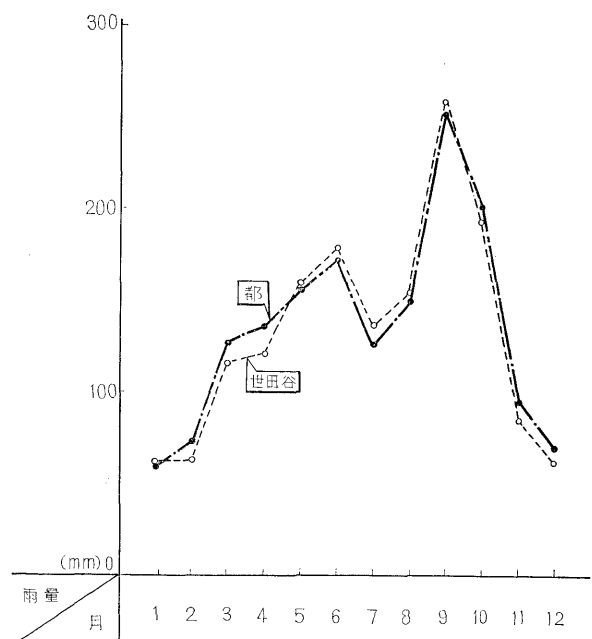
注1, 都とは東京管区気象台(北緯35°41' 東経139°46' 海拔4.1m)での測定値である

2, 世田谷区とは東京農業大学(北緯35°37' 東経139°38' 海拔41m)での測定値である

第2図 月別平均気温

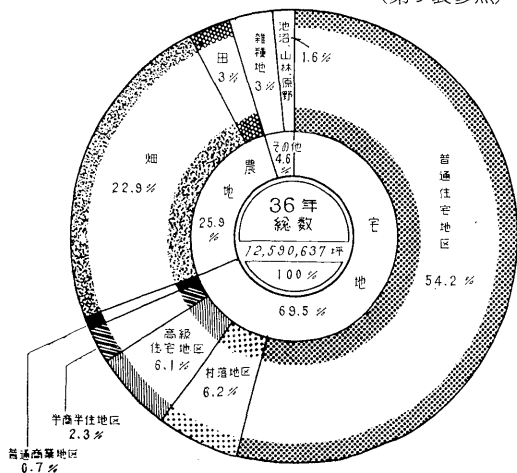


第3図 月別平均雨量



第4図 地目別土地面積

(第3表参照)



第5図 東京都23区別面積

(第2表参照)

