

土 地 ・ 気 象

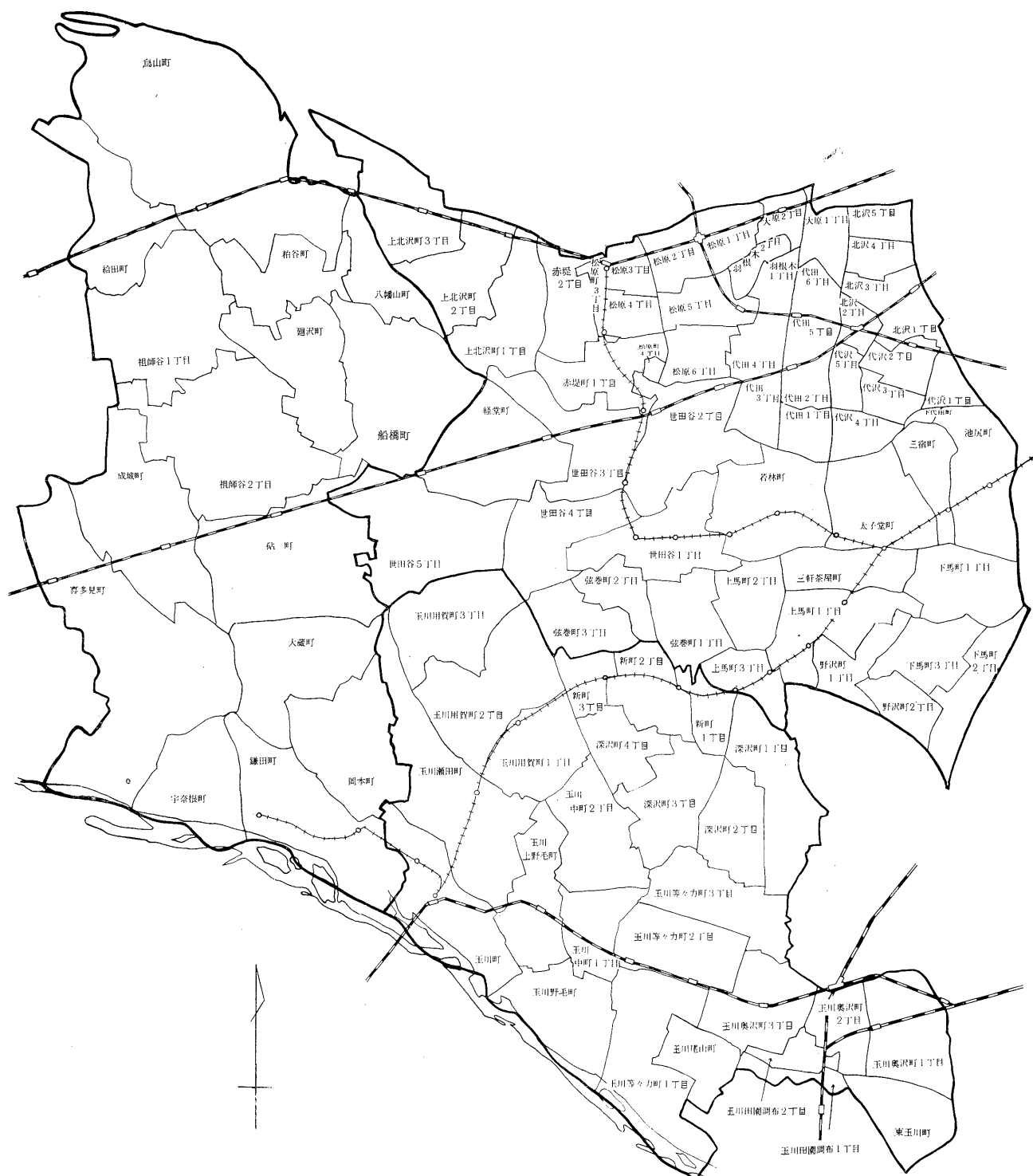
目 次

	頁		頁
第1表 町丁目別面積 (昭和40年2月1日)	3	第1図 世田谷区全図.....	2
第2表 地域別面積 —23区—	3	第2図 23区別面積.....	4
第3表 町丁目・地目別面積 (昭和39年1月1日)	4	第3図 地目別土地面積.....	4
第4-1表 年次・月別降水量—総雨量— (昭和34~38年)	5		
第4-2表 年次・月別降水量—日最大雨量— (昭和34~38年)	5		
第5表 年次・月別午前9時気温—平均— (昭和34~38年)	6		
第6-1表 年次・月別最高気温—日最高平均— (昭和34~38年)	6		
第6-2表 年次・月別最高気温—日最高— (昭和34~38年)	6		
第7-1表 年次・月別最低気温—日最低平均— (昭和34~38年)	6		
第7-2表 年次・月別最低気温—日最低— (昭和34~38年)	6		

第 1 図

世 田 谷 区 全 図

(第一表による)



第 1 表 町 丁 目 別 面 積

昭和40年2月1日

(単位 面積=平方キロメートル)

町 丁 目	面 積	千 分 比 %	町 丁 目	面 積	千 分 比 %
総 所 地 数 区	58.810	1000.0	玉 川 地 区	16.091	273.6
本 所 地 数 区	22.426	381.3	東 玉 川 町	0.488	8.3
池 尻 宿 町	0.755	12.8	玉 川 奥 沢 町 1 丁 目	0.752	12.8
三 子 宿 町	0.372	6.3	玉 川 田 園 調 布 1 丁 目	0.134	2.3
太 若 三 世 軒 田 林 茶 谷 屋 丁 目	0.809	13.8	〃 〃 〃 2 丁 目	0.156	2.7
〃 〃 〃 4 丁 目	0.415	7.1	玉 川 奥 沢 町 2 丁 目	0.354	6.0
〃 〃 〃 1 丁 目	0.756	12.9	〃 〃 〃 3 丁 目	0.670	11.4
〃 〃 〃 2 丁 目	0.693	11.8	玉 川 等 々 力 町 1 丁 目	1.166	19.8
〃 〃 〃 3 丁 目	0.502	8.5	〃 〃 〃 2 丁 目	0.609	10.4
〃 〃 〃 1 丁 目	0.302	5.1	〃 〃 〃 3 丁 目	0.721	12.3
〃 〃 〃 2 丁 目	0.455	7.7	玉 川 尾 上 野 毛 町	0.375	6.4
〃 〃 〃 3 丁 目	0.216	3.7	玉 川 野 毛 町	0.637	10.8
〃 〃 〃 4 丁 目	0.199	3.4	玉 川 野 毛 町 1 丁 目	0.769	13.1
〃 〃 〃 5 丁 目	0.268	4.6	〃 〃 〃 2 丁 目	0.409	7.0
〃 〃 〃 1 丁 目	0.915	15.9	〃 〃 〃 3 丁 目	0.709	12.1
〃 〃 〃 2 丁 目	0.744	12.7	玉 川 瀬 田 町	0.890	15.1
〃 〃 〃 3 丁 目	1.239	21.4	玉 川 用 賀 町 1 丁 目	1.414	23.9
〃 〃 〃 4 丁 目	0.991	16.9	〃 〃 〃 2 丁 目	0.582	9.9
〃 〃 〃 1 丁 目	0.034	0.5	〃 〃 〃 3 丁 目	1.031	17.5
〃 〃 〃 2 丁 目	0.202	3.4	〃 〃 〃 4 丁 目	0.820	13.9
〃 〃 〃 3 丁 目	0.267	4.5	深 沢 町 1 丁 目	0.830	14.1
〃 〃 〃 4 丁 目	0.157	2.7	〃 〃 〃 2 丁 目	0.560	9.5
〃 〃 〃 5 丁 目	0.225	3.8	〃 〃 〃 3 丁 目	0.620	10.5
〃 〃 〃 1 丁 目	0.159	2.7	〃 〃 〃 4 丁 目	0.416	7.1
〃 〃 〃 2 丁 目	0.290	4.9	〃 〃 〃 1 丁 目	0.258	4.4
〃 〃 〃 3 丁 目	0.189	3.2	〃 〃 〃 2 丁 目	0.465	7.9
〃 〃 〃 4 丁 目	0.197	3.3	〃 〃 〃 3 丁 目	0.256	4.4
〃 〃 〃 1 丁 目	0.197	3.3	砧 地 区	20.293	345.1
〃 〃 〃 2 丁 目	0.159	2.7	成 祖 師 城 谷 町 1 丁 目	1.417	24.1
〃 〃 〃 3 丁 目	0.159	2.7	〃 〃 〃 2 丁 目	1.336	22.7
〃 〃 〃 4 丁 目	0.183	3.1	船 廻 八 粕 給 烏 喜 宇 大 鎌 岡 砧	1.751	29.8
〃 〃 〃 1 丁 目	0.250	4.3	〃 〃 〃 橋 沢 山 町 1 丁 目	1.439	24.5
〃 〃 〃 2 丁 目	0.190	3.2	〃 〃 〃 幡 山 町 1 丁 目	0.855	14.5
〃 〃 〃 3 丁 目	0.266	4.6	〃 〃 〃 谷 田 山 町 1 丁 目	0.452	7.7
〃 〃 〃 4 丁 目	0.189	3.2	〃 〃 〃 見 根 町 1 丁 目	0.665	11.3
〃 〃 〃 5 丁 目	0.154	2.6	〃 〃 〃 多 奈 藏 田 本 町 1 丁 目	0.665	11.3
〃 〃 〃 1 丁 目	0.182	3.1	〃 〃 〃 2 丁 目	0.894	15.2
〃 〃 〃 2 丁 目	0.212	3.6	〃 〃 〃 3 丁 目	3.143	53.5
〃 〃 〃 3 丁 目	0.275	4.7	〃 〃 〃 4 丁 目	2.534	43.1
〃 〃 〃 4 丁 目	0.250	4.3	〃 〃 〃 5 丁 目	0.843	14.3
〃 〃 〃 5 丁 目	0.210	3.6	〃 〃 〃 6 丁 目	1.023	17.4
〃 〃 〃 1 丁 目	0.180	3.1	〃 〃 〃 7 丁 目	1.298	22.1
〃 〃 〃 2 丁 目	0.180	3.1	〃 〃 〃 8 丁 目	0.994	16.9
〃 〃 〃 3 丁 目	0.294	5.0	〃 〃 〃 9 丁 目	1.649	28.0
〃 〃 〃 4 丁 目	0.249	4.2			
〃 〃 〃 5 丁 目	0.122	2.1			
〃 〃 〃 6 丁 目	0.073	1.2			
〃 〃 〃 7 丁 目	0.526	8.9			
〃 〃 〃 8 丁 目	0.427	7.3			
〃 〃 〃 9 丁 目	0.703	12.0			
〃 〃 〃 10 丁 目	0.622	10.6			
〃 〃 〃 11 丁 目	0.797	13.6			
〃 〃 〃 12 丁 目	0.647	11.0			
〃 〃 〃 13 丁 目	0.489	8.3			
〃 〃 〃 14 丁 目	0.469	8.0			
〃 〃 〃 15 丁 目	0.352	6.0			
〃 〃 〃 16 丁 目	0.276	4.7			
〃 〃 〃 17 丁 目	0.672	11.4			
〃 〃 〃 18 丁 目	0.438	7.4			
〃 〃 〃 19 丁 目	0.331	5.6			

資料；企画室

第 2 表 23 区 別 面 積

(単位 面積=平方キロメートル)

区 名	面 積	千 分 比 %	区 名	面 積	千 分 比 %
総 数	569.51	1000.0	世 田 谷	58.81	103.3
千 代 田	11.52	20.2	洪 谷	15.11	26.5
中 央	9.65	16.9	中 野	15.73	27.6
港	19.01	33.4	杉 並	33.54	58.9
新 宿	18.04	31.7	豊 島	13.01	22.8
文 京	11.44	20.1	北	20.55	36.1
台 東	10.00	17.6	荒 川	10.34	18.2
墨 田	13.90	24.4	板 橋	31.90	56.0
江 東	25.69	45.1	練 馬	47.01	82.5
品 川	15.82	27.8	足 立	53.25	93.5
目 黒	14.41	25.3	葛 飾	33.90	59.5
大 田	41.70	73.2	江 戸 川	45.18	79.3

資料；東京都総務局行政部

第3表

(単位=坪)

町 丁 目 ・ 地

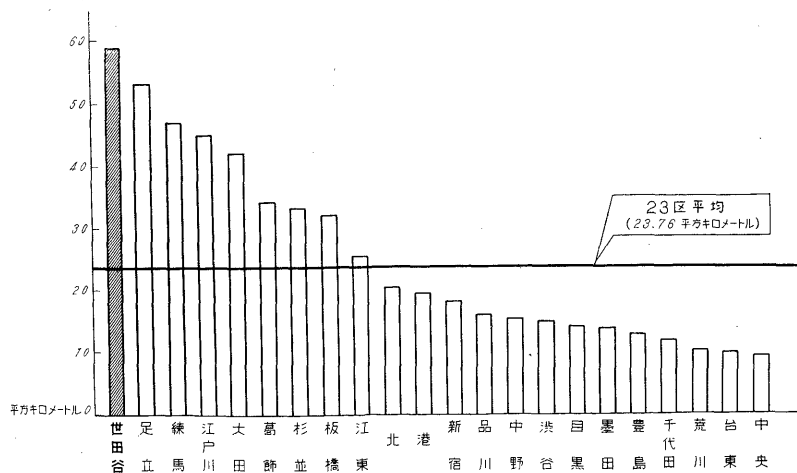
町 丁 目	総 数	宅 地					
		総 数	普通商業地区	併用住宅地区	高級住宅地区	普通住宅地区	村落地区
総 本 所 地 数 区	13,953,202	8,732,833	282,691	130,311	732,515	7,113,387	473,929
池 尻 町	4,768,203	4,203,316	194,551	71,941	250,753	3,686,071	—
三 子 堂 町	109,019	107,243	6,315	—	—	91,491	—
大 林 町	71,037	71,037	1,164	—	—	69,873	—
若 軒 茶 屋 町	160,555	158,183	16,675	913	—	140,595	—
三 田 谷 1~5 丁目	199,876	186,786	11,415	2,819	—	172,552	—
弦 巻 町 1~3 丁目	89,847	88,622	10,889	5,361	—	72,372	—
代 田 1~2 丁目	926,631	745,539	29,430	18,872	—	697,237	—
経 下 代 田 1~2 丁目	270,571	220,958	—	482	—	220,476	—
北 沢 町 1~5 丁目	307,578	283,104	10,459	4,862	—	267,783	—
大 根 木 町	244,079	220,156	11,712	57	—	208,387	—
松 原 町 1~4 丁目	74,859	73,076	5,448	227	—	67,401	—
赤 堤 町 1~2 丁目	392,593	380,605	33,409	3,379	17,117	326,700	—
上 北 沢 町 1~3 丁目	69,861	66,060	6,297	—	25,050	34,713	—
下 馬 町 1~3 丁目	89,414	87,587	4,697	1,945	—	80,945	—
野 沢 町 1~2 丁目	390,301	344,692	26,331	1,105	82,222	235,034	—
上 馬 町 1~3 丁目	221,492	191,057	5,552	122	44,189	141,194	—
玉 川 地 区	3,764,573	2,366,386	51,927	44,522	259,878	2,005,283	4,776
東 玉 川 町	121,115	119,443	—	1,211	86,119	32,113	—
玉 川 奥 沢 町 1~3 丁目	556,137	380,182	16,380	4,506	45,493	313,803	—
玉 川 田 園 調 布 1~2 丁目	47,249	43,276	—	—	43,276	—	—
玉 川 等 々 力 町 1~3 丁目	501,513	356,905	9,337	14,531	20,958	312,079	—
玉 川 尾 山 町	86,715	68,356	—	—	50,592	17,764	—
玉 川 上 野 毛 町	151,233	125,985	3,465	995	12,761	108,764	—
玉 川 野 毛 町	221,856	72,343	—	—	—	72,343	—
玉 川 中 町 1~2 丁目	242,019	165,231	—	2,820	679	161,320	412
玉 川 瀬 田 町	207,914	101,213	6,189	2,293	—	92,731	—
玉 川 用 賀 町 1~3 丁目	299,845	185,265	6,811	—	—	178,454	—
深 沢 町 1~4 丁目	518,334	260,323	6,901	—	—	249,058	4,364
新 町 1~3 丁目	590,425	303,087	—	6,325	—	296,762	—
砧 地 区	5,420,426	2,163,131	36,213	13,848	221,884	1,422,033	469,153
成 祖 師 谷 1~2 丁目	710,375	270,098	10,672	—	221,884	37,333	209
船 廻 八 幡 山 町	730,745	405,304	10,191	—	—	301,399	93,714
八 幡 谷 田 町	323,471	194,259	4,361	—	—	189,460	438
給 島 山 町	221,068	73,461	—	—	—	73,461	—
喜 多 奈 蔵 田 町	539,144	46,978	—	—	—	46,978	—
宇 字 大 鎌 岡 町	150,678	62,888	—	—	—	62,888	—
砧 地 区	209,627	72,416	—	—	—	53,838	18,570
多 奈 蔵 田 町	713,526	352,657	5,300	10,709	—	312,623	24,025
宇 字 大 鎌 岡 町	493,637	155,238	—	31	—	42,782	112,425
砧 地 区	149,581	46,766	—	—	—	89	46,677
砧 地 区	147,476	65,588	—	—	—	44,767	20,821
砧 地 区	456,903	59,470	—	—	—	107	59,363
砧 地 区	187,900	92,903	—	—	—	—	92,903
砧 地 区	386,295	265,105	5,689	3,108	—	256,308	—

資料：総務課

- 注 1. 本表の数字は固定資産の課税対象となる評価面積である。
- 注 2. 雑種地とは野球場、テニスコート、ゴルフ場、運動場等をいう。

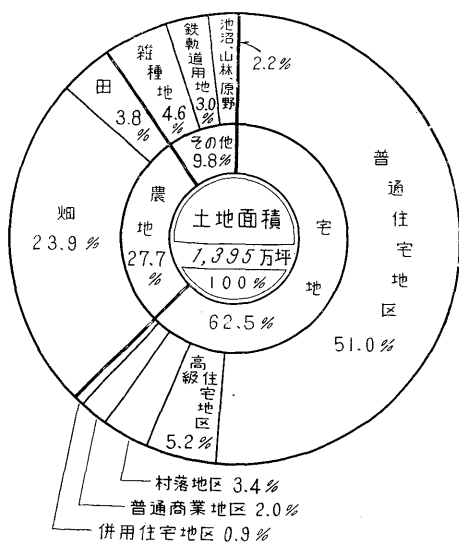
第2図 23 区 別 面 積

(第2表による)



第3図 地 目 別 土 地 面 積

(第3表による)



目 別 面 積

農 地			そ の 他					
総 数	田	畑	総 数	池 沼	山 林	原 野	雑 種 地	鉄 道 用 地
3,854,986	526,379	3,328,607	1,365,383	4,094	302,310	513	645,819	412,647
391,488	975	390,513	170,399	1,133	23,541	—	47,970	100,755
1,181	—	1,181	595	—	—	—	595	—
—	—	—	—	—	—	—	—	—
154	—	154	2,218	—	329	—	160	1,729
6,650	178	6,472	6,440	—	572	—	2,396	3,472
299	—	299	926	—	—	—	57	869
143,203	—	143,203	37,889	—	4,481	—	4,946	28,462
41,449	—	41,449	8,164	—	4,796	—	3,368	—
12,941	—	12,941	11,533	—	2,153	—	1,286	8,094
11,391	—	11,391	12,532	228	1,841	—	335	10,128
962	—	962	821	—	—	—	419	402
623	—	623	11,365	—	179	—	341	10,845
814	—	814	2,987	—	1,313	—	1,127	547
183	—	183	1,644	—	—	—	60	1,584
20,957	—	20,957	24,652	—	5,097	—	4,080	15,475
26,573	145	26,428	3,862	—	226	—	744	2,892
97,107	652	96,455	38,773	905	907	—	22,554	14,407
6,440	—	6,440	1,378	—	43	—	1,335	—
8,263	—	8,263	3,281	—	1,537	—	1,197	547
12,298	—	12,298	4,339	—	67	—	2,970	1,302
911,817	48,018	863,799	486,370	—	86,293	—	248,006	152,071
430	—	430	1,242	—	—	—	1,242	—
78,238	11,022	67,216	97,717	—	17,825	—	40,107	39,785
150	—	150	3,823	—	53	—	281	3,489
129,691	—	129,691	14,917	—	4,370	—	6,150	4,397
17,422	3,930	13,492	937	—	767	—	170	—
18,166	—	18,166	7,082	—	3,880	—	36	3,166
67,245	11,022	56,223	82,268	—	17,825	—	39,624	24,819
68,873	—	68,873	7,915	—	3,014	—	2,914	1,987
41,910	11,022	30,888	64,791	—	5,101	—	34,871	24,819
97,060	—	97,060	17,520	—	6,918	—	8,587	2,015
180,634	—	180,634	77,377	—	5,444	—	64,124	7,809
179,890	11,022	168,868	107,448	—	20,090	—	47,573	39,785
32,108	—	32,108	3,333	—	1,006	—	2,327	—
2,551,681	477,386	2,074,295	705,614	2,961	192,476	513	349,843	159,821
300,840	72,945	227,895	139,437	—	29,269	3	60,964	49,201
273,578	31,432	242,146	51,863	—	25,408	226	26,235	—
92,962	23,059	69,903	36,250	—	6,508	—	29,557	185
137,540	—	137,540	10,067	—	4,762	—	5,305	—
349,186	72,945	276,241	142,980	—	31,008	3	62,641	49,328
75,704	5,913	69,791	12,086	—	6,070	181	5,835	—
104,770	18,562	86,208	32,441	—	8,303	—	20,172	3,966
306,902	19,100	287,802	53,967	721	12,469	—	36,032	4,745
297,892	103,545	194,347	40,507	2,240	16,995	—	17,064	4,208
94,078	27,122	66,956	8,737	—	1,108	97	7,532	—
68,425	11,582	56,843	13,463	—	4,994	—	8,469	—
274,169	72,945	201,224	123,264	—	20,435	3	59,491	43,335
71,008	17,014	53,994	23,989	—	19,897	—	4,092	—
104,627	1,222	103,405	16,563	—	5,256	—	6,454	4,853

第4—1表 年次・月別降水量 —総雨量— (昭和34~38年)
(単位=ミリメートル)

年 次	総 数	1 月	2	3	4	5	6	7	8	9	10	11	12
昭 和 34 年	1,649	69	108	81	185	182	148	64	202	154	218	116	122
35	1,160	29	9	65	153	125	78	42	251	102	139	105	62
36	1,274	30	22	98	196	56	283	41	73	70	309	58	38
37	1,254	36	13	66	137	203	249	147	54	5	114	161	69
38	1,576	0	21	87	76	136	248	66	382	144	295	91	30

資料；東京管区気象台技術課
注；東京農業大学（北緯35°37′ 東経139°38′ 海拔41メートル）での測定値である。

第4—2表 年次・月別降水量 —一日最大雨量— (昭和34~38年)
(単位=ミリメートル)

年 次	1 月	2	3	4	5	6	7	8	9	10	11	12
昭 和 34 年	45	26	33	65	30	41	13	53	60	78	54	40
35	23	4	17	39	26	45	19	59	35	53	30	33
36	14	10	29	57	19	70	35	33	32	103	34	21
37	21	12	15	37	43	45	38	17	1	39	69	43
38	0	11	25	31	29	113	22	155	67	99	44	11

資料；東京管区気象台技術課
注；各月の最大雨量日の雨量を集録した。

第5表 年次・月別午前9時の気温—平均— (昭和34~38年)
(単位=度)

年次	1月	2	3	4	5	6	7	8	9	10	11	12
昭和34年	2.1	5.9	8.6	15.6	19.0	20.5	26.0	27.2	23.7	17.4	11.8	6.1
35	3.8	5.5	9.6	12.8	18.7	21.9	26.3	27.1	23.9	16.8	11.8	6.2
36	3.3	4.3	8.0	15.4	20.1	22.5	27.5	27.4	25.9	18.1	12.6	6.9
37	4.2	5.4	8.0	14.8	19.4	21.2	25.2	28.9	24.8	16.6	10.9	6.4
38	4.5	3.8	7.4	15.6	19.5	21.7	25.7	28.0	22.4	16.0	10.6	6.4

資料；東京管区气象台技術課

第6—1表 年次・月別最高気温—一日最高平均— (昭和34~38年)
(単位=度)

年次	1月	2	3	4	5	6	7	8	9	10	11	12
昭和34年	8.5	11.1	13.3	19.7	22.9	23.5	29.5	30.4	27.1	21.3	15.6	11.9
35	10.1	12.3	14.7	17.1	22.5	25.6	30.3	30.2	27.4	21.1	16.1	12.1
36	8.9	10.1	12.9	19.9	24.2	26.8	32.1	31.3	29.4	21.5	17.3	12.8
37	9.8	11.5	13.8	19.1	22.9	24.5	28.7	32.5	29.0	20.6	15.3	12.3
38	9.3	10.3	12.6	19.1	22.7	25.9	30.1	30.9	25.3	20.4	16.7	13.1

資料；東京管区气象台技術課

注；毎日の最高気温を平均した。

第6—2表 年次・月別最高気温—一日最高— (昭和34~38年)
(単位=度)

年次	1月	2	3	4	5	6	7	8	9	10	11	12
昭和34年	17.0	23.2	21.0	27.1	29.8	29.0	34.0	34.0	34.3	27.5	23.0	18.1
35	21.5	19.3	23.3	23.0	26.6	31.8	33.6	34.5	32.8	27.3	22.1	19.7
36	14.8	13.1	20.7	24.8	30.6	30.6	36.2	35.1	34.2	28.5	21.7	19.4
37	15.1	26.5	19.1	24.5	29.2	29.3	33.8	36.9	32.8	31.4	25.2	16.7
38	12.7	15.3	20.5	26.9	31.2	35.7	35.5	37.2	30.6	27.0	23.1	18.7

資料；東京管区气象台技術課

注；各月の最高気温日の気温を集録した。

第7—1表 年次・月別最低気温—一日最低平均— (昭和34~38年)
(単位=度)

年次	1月	2	3	4	5	6	7	8	9	10	11	12
昭和34年	-3.0	1.9	3.0	8.5	12.0	16.0	22.0	22.3	19.8	12.9	7.2	0.5
35	-2.8	-1.1	3.1	7.6	13.0	16.6	21.5	21.6	19.6	11.5	6.7	-0.1
36	-2.2	-2.5	2.0	9.0	14.3	17.0	22.5	22.3	20.1	14.8	7.3	0.4
37	-2.7	-2.0	1.7	8.0	12.8	16.5	21.2	22.9	19.5	11.6	6.3	0.4
38	-2.7	0.2	3.2	9.7	15.2	18.6	22.6	23.6	18.2	13.0	8.5	3.5

資料；東京管区气象台技術課

注；毎日の最低気温を平均した。

第7—2表 年次・月別最低気温—一日最低— (昭和34~38年)
(単位=度)

年次	1月	2	3	4	5	6	7	8	9	10	11	12
昭和34年	-9.3	-6.1	-3.0	1.0	5.4	10.5	19.0	18.1	15.0	6.0	0.2	-5.0
35	-8.9	-7.0	-2.5	2.4	3.5	11.0	18.1	16.5	9.6	6.4	-3.0	-5.0
36	-7.5	-8.2	-3.0	1.9	8.2	11.3	19.6	18.1	14.8	9.3	-0.7	-5.5
37	-6.6	-5.3	-3.5	1.7	8.2	9.4	16.0	19.5	9.5	5.6	-2.1	-3.0
38	-5.5	-4.1	-2.1	2.4	8.1	10.3	16.8	20.9	11.7	8.4	3.1	-0.9

資料；東京管区气象台技術課

注；各月の最低気温日の気温を集録した。