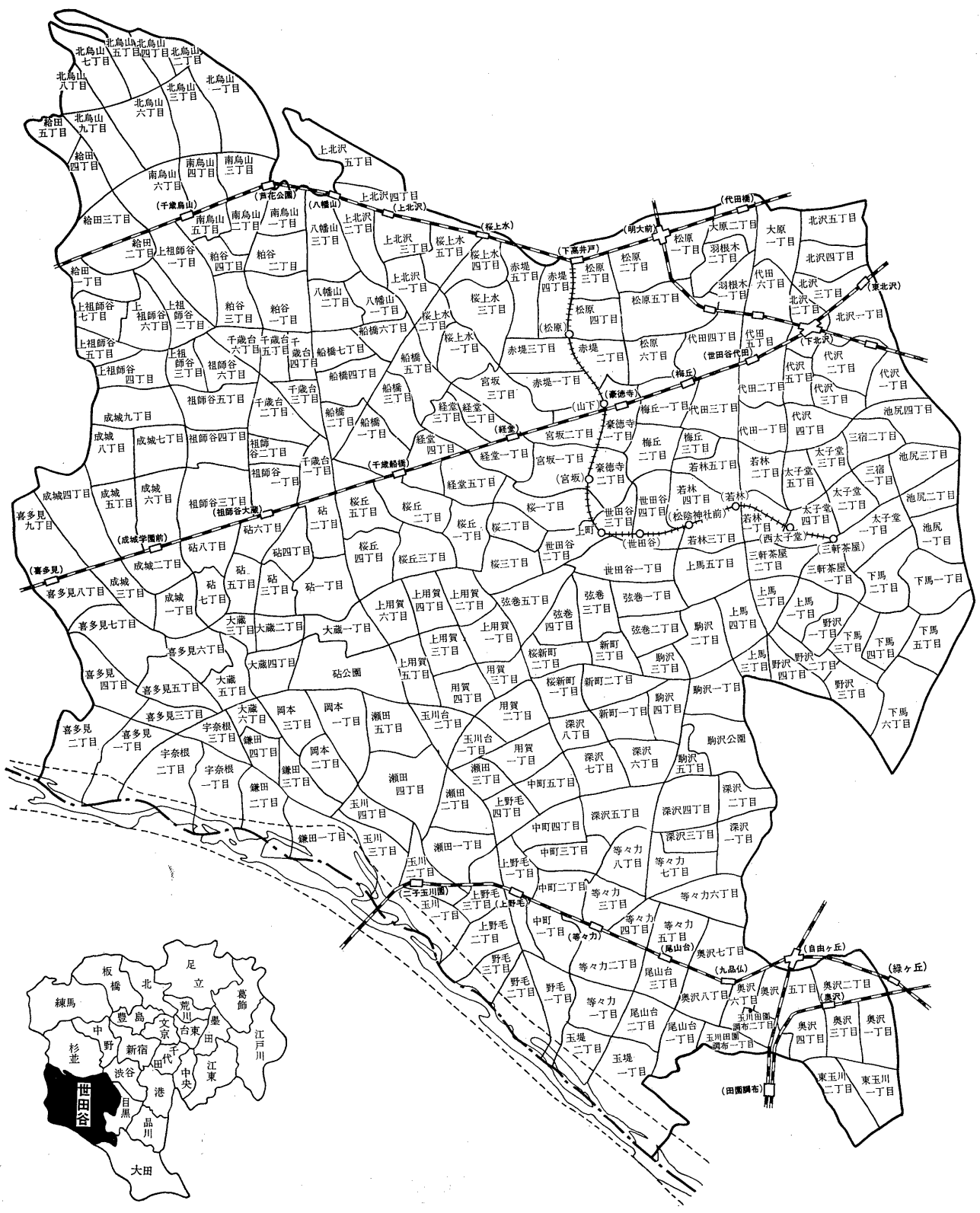


# 土 地 ・ 気 象

## — 目 次 —

	頁		頁
第 1 表 町丁目別面積 .....	3	第 1 図 世田谷区全図 .....	2
第 2 表 23区別面積 .....	5	第 2 図 23区別面積 .....	5
第 3 表 町丁目・地目別面積 .....	6	第 3 図 月別・降水量と気温 .....	5
第 4-1 表 年次・月降水量 .....	8		
第 4-2 表 年次・日降水量の月最大値 .....	8		
第 5 表 年次・午前 9 時の月平均気温 .....	8		
第 6-1 表 年次・日最高気温の月平均値 .....	8		
第 6-2 表 年次・日最高気温の月最高値 .....	8		
第 7-1 表 年次・日最低気温の月平均値 .....	8		
第 7-2 表 年次・日最低気温の月最低値 .....	8		

# 第 1 図 世 田 谷 区 全 図



第 1 表 町 丁 目 別 面 積

(単位=平方キロメートル)

昭和47年1月1日

町 丁 目	面 積	千 分 比 (%)	町 丁 目	面 積	千 分 比 (%)
総 数	58.810	1,000.0	松 原 1丁目	0.275	4.7
本 所 地 区	22.375	380.5	〃 2丁目	0.250	4.3
池 尻 1丁目	0.199	3.4	〃 3丁目	0.210	3.6
〃 2丁目	0.194	3.3	〃 4丁目	0.180	3.1
〃 3丁目	0.218	3.7	〃 5丁目	0.294	5.0
〃 4丁目	0.267	4.5	赤 堤 6丁目	0.249	4.2
三 宿 1丁目	0.168	2.9	〃 1丁目	0.287	4.9
〃 2丁目	0.194	3.3	〃 2丁目	0.224	3.8
太 子 堂 1丁目	0.217	3.7	〃 3丁目	0.232	4.0
〃 2丁目	0.185	3.1	〃 4丁目	0.241	4.1
〃 3丁目	0.171	2.9	〃 5丁目	0.185	3.1
〃 4丁目	0.142	2.4	上 北 沢 1丁目	0.246	4.2
〃 5丁目	0.153	2.6	〃 2丁目	0.236	4.0
三 軒 茶 屋 1丁目	0.209	3.6	〃 3丁目	0.186	3.2
〃 2丁目	0.276	4.7	〃 4丁目	0.191	3.2
若 林 1丁目	0.172	2.9	〃 5丁目	0.206	3.5
〃 2丁目	0.171	2.9	桜 上 水 1丁目	0.221	3.8
〃 3丁目	0.166	2.8	〃 2丁目	0.168	2.9
〃 4丁目	0.197	3.3	〃 3丁目	0.231	3.9
〃 5丁目	0.150	2.6	〃 4丁目	0.206	3.5
世 田 谷 1丁目	0.288	4.9	〃 5丁目	0.211	3.6
〃 2丁目	0.166	2.8	下 馬 1丁目	0.237	4.0
〃 3丁目	0.138	2.3	〃 2丁目	0.279	4.7
〃 4丁目	0.195	3.3	〃 3丁目	0.199	3.4
桜 1丁目	0.243	4.1	〃 4丁目	0.199	3.4
〃 2丁目	0.163	2.8	〃 5丁目	0.228	3.9
〃 3丁目	0.233	4.0	〃 6丁目	0.305	5.2
弦 卷 1丁目	0.282	4.8	野 沢 1丁目	0.165	2.8
〃 2丁目	0.251	4.3	〃 2丁目	0.143	2.4
〃 3丁目	0.205	3.5	〃 3丁目	0.263	4.5
〃 4丁目	0.227	3.9	〃 4丁目	0.126	2.1
〃 5丁目	0.246	4.2	上 馬 1丁目	0.165	2.8
豪 徳 寺 1丁目	0.204	3.5	〃 2丁目	0.174	3.0
〃 2丁目	0.212	3.6	〃 3丁目	0.086	1.5
梅 丘 1丁目	0.213	3.6	〃 4丁目	0.211	3.6
〃 2丁目	0.202	3.4	〃 5丁目	0.239	4.1
〃 3丁目	0.125	2.1	駒 沢 1丁目	0.234	4.0
代 田 1丁目	0.216	3.7	〃 2丁目	0.266	4.5
〃 2丁目	0.199	3.4	玉 川 地 区	15.968	271.5
〃 3丁目	0.268	4.6	東 玉 川 1丁目	0.240	4.1
〃 4丁目	0.290	4.9	〃 2丁目	0.248	4.2
〃 5丁目	0.189	3.2	奥 沢 1丁目	0.297	5.0
〃 6丁目	0.197	3.3	〃 2丁目	0.254	4.3
経 堂 1丁目	0.218	3.7	〃 3丁目	0.201	3.4
〃 2丁目	0.170	2.9	〃 4丁目	0.134	2.3
〃 3丁目	0.175	3.0	〃 5丁目	0.217	3.7
〃 4丁目	0.217	3.7	〃 6丁目	0.190	3.2
〃 5丁目	0.230	3.9	〃 7丁目	0.270	4.6
宮 坂 1丁目	0.275	4.7	〃 8丁目	0.153	2.6
〃 2丁目	0.194	3.3	玉川田園調布 1丁目	0.174	3.0
〃 3丁目	0.237	4.0	〃 2丁目	0.134	2.3
桜 丘 1丁目	0.254	4.3	等 々 力 1丁目	0.278	4.7
〃 2丁目	0.201	3.4	〃 2丁目	0.262	4.5
〃 3丁目	0.222	3.8	〃 3丁目	0.199	3.4
〃 4丁目	0.284	4.8	〃 4丁目	0.142	2.4
〃 5丁目	0.254	4.3	〃 5丁目	0.210	3.6
代 沢 1丁目	0.202	3.4	〃 6丁目	0.245	4.2
〃 2丁目	0.267	4.5	〃 7丁目	0.220	3.7
〃 3丁目	0.157	2.7	〃 8丁目	0.216	3.7
〃 4丁目	0.225	3.8	玉 堤 1丁目	0.413	7.0
〃 5丁目	0.159	2.7	〃 2丁目	0.213	3.6
羽 根 木 1丁目	0.159	2.7	尾 山 台 1丁目	0.134	2.3
〃 2丁目	0.183	3.1	〃 2丁目	0.196	3.3
大 原 1丁目	0.250	4.3	〃 3丁目	0.173	2.9
〃 2丁目	0.190	3.2	上 野 毛 1丁目	0.226	3.8
北 沢 1丁目	0.266	4.5	〃 2丁目	0.224	3.8
〃 2丁目	0.189	3.2	〃 3丁目	0.159	2.7
〃 3丁目	0.154	2.6	〃 4丁目	0.209	3.6
〃 4丁目	0.182	3.1	野 毛 1丁目	0.227	3.9
〃 5丁目	0.212	3.6	〃 2丁目	0.309	5.3

表1表のつづき

町	丁目	面積	千分比(%)	町	丁目	面積	千分比(%)	
野中	毛町 3丁目	0.186	3.2	千歳台	4丁目	0.156	2.7	
	1丁目	0.153	2.6		5丁目	0.147	2.5	
	2丁目	0.259	4.4		6丁目	0.142	2.4	
	3丁目	0.192	3.3		船橋	1丁目	0.259	4.4
4丁目	0.212	3.6	2丁目	0.136		2.3		
上	賀 5丁目	0.201	3.4	3丁目	0.175	3.0		
	1丁目	0.203	3.5	4丁目	0.222	3.8		
	2丁目	0.221	3.8	5丁目	0.219	3.7		
	3丁目	0.154	2.6	6丁目	0.149	2.5		
用	賀 4丁目	0.220	3.7	7丁目	0.180	3.1		
	5丁目	0.216	3.7	八幡山	1丁目	0.169	2.9	
	6丁目	0.240	4.1		2丁目	0.208	3.5	
	1丁目	0.253	4.3		3丁目	0.271	4.6	
玉川	賀 2丁目	0.287	4.9	粕谷	1丁目	0.247	4.2	
	3丁目	0.160	2.7		2丁目	0.239	4.1	
	4丁目	0.221	3.8	3丁目	0.200	3.4		
瀬田	川 1丁目	0.303	5.2	給田	4丁目	0.128	2.2	
	2丁目	0.176	3.0		1丁目	0.182	3.1	
	3丁目	0.273	4.6		2丁目	0.129	2.2	
	4丁目	0.182	3.1		3丁目	0.213	3.6	
駒深	田 1丁目	0.277	4.7	4丁目	0.223	3.8		
	2丁目	0.214	3.6	5丁目	0.134	2.3		
	3丁目	0.125	2.1	南鳥山	1丁目	0.183	3.1	
	4丁目	0.282	4.8		2丁目	0.215	3.7	
	5丁目	0.246	4.2		3丁目	0.134	2.3	
駒深	川台 1丁目	0.103	1.8	4丁目	0.168	2.9		
	2丁目	0.212	3.6	5丁目	0.153	2.6		
	3丁目	0.132	2.2	6丁目	0.206	3.5		
	4丁目	0.176	3.0	北鳥山	1丁目	0.296	5.0	
	5丁目	0.132	2.2		2丁目	0.126	2.1	
新町	沢公園 1丁目	0.337	5.7	3丁目	0.234	4.0		
	沢 1丁目	0.230	3.9	4丁目	0.196	3.3		
	2丁目	0.183	3.1	5丁目	0.188	3.2		
	3丁目	0.143	2.4	6丁目	0.228	3.9		
	4丁目	0.280	4.8	7丁目	0.230	3.9		
	5丁目	0.291	4.9	8丁目	0.222	3.8		
	6丁目	0.225	3.8	9丁目	0.221	3.8		
	7丁目	0.235	4.0	喜多見	1丁目	0.245	4.2	
8丁目	0.136	2.3	2丁目		0.276	4.7		
1丁目	0.202	3.4	3丁目		0.182	3.1		
桜新	2丁目	0.192	3.3	4丁目	0.271	4.6		
	3丁目	0.132	2.2	5丁目	0.228	3.9		
	1丁目	0.212	3.6	6丁目	0.129	2.2		
	2丁目	0.192	3.3	7丁目	0.302	5.1		
砧地区	20.467		348.0	8丁目	0.172	2.9		
	成城	1丁目	0.260	4.4	9丁目	0.320	5.5	
		2丁目	0.272	4.6	宇奈根	1丁目	0.353	6.0
		3丁目	0.242	4.1		2丁目	0.371	6.3
		4丁目	0.284	4.8		3丁目	0.126	2.1
		5丁目	0.222	3.8	鎌田	1丁目	0.417	7.1
	6丁目	0.296	5.0	2丁目		0.257	4.4	
	7丁目	0.217	3.7	3丁目	0.233	4.0		
	8丁目	0.220	3.7	岡本	4丁目	0.143	2.4	
	9丁目	0.246	4.2		1丁目	0.252	4.3	
	上祖師谷	1丁目	0.208	3.5	2丁目	0.261	4.4	
		2丁目	0.290	4.9	3丁目	0.235	4.0	
3丁目		0.181	3.1	大蔵	1丁目	0.206	3.5	
4丁目		0.236	4.0		2丁目	0.168	2.9	
5丁目		0.149	2.5		3丁目	0.116	2.0	
6丁目		0.149	2.5		4丁目	0.185	3.1	
祖師谷	7丁目	0.138	2.3	5丁目	0.248	4.2		
	1丁目	0.172	2.9	6丁目	0.159	2.7		
	2丁目	0.136	2.3	砧	1丁目	0.255	4.3	
	3丁目	0.297	5.1		2丁目	0.152	2.6	
	4丁目	0.215	3.7		3丁目	0.191	3.2	
千歳台	5丁目	0.231	3.9	4丁目	0.198	3.4		
	6丁目	0.228	3.9	5丁目	0.170	2.9		
	1丁目	0.163	2.8	6丁目	0.173	2.9		
	2丁目	0.254	4.3	7丁目	0.159	2.7		
砧公園	3丁目	0.138	2.3	8丁目	0.204	3.5		
				砧公園	0.538	9.2		

## 第 2 表 23 区 別 面 積

(単位=平方キロメートル)

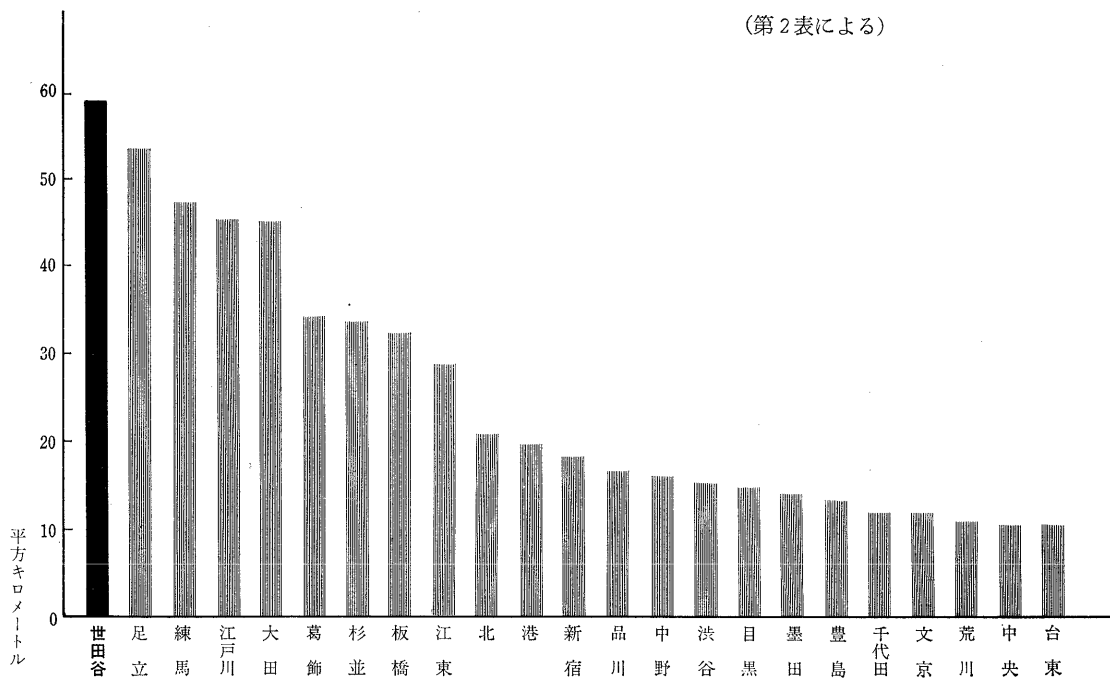
昭和46年10月1日

区	名	面	積	千	分	比 (%)	区	名	面	積	千	分	比 (%)	
総	数		577.09			1,000.00	世	田	谷				58.81	101.91
千	代	田	11.52			19.96	世	田	谷				15.11	26.18
中	港	央	10.05			17.42	世	田	谷				15.73	27.26
新		宿	19.48			33.76	世	田	谷				33.54	58.12
文		京	18.04			31.26	世	田	谷				13.01	22.54
台		東	11.44			19.82	世	田	谷				20.55	35.61
墨		東	10.00			17.33	世	田	谷				10.34	17.92
江		田	13.82			23.95	世	田	谷				31.90	55.28
品		東	28.88			50.04	世	田	谷				47.00	81.44
目		川	16.24			28.14	世	田	谷				53.25	92.27
大		黒	14.41			24.97	世	田	谷				33.90	58.74
		田	45.01			78.00	世	田	谷				45.06	78.00

資料；都総務局行政部指導課

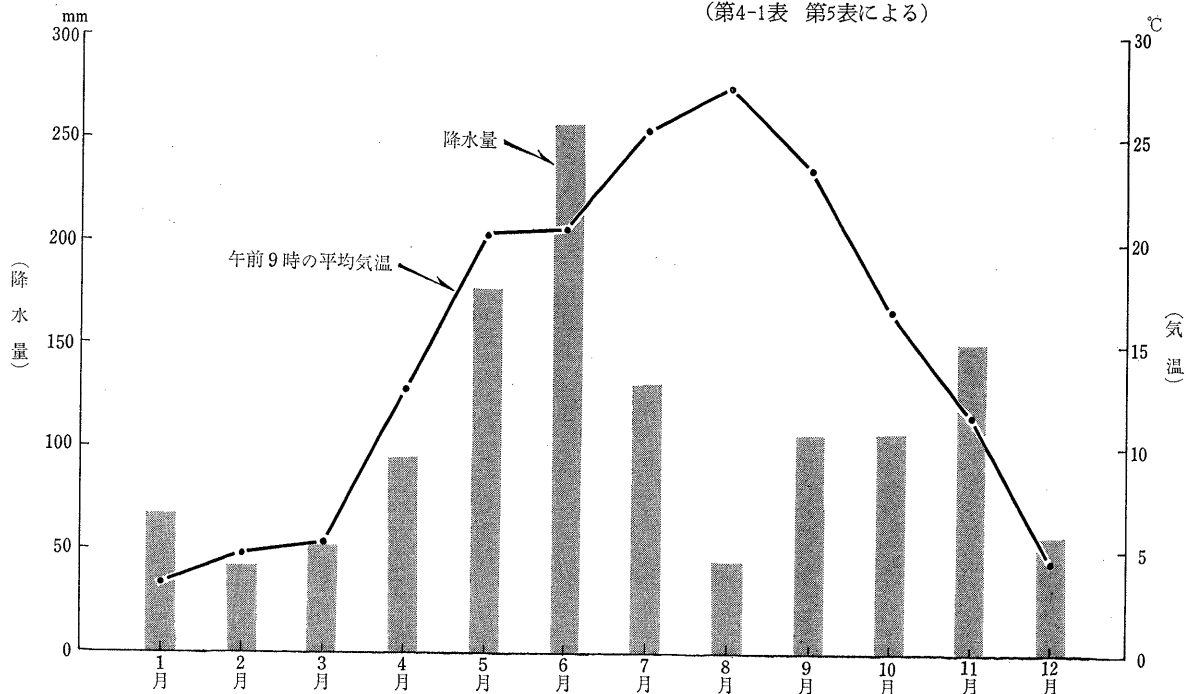
## 第 2 図 23 区 別 面 積

(第2表による)



## 第 3 図 月 別 ・ 降 水 量 と 気 温

(第4-1表 第5表による)



## 第 3 表

## 町 丁 目

(単位=平方メートル)

町 丁 目	総 数	宅 地					
		総 数	普通商業地区	併用住宅地区	高級住宅地区	普通住宅地区	村落地区
総 数	39,580,147	31,344,526	993,760	531,851	2,514,926	27,303,989	—
本 所 地 区	15,399,023	14,307,788	654,800	298,150	832,971	12,521,867	—
池尻 1~3丁目	265,661	265,661	23,679	30,944	—	211,038	—
池尻 1~2丁目	98,081	92,210	—	—	—	92,210	—
三宿 1~2丁目	259,153	258,624	3,231	289	—	255,104	—
三宿 1丁目	1,716	1,716	—	—	—	1,716	—
太子堂 1~5丁目	511,420	505,692	54,940	2,793	—	447,959	—
若林 1~5丁目	644,462	618,581	31,417	8,140	—	579,024	—
軒茶屋 1~2丁目	337,925	337,143	33,285	20,166	—	283,692	—
三世田 1~5丁目	564,948	543,479	5,706	85,756	—	452,017	—
桜弦 1~3丁目	433,514	396,446	401	25,126	—	370,919	—
豪徳寺 1~5丁目	831,042	735,554	—	2,872	—	732,682	—
梅代 1~2丁目	304,563	278,465	32,395	3,902	—	242,168	—
代田 1~3丁目	352,771	336,635	24,627	—	—	312,008	—
代田 1~6丁目	1,001,288	947,961	30,713	15,490	182	901,576	—
代田 1~5丁目	803,510	763,258	40,311	4,592	—	718,355	—
代田 1~3丁目	492,623	430,636	24,222	—	—	406,414	—
代田 1~5丁目	808,646	588,009	11,308	—	—	576,701	—
代田 1~5丁目	731,613	720,260	38,972	11,226	57,079	612,983	—
代田 1~5丁目	24,934	24,934	10,360	750	—	13,824	—
代田 1~2丁目	267,208	256,858	22,643	3,202	85,906	145,107	—
代田 1~2丁目	278,027	272,099	13,591	164	—	258,344	—
北松 1~5丁目	777,549	749,255	76,685	—	—	672,570	—
北松 1~6丁目	1,123,542	1,056,397	71,030	1,892	271,991	711,484	—
北松 1~5丁目	843,113	778,796	30,018	113	149,455	599,210	—
北松 1~5丁目	627,101	501,487	1,610	38,155	—	461,722	—
北松 1~5丁目	633,382	498,381	367	5,984	—	492,030	—
下野 1~6丁目	885,762	880,752	215	14,797	199,213	666,527	—
下野 1~4丁目	492,093	486,946	14,480	7,773	69,145	395,548	—
上野 1~5丁目	669,583	660,975	38,722	11,894	—	610,359	—
上野 1~2丁目	333,793	320,578	19,872	2,130	—	298,576	—
玉 川 地 区	10,675,639	8,535,169	176,184	182,878	839,659	7,336,448	—
東玉川 1~2丁目	393,384	389,556	—	1,770	278,065	109,721	—
東玉川 1~8丁目	1,284,481	1,221,547	48,757	16,222	142,728	1,013,840	—
玉川園調布 1~2丁目	155,568	142,892	—	—	139,221	3,671	—
玉川園調布 1~2丁目	272,472	140,101	433	—	—	139,668	—
尾山台 1~3丁目	375,853	326,489	9,332	139	152,786	164,232	—
等々力 1~8丁目	1,283,971	1,069,752	22,965	46,783	83,883	816,121	—
上野毛 1~4丁目	598,182	502,731	16,331	13,165	40,782	432,453	—
上野毛 1~3丁目	328,187	226,270	—	—	—	226,270	—
中野 1~5丁目	744,063	580,361	—	14,814	2,194	563,353	—
玉川中野 2丁目	33,316	17,960	—	—	—	17,960	—
玉川上野毛町	2,522	2,079	—	—	—	2,079	—
上用賀 1~6丁目	819,383	456,080	—	—	—	456,080	—
玉川賀町 1~3丁目	819,759	549,202	21,880	—	—	527,322	—
玉川賀町 1~4丁目	574,492	418,327	15,379	10,915	—	392,033	—
玉川瀬田町	884,407	669,402	26,200	21,498	—	621,704	—
新町 1~3丁目	360,076	320,865	436	16,081	—	304,348	—
新町 1~2丁目	308,618	283,504	5,756	10,191	—	267,557	—
深沢 1~8丁目	1,084,710	896,855	—	22,888	—	873,967	—
駒沢 3~5丁目	351,953	321,043	8,715	8,412	—	303,916	—
駒沢公園	242	153	—	—	—	153	—
砧 地 区	13,505,485	8,501,569	162,776	50,823	842,296	7,445,674	—
成城 1~9丁目	1,556,843	1,274,909	34,575	—	842,296	368,038	—
祖師谷 1~6丁目	977,796	618,197	—	—	—	618,197	—
船橋 1~2丁目	1,075,009	839,396	27,967	—	—	811,429	—
船橋 1~7丁目	655,422	584,045	20,626	—	—	563,419	—
船橋 1丁目	368,928	108,804	—	—	—	108,804	—
廻幡山 1~3丁目	577,212	218,004	—	—	—	218,004	—
八粕谷 1~3丁目	341,307	188,278	1,215	—	—	187,063	—
粕谷 1~4丁目	560,345	349,634	—	—	—	349,634	—
粕谷 1丁目	1,682	1,642	—	—	—	1,642	—
給田 1~5丁目	646,836	331,571	—	—	—	331,571	—
南島山 1~6丁目	833,294	709,302	29,530	49,412	—	630,360	—
北島山 1~9丁目	1,366,760	744,967	—	—	—	744,967	—
喜多奈見 1,372,731	590,723	7,569	—	—	—	583,154	—
鎌田 431,361	154,816	—	—	—	—	154,816	—
鎌田 464,661	197,131	—	—	—	—	197,131	—
大蔵 416,020	240,613	—	—	—	—	240,613	—
本 1~3丁目	529,351	318,286	—	—	—	318,286	—
本 78,517	53,881	—	—	—	—	53,881	—
砧 1,032,206	841,154	32,073	1,079	—	—	808,002	—
砧 219,204	136,216	9,221	332	—	—	126,663	—

資料；主税局

注・1. 本表の数字は固定資産税の対象となる評価面積であり、寺・学校用地は含まれていない。

2. 雑種地

地 目 別 面 積

昭和46年1月12日

農 地			そ の 他						
総 数	田	畑	総 数	沼 池	山 林	原 野	雑 種 地	鉄 軌 道 用	そ の 他
5,767,849	535,127	5,232,722	2,467,772	12,580	410,487	856	1,531,088	512,761	—
646,301	1,772	644,529	444,934	3,746	36,357	—	98,911	305,920	—
—	—	—	—	—	—	—	—	—	—
3,904	—	3,904	1,967	—	—	—	1,967	—	—
—	—	—	529	—	—	—	529	—	—
—	—	—	—	—	—	—	—	—	—
—	—	—	5,728	—	—	—	—	5,728	—
12,323	—	12,323	13,558	—	387	—	1,692	11,479	—
580	—	580	202	—	—	—	202	—	—
5,953	—	5,953	15,516	—	1,401	—	995	13,120	—
28,042	—	28,042	9,026	—	509	—	4,864	3,653	—
51,316	—	51,316	44,172	—	17,329	—	26,843	—	—
6,719	—	6,719	19,379	—	516	—	2,083	16,780	—
7,987	—	7,987	8,149	—	—	—	698	7,451	—
21,285	—	21,285	32,042	—	4,518	—	3,672	23,852	—
11,563	—	11,563	28,689	754	949	—	6,497	20,489	—
17,807	—	17,807	44,180	—	754	—	8	43,418	—
200,192	—	200,192	20,445	—	2,562	—	11,535	6,348	—
933	—	933	10,420	—	351	—	1,512	8,557	—
—	—	—	—	—	—	—	—	—	—
998	985	13	9,352	—	932	—	3,729	4,691	—
605	—	605	5,323	—	—	—	159	5,164	—
—	—	—	28,294	—	—	—	33	28,261	—
17,891	—	17,891	49,254	—	764	—	2,121	46,369	—
50,687	—	50,687	13,630	—	—	—	6,466	7,164	—
104,371	—	104,371	21,243	2,992	331	—	1,214	16,706	—
87,671	787	86,884	47,330	—	4,050	—	6,590	36,690	—
1,441	—	1,441	3,569	—	142	—	3,427	—	—
3,491	—	3,491	1,656	—	641	—	1,015	—	—
8,268	—	8,268	340	—	221	—	119	—	—
2,274	—	2,274	10,941	—	—	—	10,941	—	—
1,288,619	13,733	1,274,886	851,851	1,934	94,592	—	633,462	121,863	—
—	—	—	3,828	—	—	—	3,828	—	—
10,926	—	10,926	52,008	—	—	—	3,051	48,957	—
—	—	—	12,676	—	—	—	669	12,007	—
54,840	—	54,840	77,531	—	—	—	77,531	—	—
27,064	3,372	23,692	22,300	—	1,068	—	21,106	126	—
167,108	—	167,108	47,111	—	10,912	—	22,457	13,742	—
35,405	—	35,405	60,046	—	8,003	—	40,707	11,336	—
48,367	—	48,367	53,550	—	30,963	—	22,587	—	—
130,065	—	130,065	33,637	—	9,117	—	17,191	7,329	—
15,273	—	15,273	83	—	—	—	83	—	—
443	—	443	—	—	—	—	—	—	—
166,754	—	166,754	196,549	—	4,360	—	192,189	—	—
203,343	—	203,343	67,214	—	12,509	—	54,705	—	—
31,458	10,361	21,097	124,707	—	430	—	96,529	27,748	—
162,030	—	162,030	52,975	—	3,784	—	48,573	618	—
36,944	—	36,944	2,267	—	994	—	1,273	—	—
21,735	—	21,735	3,379	—	268	—	3,111	—	—
157,666	—	157,666	30,189	1,934	12,184	—	16,071	—	—
19,198	—	19,198	11,712	—	—	—	11,712	—	—
—	—	—	89	—	—	—	89	—	—
3,832,929	519,622	3,313,307	1,170,987	6,900	279,538	856	798,715	84,978	—
163,792	8,359	155,433	118,142	—	50,014	747	44,286	23,095	—
287,141	72	287,069	72,458	—	22,777	—	49,681	—	—
186,520	—	186,520	49,093	—	15,404	—	33,689	—	—
46,148	—	46,148	25,229	—	9,077	—	12,649	3,503	—
168,630	55,388	113,242	91,494	—	7,240	—	84,254	—	—
329,129	—	329,129	30,079	—	13,968	—	16,111	—	—
127,610	—	127,610	25,419	—	6,598	—	18,218	603	—
142,873	—	142,873	67,838	—	9,604	—	58,234	—	—
—	—	—	40	—	—	—	40	—	—
181,130	12,010	169,120	134,135	2,606	16,307	—	103,789	11,433	—
85,141	—	85,141	38,851	—	3,478	—	16,413	18,960	—
475,479	420	475,059	146,314	1,788	28,230	—	116,296	—	—
617,138	159,145	457,993	164,870	2,506	33,794	—	118,332	10,238	—
252,482	72,402	180,080	24,063	—	1,462	99	22,502	—	—
221,962	163,678	58,284	45,568	—	608	10	44,950	—	—
145,730	6,832	138,898	29,677	—	13,246	—	16,431	—	—
159,492	29,135	130,357	51,573	—	39,341	—	12,232	—	—
23,164	12,181	10,983	1,472	—	464	—	1,008	—	—
158,145	—	158,145	32,907	—	6,820	—	22,511	3,576	—
61,223	—	61,223	21,765	—	1,106	—	7,089	13,570	—

とはゴルフ場・運動場等をいう。

第4-1表 年次・月降水量

(単位=ミリメートル)

(昭和41~45年)

年次	総量	1月	2月	3月	4月	5月	6月	7月	8月	9月	10月	11月	12月
昭和41年	1,640	24	122	99	133	196	510	160	54	197	108	29	8
42	1,116	35	50	75	109	53	131	114	67	167	218	61	36
43	1,557	11	105	81	129	179	187	151	215	92	155	33	219
44	1,420	73	109	152	75	93	218	168	102	156	143	110	21
45	1,272	66	41	51	93	177	255	130	44	105	106	150	54

第4-2表 年次・日降水量の月最大値

(単位=ミリメートル)

(昭和41~45年)

年次	1月	2月	3月	4月	5月	6月	7月	8月	9月	10月	11月	12月
昭和41年	22	51	32	30	45	225	52	25	72	52	14	8
42	17	14	30	32	34	27	35	26	48	73	12	19
43	6	54	32	33	54	76	71	44	20	65	20	55
44	27	22	54	45	23	45	39	42	25	59	46	21
45	66	12	21	34	39	56	77	11	22	23	85	30

注・各月の最大降水量を集録した。

第5表 年次・午前9時の月平均気温

(単位=°C)

(昭和41~45年)

年次	1月	2月	3月	4月	5月	6月	7月	8月	9月	10月	11月	12月
昭和41年	3.7	6.8	9.4	13.6	17.5	20.3	24.9	26.9	23.2	18.0	12.2	5.6
42	3.1	3.9	8.5	14.4	20.4	23.6	26.5	28.0	22.5	16.6	10.7	5.1
43	3.9	3.0	9.6	14.2	18.0	22.0	25.9	26.8	21.8	15.8	12.9	8.2
44	3.7	4.3	7.3	14.3	20.1	22.3	25.0	26.9	22.2	16.8	11.2	5.9
45	3.2	4.9	5.3	12.9	20.2	20.6	25.4	27.3	23.4	16.6	11.5	4.5

第6-1表 年次・日最高気温の月平均値

(単位=°C)

(昭和41~45年)

年次	1月	2月	3月	4月	5月	6月	7月	8月	9月	10月	11月	12月
昭和41年	9.8	12.2	14.2	18.1	23.1	24.5	28.7	31.1	26.9	22.8	17.4	10.8
42	9.2	8.8	14.3	19.0	25.1	27.8	30.7	32.2	26.4	20.9	15.5	10.9
43	10.6	8.7	14.6	18.7	22.1	26.3	28.6	30.5	25.7	19.6	18.4	13.6
44	9.8	9.1	11.1	19.3	24.3	25.8	28.4	31.5	26.5	21.0	16.2	12.0
45	9.1	10.5	10.4	17.9	24.3	24.5	29.3	31.4	27.4	21.3	16.4	10.7

注・毎日の最高気温を平均した。

第6-2表 年次・日最高気温の月最高値

(単位=°C)

(昭和41~45年)

年次	1月	2月	3月	4月	5月	6月	7月	8月	9月	10月	11月	12月
昭和41年	17.2	19.1	21.6	26.4	27.5	30.5	33.0	34.9	32.8	26.7	24.9	15.3
42	15.9	19.0	23.6	21.4	30.8	30.7	35.1	36.1	32.9	25.8	24.3	16.0
43	16.3	15.1	20.2	23.7	26.2	30.2	34.8	33.7	29.9	28.9	22.6	20.3
44	22.5	10.8	22.8	27.0	31.0	30.1	34.6	35.6	32.4	25.4	24.0	20.3
45	15.3	19.1	17.3	24.8	29.2	32.0	35.7	35.2	36.3	28.4	22.9	19.9

注・各月の最高気温を集録した。

第7-1表 年次・日最低気温の月平均値

(単位=°C)

(昭和41~45年)

年次	1月	2月	3月	4月	5月	6月	7月	8月	9月	10月	11月	12月
昭和41年	-2.4	1.2	4.4	9.1	11.9	16.1	21.1	22.6	19.4	13.1	6.9	0.2
42	-1.9	-1.0	3.4	8.6	13.8	18.7	22.4	23.8	19.3	12.0	7.3	-0.1
43	-1.5	-2.5	4.6	8.8	13.2	17.5	21.4	22.8	17.9	12.3	7.5	5.0
44	-0.4	1.0	2.3	9.0	14.2	17.3	21.0	23.1	18.7	12.1	7.1	0.8
45	-1.4	-0.1	0.0	8.2	14.5	17.0	21.4	23.0	20.0	12.4	7.0	0.5

注・毎日の最低気温を平均した。

第7-2表 年次・日最低気温の月最低値

(単位=°C)

(昭和41~45年)

年次	1月	2月	3月	4月	5月	6月	7月	8月	9月	10月	11月	12月
昭和41年	-2.9	-3.2	1.2	5.0	9.0	11.1	14.1	21.2	14.6	11.0	2.1	-1.9
42	-6.7	-7.4	-4.7	0.7	8.5	12.6	18.2	19.6	14.3	6.6	-0.1	-6.0
43	-5.2	-5.8	-2.0	2.4	8.4	14.2	17.8	19.0	13.7	6.5	0.6	-2.3
44	-5.1	-4.5	-3.2	0.1	9.9	9.8	15.0	19.9	13.1	5.2	-0.2	-3.8
45	-7.6	-5.1	-5.4	3.8	9.0	12.2	16.1	18.6	13.3	4.0	-0.6	-3.5

注・各月の最低気温を集録した。

第4~7表については、資料を東京管区気象台技術課より提供を受けた。  
 なお、上記の数値は、世田谷区上用賀2~4~28 東京農業大学育種学研究所内 世田谷観測所の観測による。