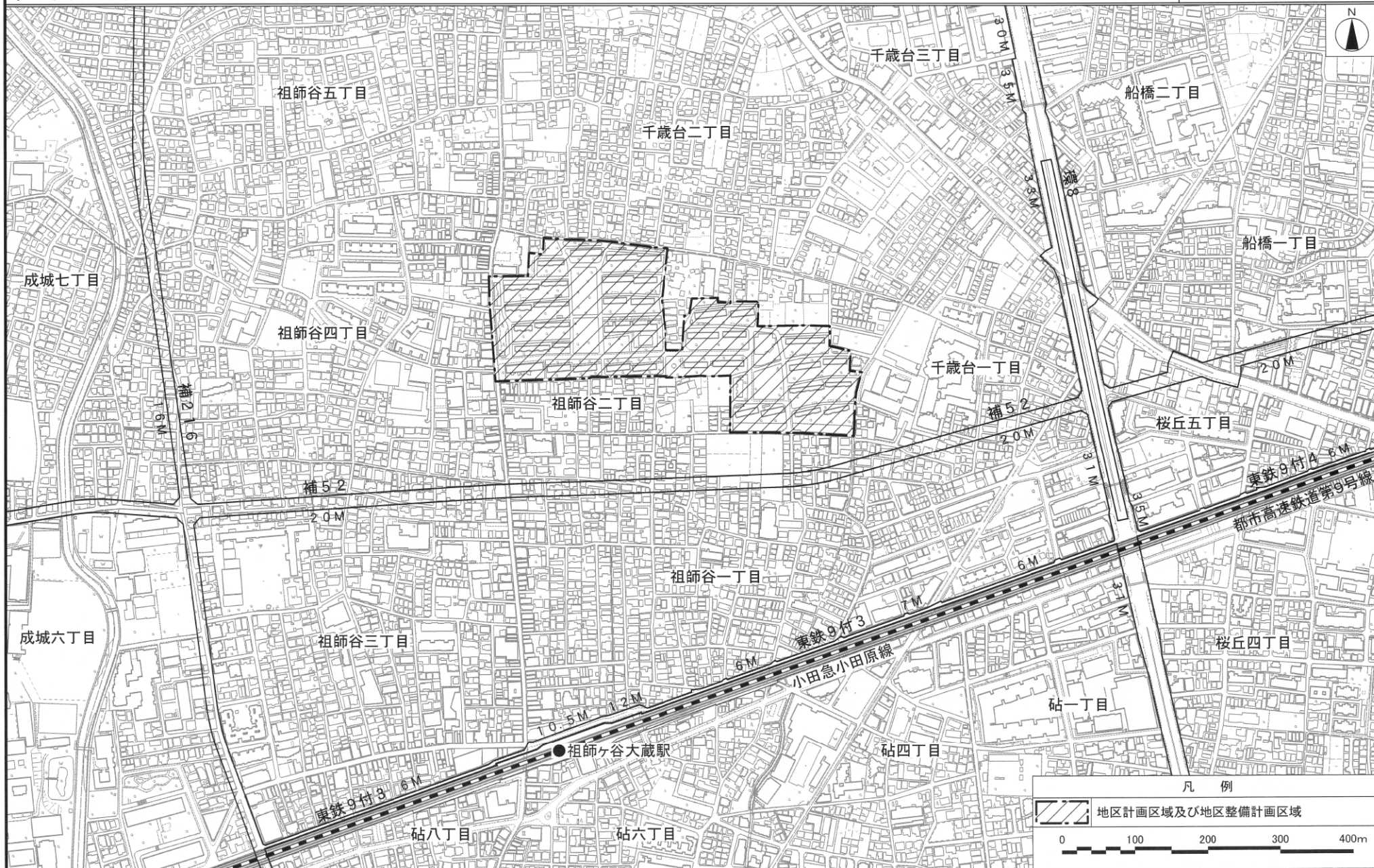


東京都市計画地区計画 祖師谷二丁目地区地区計画

位置図

(世田谷区決定)



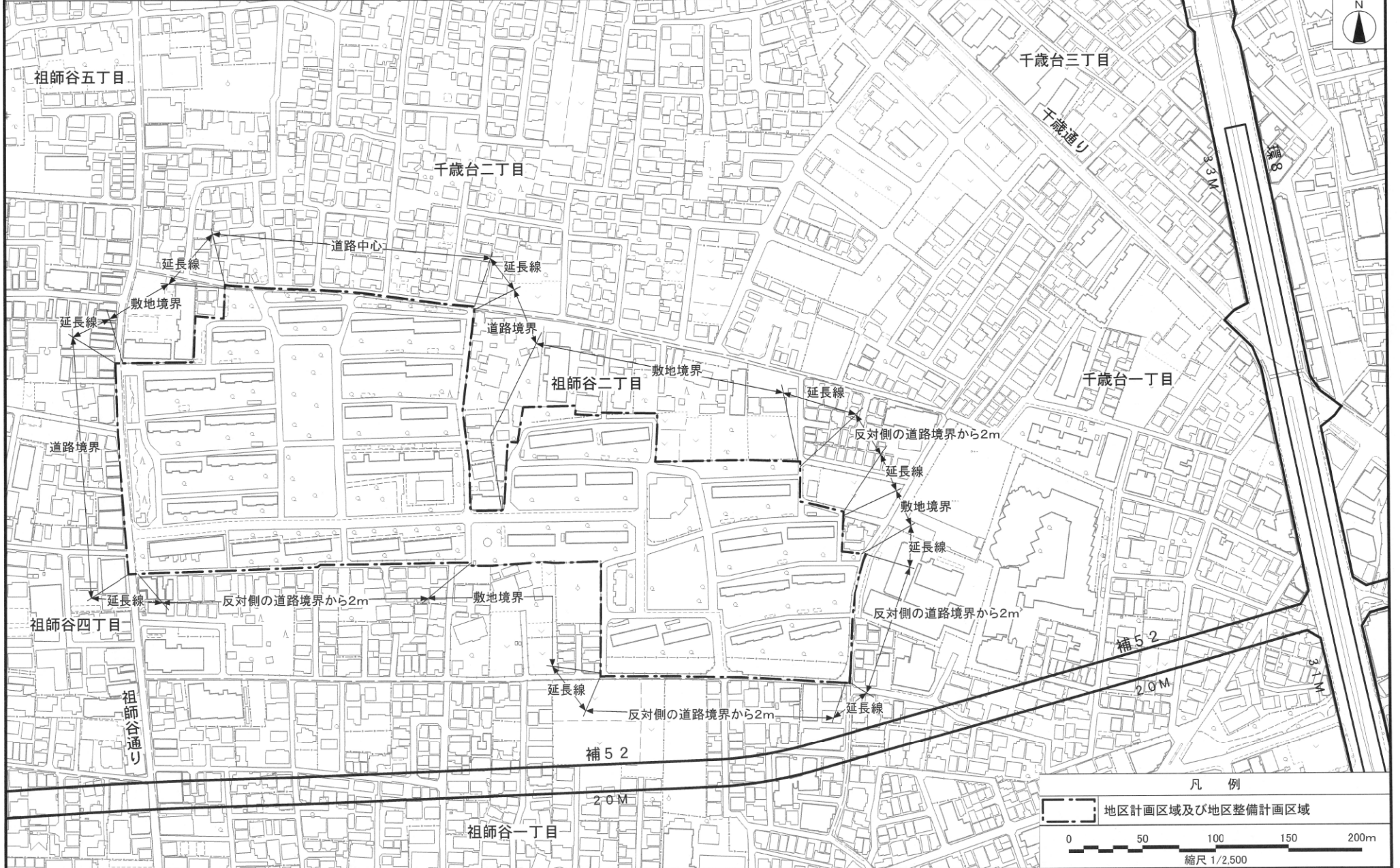
この地図は、東京都縮尺2,500分の1地形図、道路網図及び鉄道網図を利用して作成したものである。

(承認番号) 4都市基交測第30号、令和4年5月20日 (承認番号) 3都市基街都第254号、令和4年1月13日 (承認番号) 3都市基交都第58号、令和4年1月24日

東京都市計画地区計画
祖師谷二丁目地区地区計画

計画図 1

(世田谷区決定)

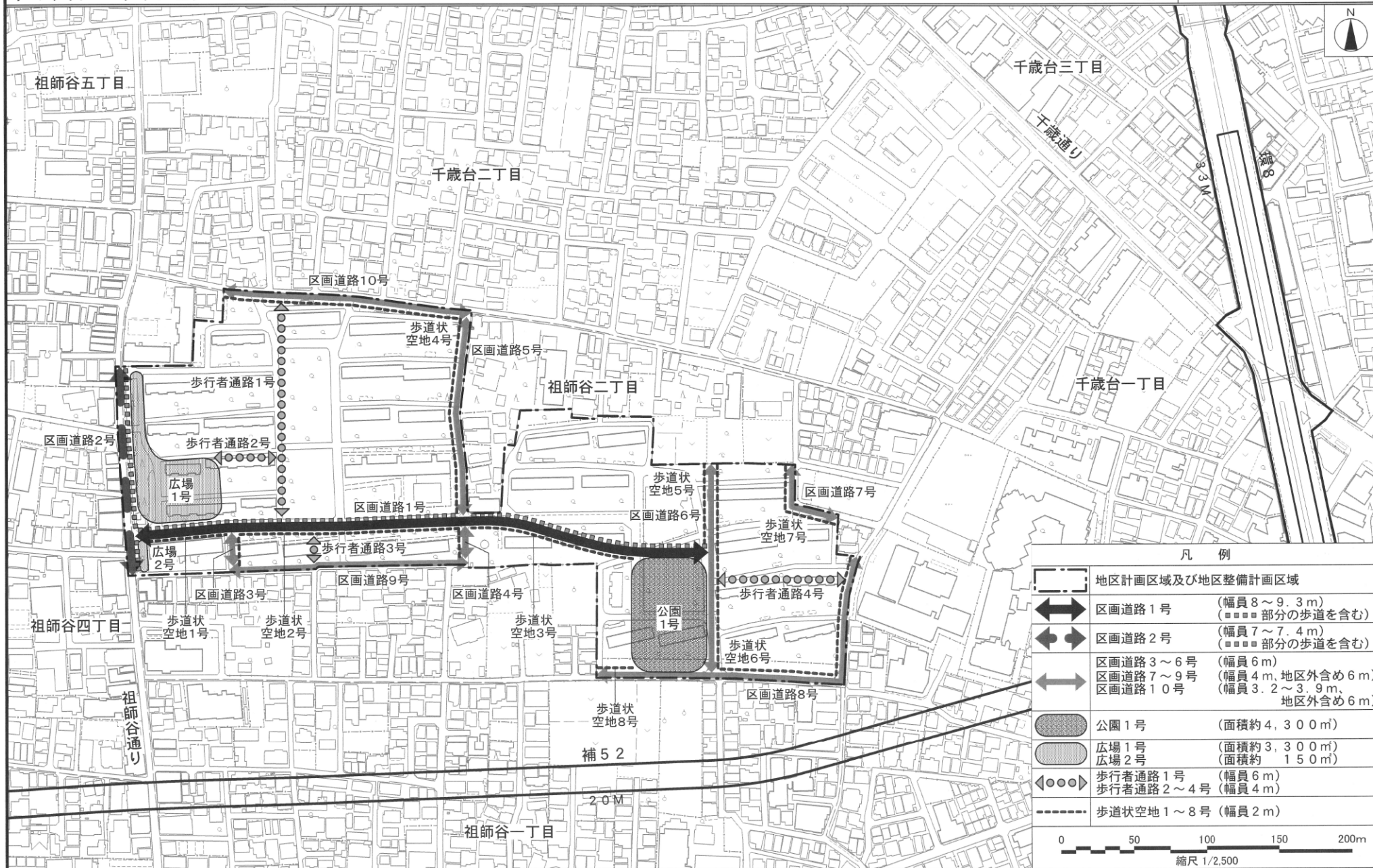


この地図は、東京都縮尺2,500分の1地形図及び道路網図を利用して作成したものである。(承認番号)4都市基交測第30号、令和4年5月20日 (承認番号)3都市基街都第254号、令和4年1月13日

東京都市計画地区計画
 祖師谷二丁目地区地区計画

計画図2

(世田谷区決定)

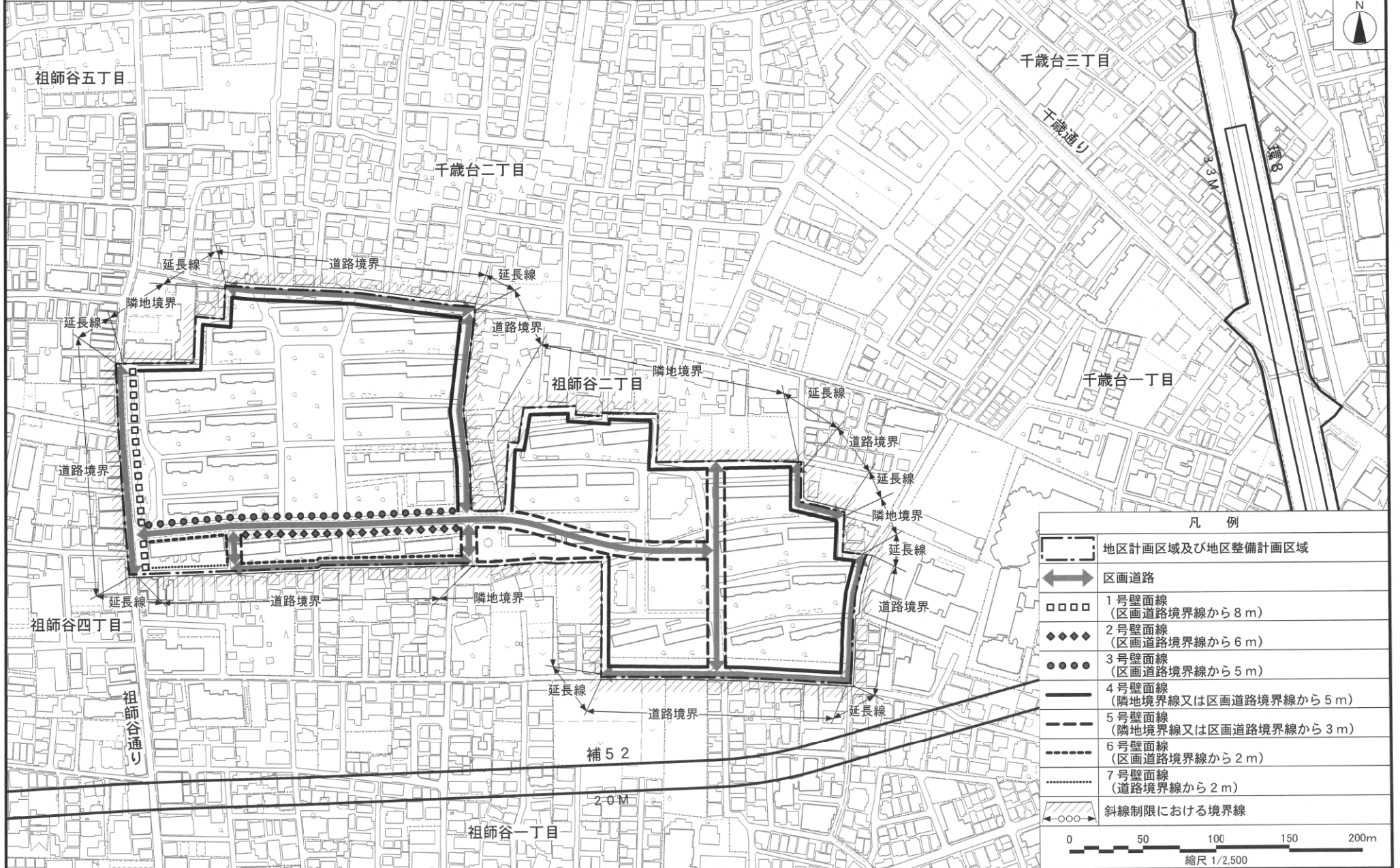


この地図は、東京都縮尺2,500分の1地形図及び道路網図を利用して作成したものである。(承認番号)4都市基交測第30号、令和4年5月20日 (承認番号)3都市基街都第254号、令和4年1月13日

東京都市計画地区計画
 祖師谷二丁目地区地区計画

計画図 3

(世田谷区決定)

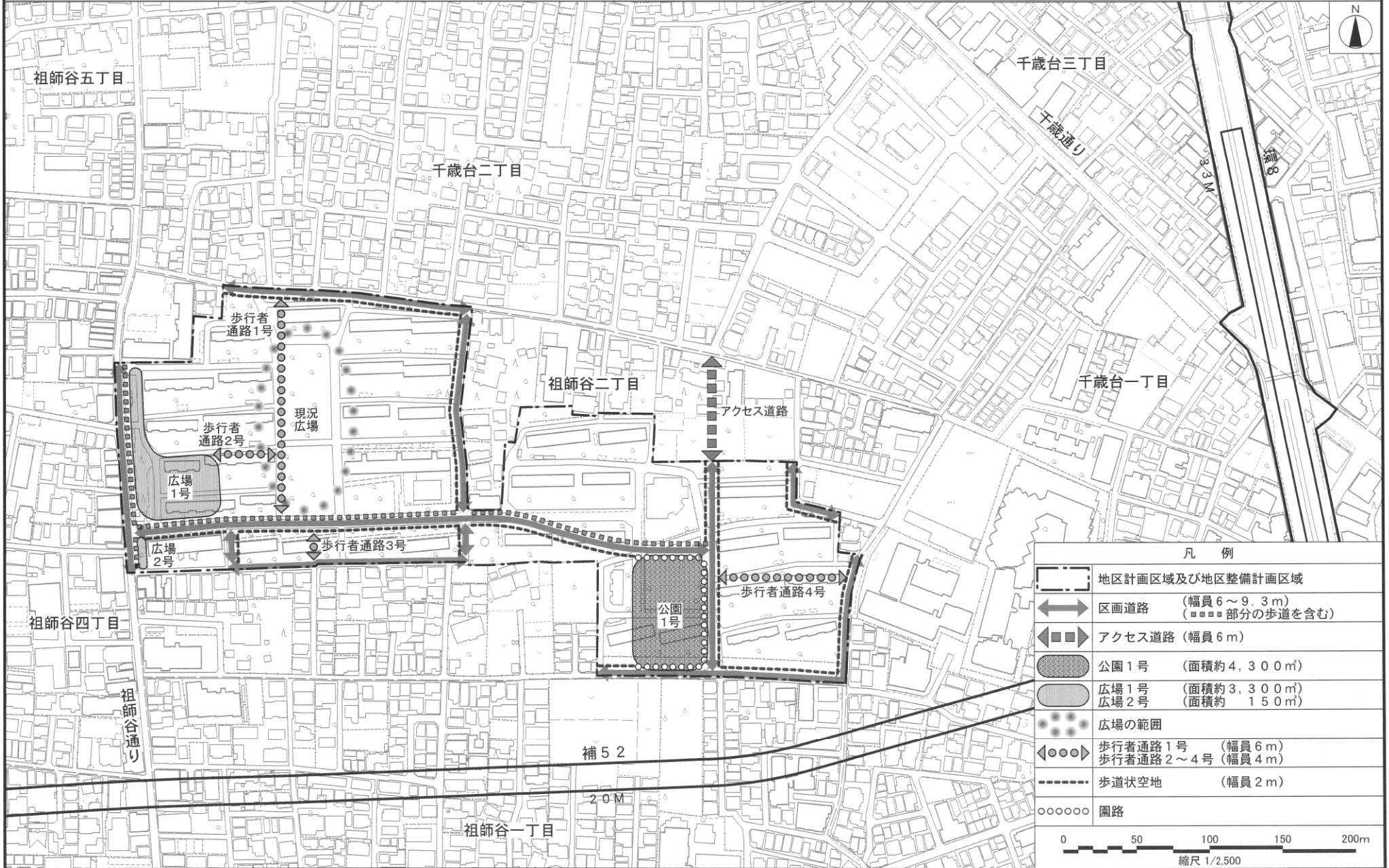


この地図は、東京都縮尺2,500分の1地形図及び道路網図を利用して作成したものである。(承認番号)4都市基交測第30号、令和4年5月20日 (承認番号)3都市基街都第254号、令和4年1月13日

東京都市計画地区計画
 祖師谷二丁目地区地区計画

方針附図

(世田谷区決定)



凡 例	
	地区計画区域及び地区整備計画区域
	区画道路 (幅員6～9.3m) (部分の歩道を含む)
	アクセス道路 (幅員6m)
	公園1号 (面積約4,300㎡)
	広場1号 (面積約3,300㎡)
	広場2号 (面積約150㎡)
	広場の範囲
	歩行者通路1号 (幅員6m)
	歩行者通路2～4号 (幅員4m)
	歩道状空地 (幅員2m)
	園路

この図は、東京都縮尺2,500分の1地形図及び道路網図を利用して作成したものである。(承認番号)4都市基交測第30号、令和4年5月20日 (承認番号)3都市基街都第254号、令和4年1月13日