
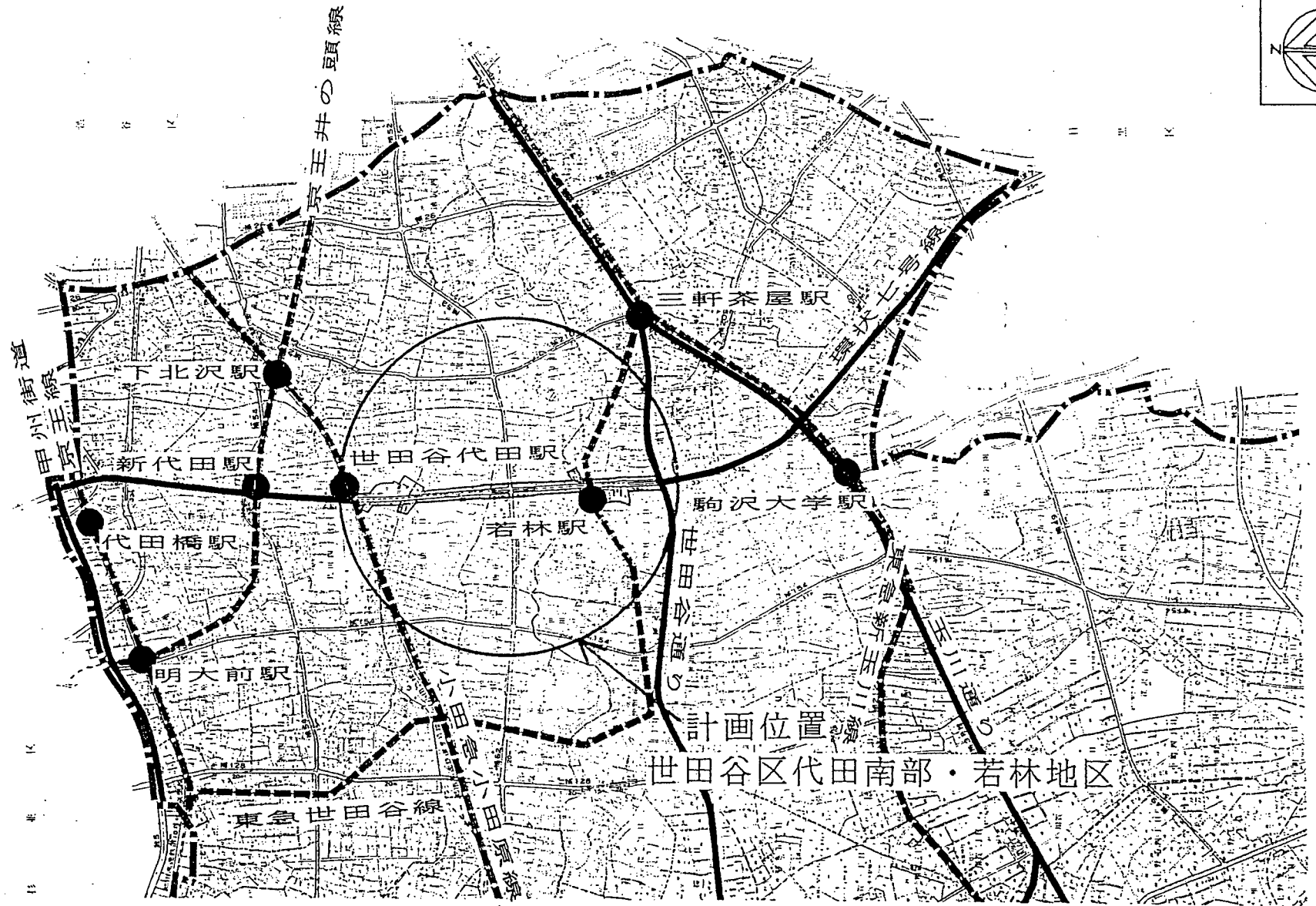
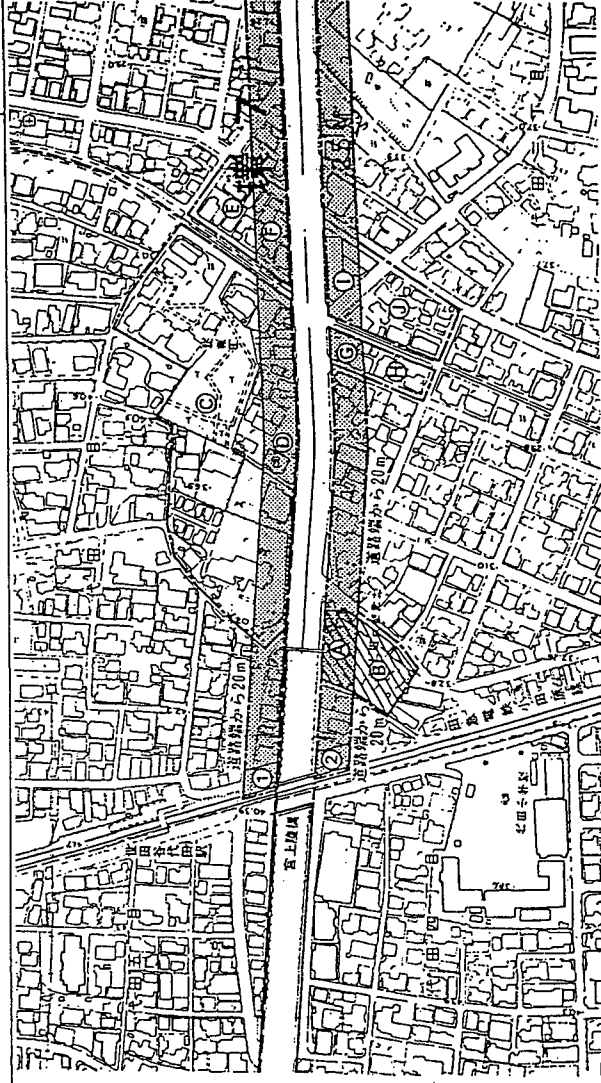


東京都市計画世田谷区環七代田南部・若林地区沿道整備計画 位置図

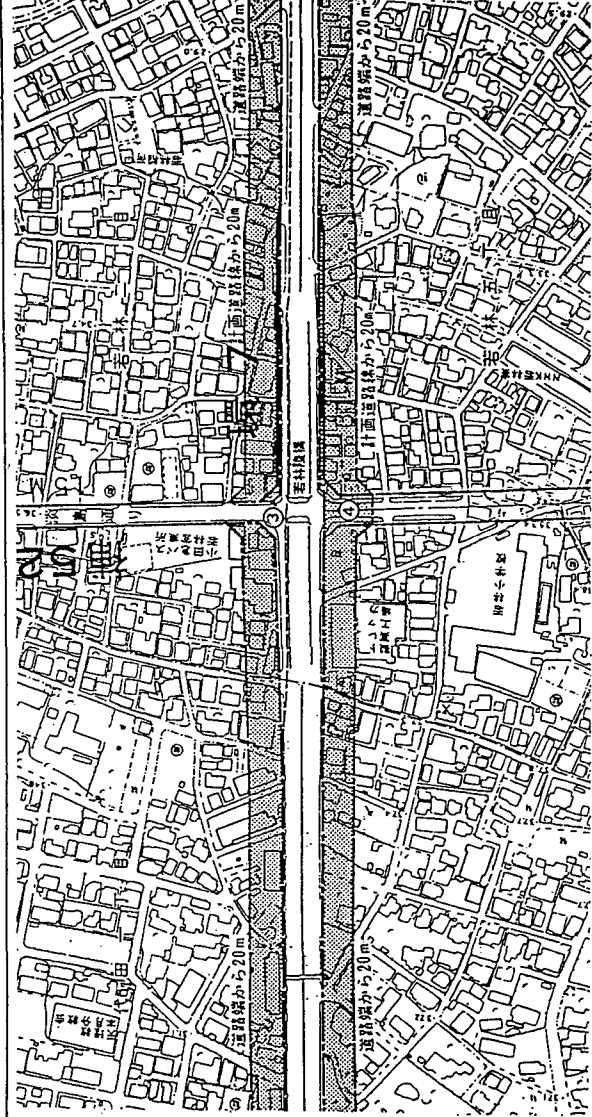


東京都市計画世田谷区粟七代田南部・若林地区沿道整備計画図その1



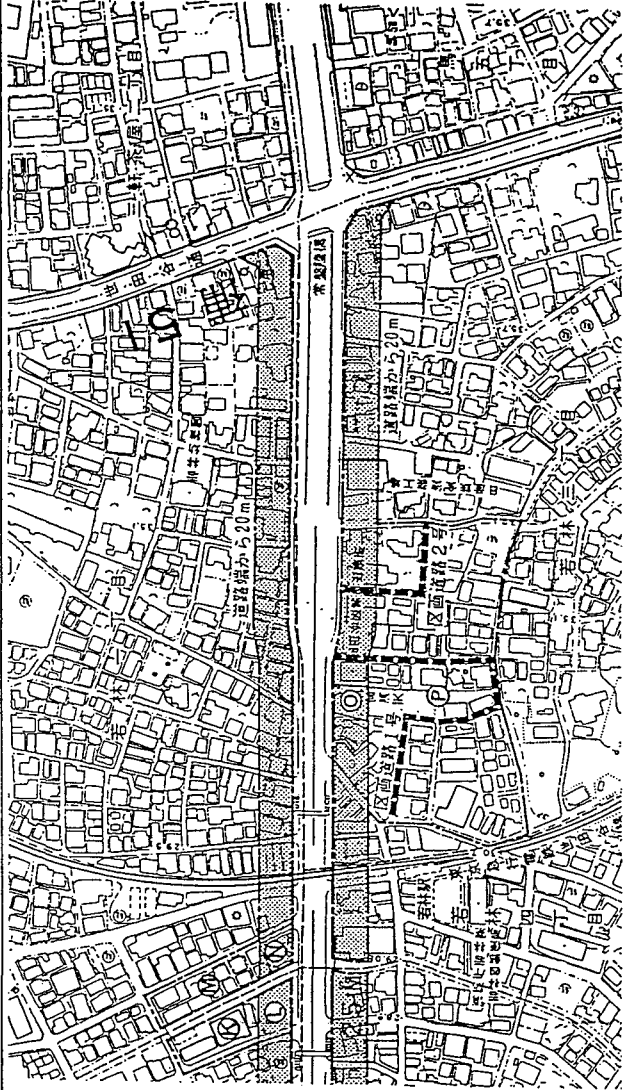
凡例	
	沿道整備計画区域
	防音構造にすべき区域
	区画道路(幅員 4.0m)
	保全すべき樹林地
	緑化推進保全区域及び かき・さくの構造の制限区域
	㊤ ㊦
	㊧ ㊨ ㊩ ㊪ ㊫ ㊬ ㊭ ㊮ ㊯ ㊰

東京都市計画世田谷区粟七代田南部・若林地区沿道整備計画図その2



凡例	
	沿道整備計画区域
	防音構造にすべき区域
	区画道路(幅員 4.0m)
	保全すべき樹林地
	緑化推進保全区域及び かき・さくの構造の制限区域
	㊤ ㊦
	㊧ ㊨ ㊩ ㊪ ㊫ ㊬ ㊭ ㊮ ㊯ ㊰

東京都市計画世田谷区環七代田南部・若林地区沿道整備計画図その3



凡例	
	沿道整備計画区域
	防音構造にすべき区域
	区画道路(幅員 4.0 m)
	保全すべき樹林地
	緑化推進保全区域及び かき、さくの構造の制限区域

(A) (B)  
(C) (D) (E) (F) (G) (H) (I)  
(J) (K) (L) (M) (N) (O) (P)

