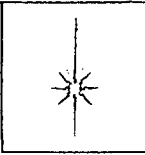



# 東京都市計画 太子堂二・三丁目地区地区計画位置図



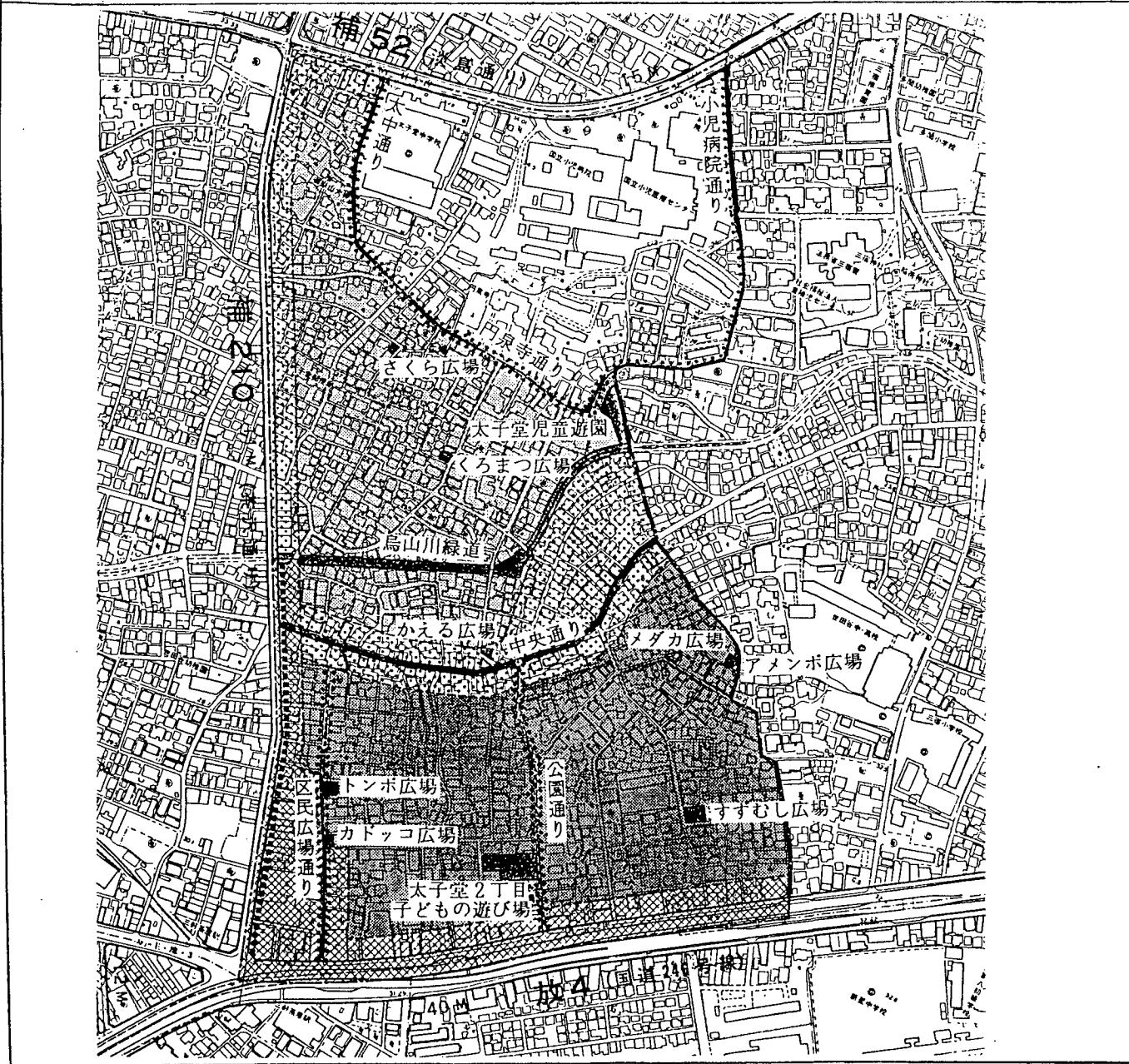
凡例	
	地区計画区域
	主要幹線道路
	鉄道
	駅



# 東京都市計画 太子堂二・三丁目地区地区計画計画図

(世田谷区決定)

世田谷区太子堂二丁目及び三丁目各地内



凡	例	
---	---	--

地区計画区域及び  
地区整備計画区域

地区の細区分

- 住宅地区1
- 住宅地区2
- 商業業務地区
- 住商協調地区
- 公共公益施設集中地区

地区施設の配置

公園

壁面の位置の制限

- 道路中心線より3m
- 道路境界線より一階部分のみ1m

