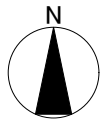
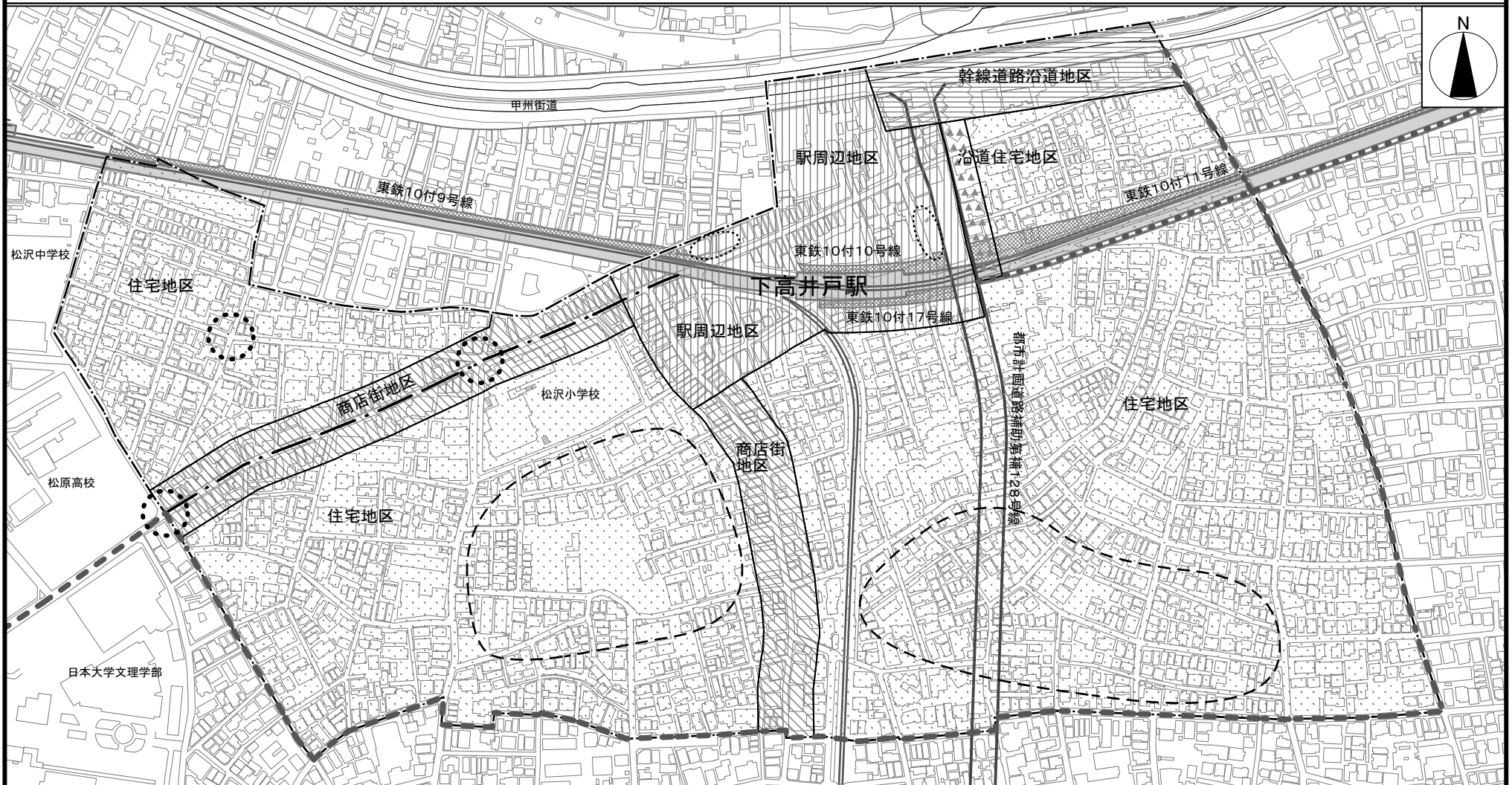
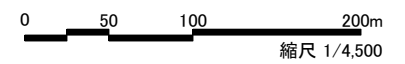


下高井戸駅周辺地区地区街づくり計画 計画図



凡例		地区街づくり計画区域		沿道住宅地区		適切な公園等のオープン スペースを確保するエリア		鉄道付属街路
		駅周辺地区		住宅地区		駅前広場等を整備するエリア		都市計画道路補助第128号線
		商店街地区		日大通り		都市高速鉄道10号線		付替道路
		幹線道路沿道地区		交差点の安全対策				主要生活道路



この地図は、東京都縮尺1/2,500地形図を使用して作成したものである。無断複製を禁ずる。この地図の著作権は、東京都及び株式会社ミッドマップ東京に帰属する。
(承認番号) 7都市基交測第112号 令和7年8月18日 (承認番号) 7都市基街都第118号 令和7年6月20日 (承認番号) 7都市基交都第29号 令和7年6月30日