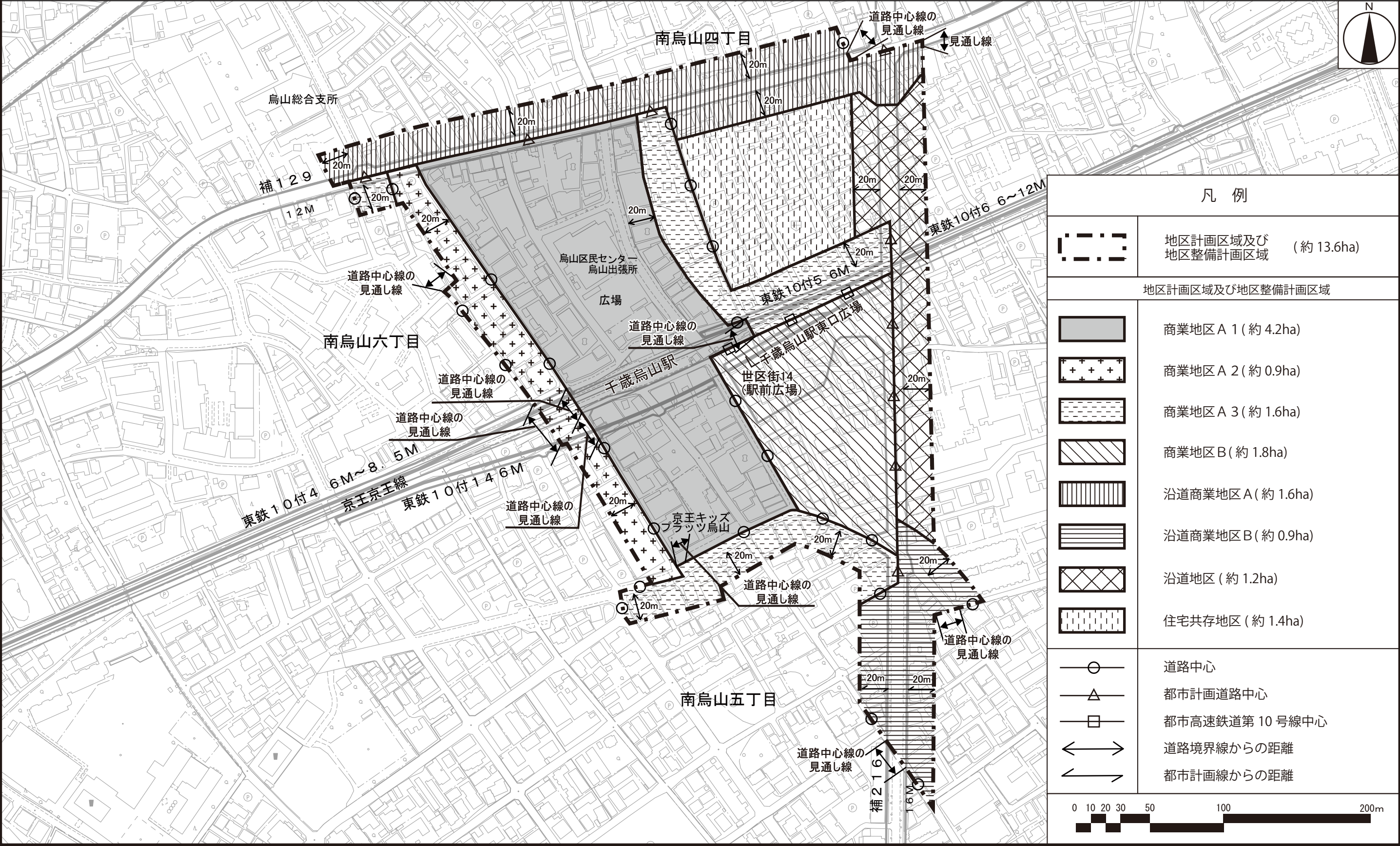


東京都市計画地区計画
千歳烏山駅周辺地区地区計画 計画図 1

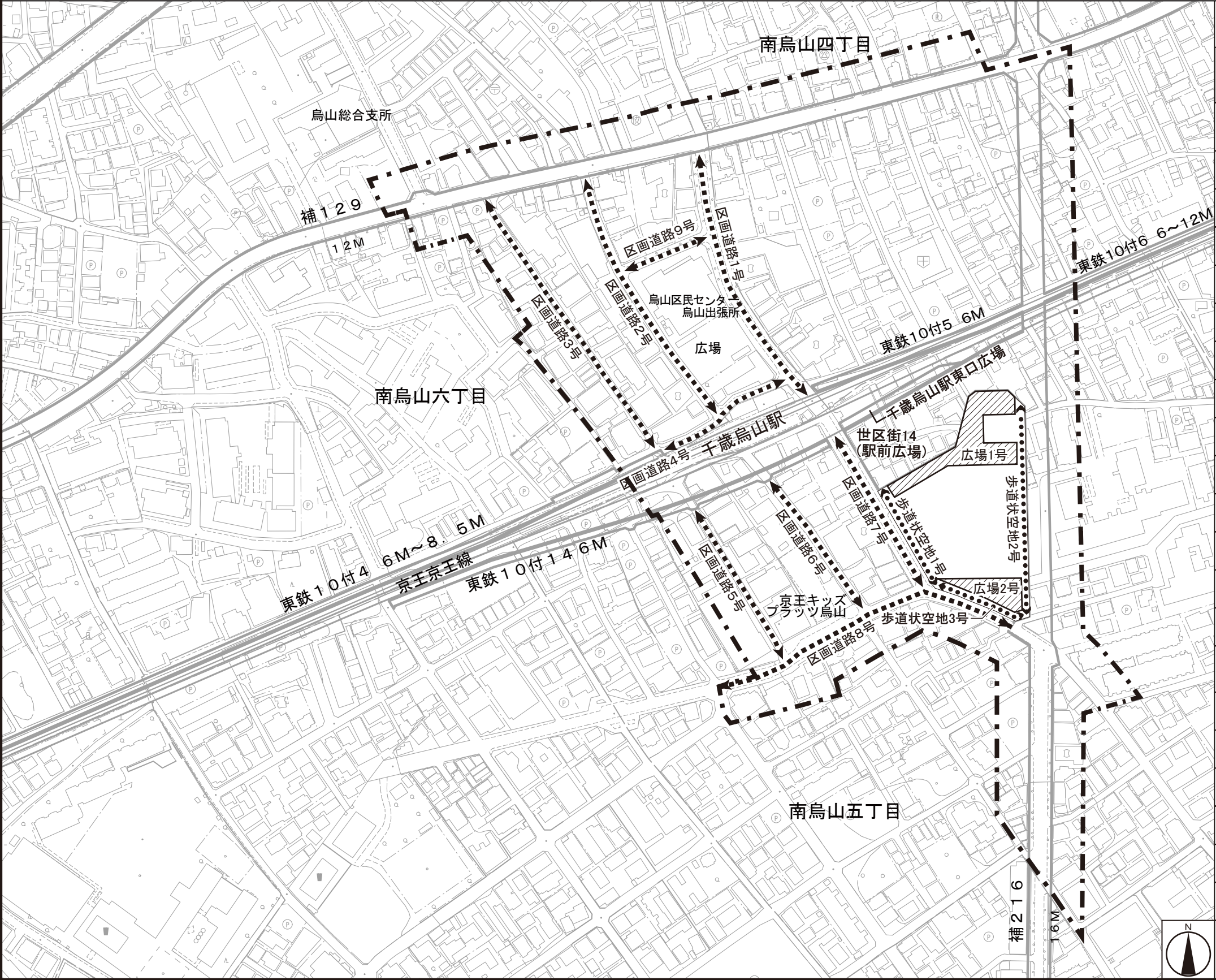
[世田谷区決定]



この地図は、東京都縮尺2,500分の1地形図及び道路網図、鉄道網図を利用して作成したものである。無断複製を禁ず。
(承認番号) MMT利許第06-112号 (承認番号) 6都市基街都第151号 令和6年7月22日 (承認番号) 6都市基交都第45号 令和6年7月23日

東京都市計画地区計画
千歳烏山駅周辺地区地区計画 計画図 2

[世田谷区決定]

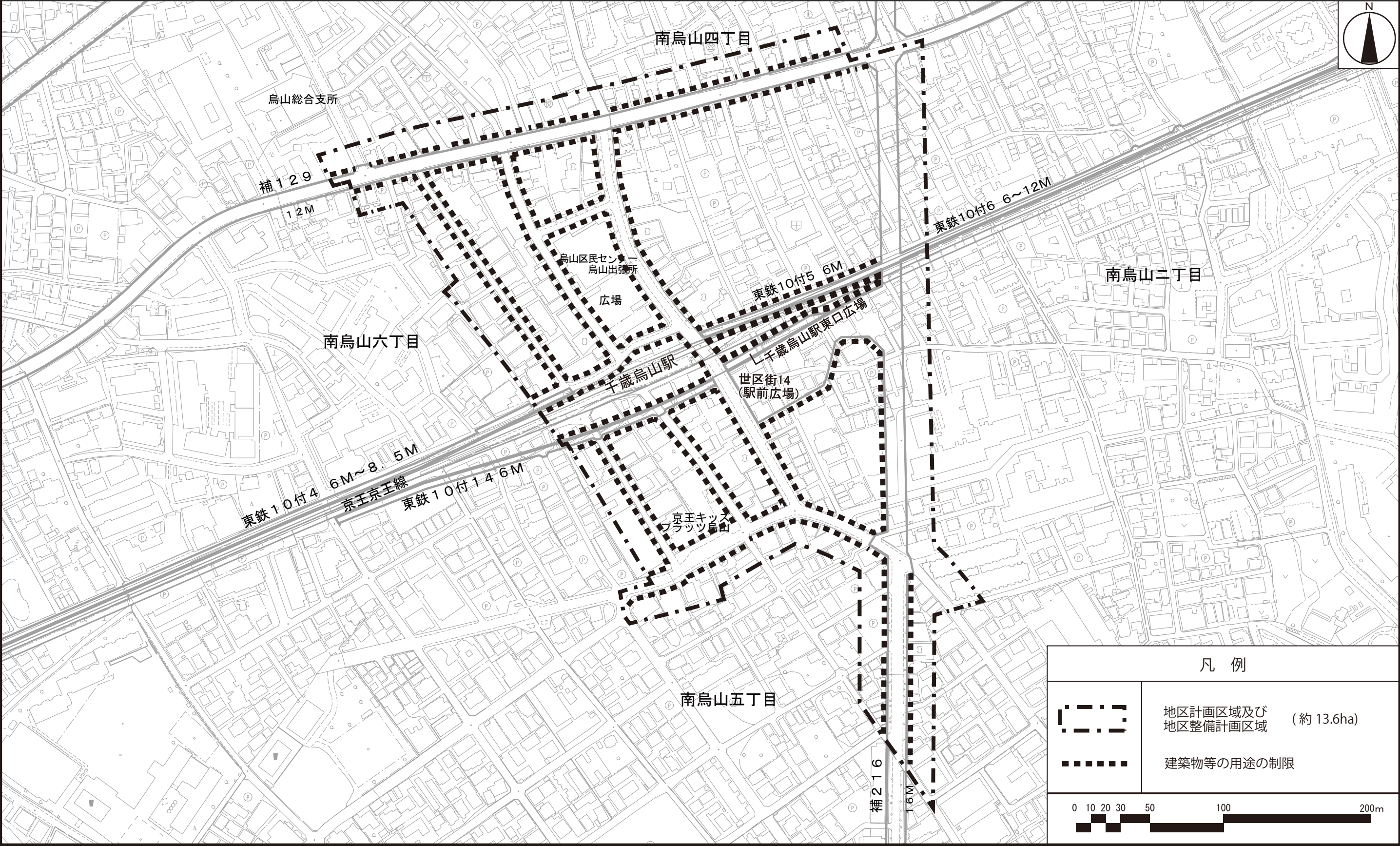


凡 例			
	地区計画区域及び 地区整備計画区域 (約 13.6ha)		
地区施設の配置及び規模			
	区画道路		
名 称	幅 員	延 長	備 考
区画道路1号	9～12m	約180m	既存
区画道路2号	6m	約180m	既存
区画道路3号	4m	約190m	既存
区画道路4号	6m	約90m	既存
区画道路5号	4～6m	約110m	既存
区画道路6号	6m	約100m	既存
区画道路7号	12m	約110m	既存(一部拡幅)
区画道路8号	8～23m	約210m	既存
区画道路9号	7～8m	約60m	既存
	広場		
名 称	面 積	備 考	
広場1号	約1,700㎡	新設 (壁面後退区域の一部、ピロティ、植栽を含む)	
広場2号	約560㎡	新設(植栽を含む)	
	その他の公共空地		
名 称	幅 員	延 長	備 考
歩道状空地1号	2m	約70m	新設(植栽を含む)
歩道状空地2号	2m	約130m	新設(植栽を含む)
歩道状空地3号	4m	約60m	新設(植栽を含む)
0 10 20 30 50 100 200m			
			

この地図は、東京都縮尺2,500分の1地形図及び道路網図、鉄道網図を利用して作成したものである。無断複製を禁ず。
(承認番号) MMT利許第06-112号 (承認番号) 6都市基街都第151号 令和6年7月22日 (承認番号) 6都市基交都第45号 令和6年7月23日

東京都市計画地区計画
千歳烏山駅周辺地区地区計画 計画図 3

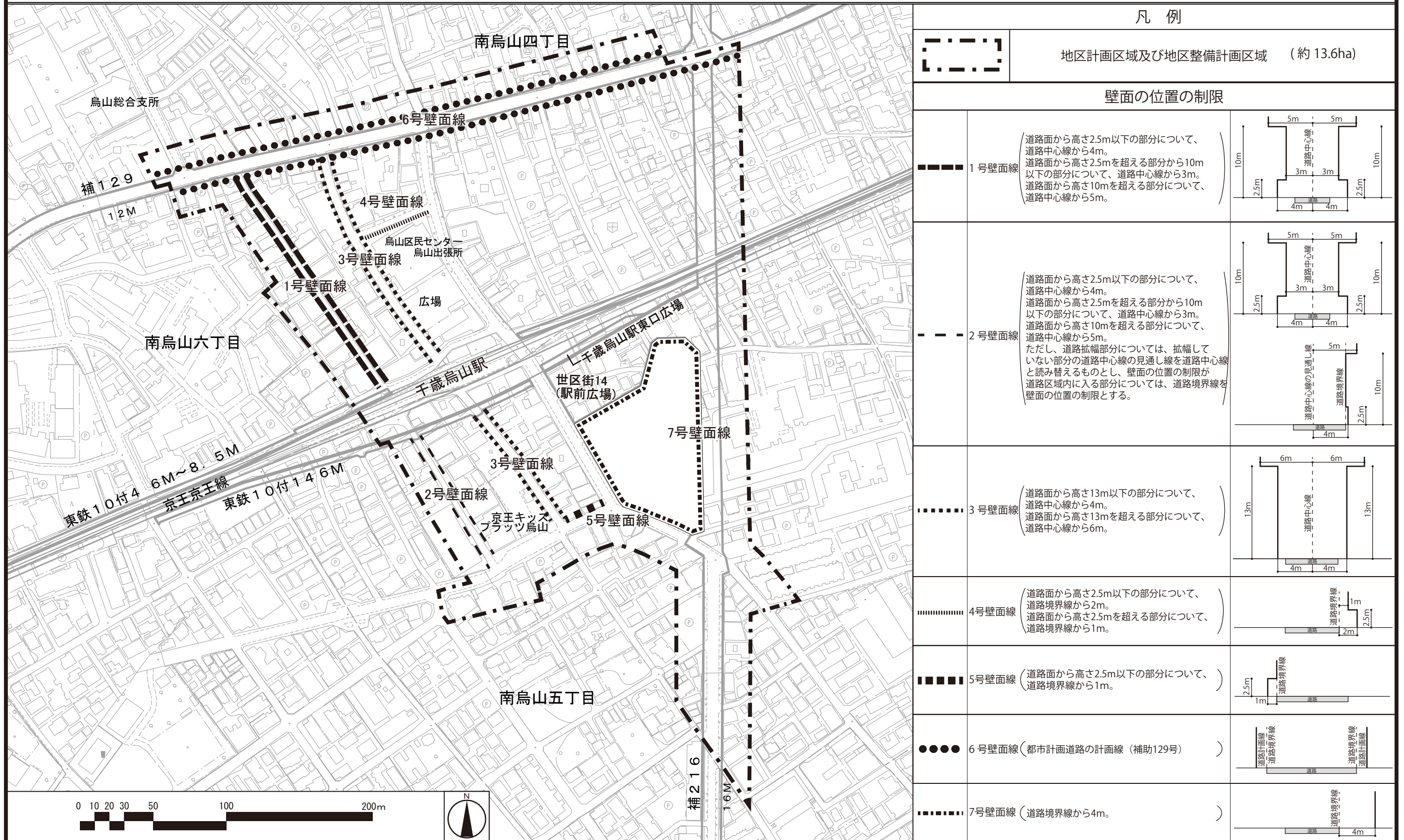
[世田谷区決定]



この地図は、東京都縮尺2,500分の1地形図及び道路網図、鉄道網図を利用して作成したものである。無断複製を禁ず。
(承認番号) MMT利許第06-112号 (承認番号) 6都市基街都第151号 令和6年7月22日 (承認番号) 6都市基交都第45号 令和6年7月23日

東京都市計画地区計画
千歳烏山駅周辺地区地区計画 計画図 4

[世田谷区決定]



この地図は、東京都縮尺2,500分の1地形図及び道路網図、鉄道網図を利用して作成したものである。無断複製を禁ず。
(承認番号) MMT利許第06-112号 (承認番号) 6都市基街都第151号 令和6年7月22日 (承認番号) 6都市基交都第45号 令和6年7月23日