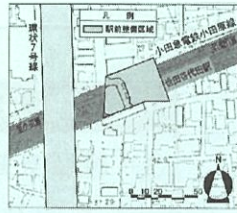


# 駅前広場の検討の経緯と今後の予定

平成12年度  
広場についてのアンケート調査

広場についてのアンケートや検討・調査をもとに、駅前広場構想を作成しました。



<出典>

「小田急電鉄小田原線（代々木上原～梅ヶ丘駅間）における道路及び駅前広場の都市計画素案」

平成13年度  
駅前広場整備構想

平成20年2月  
区民提案

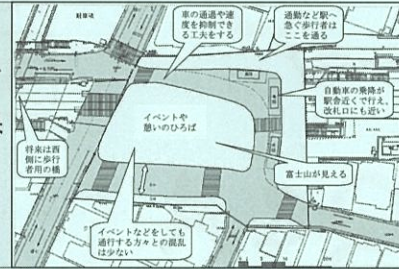
自主的に地域の様々な課題に取り組んでいる「SAP(\*)」より、アンケートやワークショップを経てまとめられた整備提案2案が区に提出されました。

**A案**  
広場スペースを広くとった案



\*正式名称は、「世田谷代田を住みよく安心なまちにしよう!プロジェクト実行委員会」

**B案**  
四方向からアクセスを確保する案



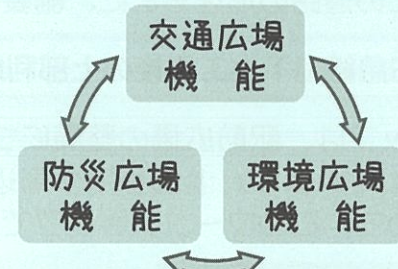
平成20年7月  
区民提案を受けて、アンケート調査

※提案された2案を広く地域の方にお知らせするとともに区の考え方を示し、ご意見を伺いました。その結果、B案を採用したいという意見が多数でした。

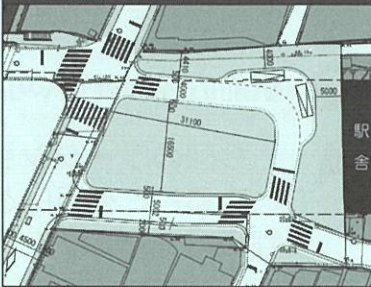
平成22年3月  
駅前広場整備計画

駅前広場整備計画として、広場の区域、面積、道路の位置等を決めました。

①求められる機能



③整備計画図



②基本条件

乗降客数	約8,600人/日
区域面積	約1,650㎡
交通施設数	小型車対応:2バース※(うち、身障者対応1、一般車・タクシー等(降車)対応1)
交通施設配置の基本的な考え方	○駅前広場は、既存区道や小田急線用地の有効活用により区域設定する。 ○環状7号線方向などからアクセスする小型車対応の車回しを考慮し、小型車乗降場を配置する。
必要な施設	○緑化施設 ○防火貯水槽 ○雨水流抑制施設

※バースとは、車両のための乗降場のことです。

平成24年度  
基本設計

平成25年度以降  
実施設計  
工事

世田谷  
代田

駅周辺

まちづくりニュース No.6

平成24年8月発行



世田谷区北沢総合支所街づくり課

## 世田谷代田駅 駅前広場のしつらえについて一緒に考えてみませんか?



小田急線世田谷代田駅周辺では、小田急線連続立体交差事業及び複々線化事業等が進められています。

世田谷区では、平成12年度より地域の皆さまにご意見をいただきながら関係機関と調整・協議を進め、平成22年3月に駅前広場整備計画（駅前広場内の道路の位置等を定めたもの）を策定しました。

このたび、駅前広場整備計画をもとに、設置施設（舗装・植栽・案内板）等について考える駅前広場ワークショップを開催しますので、ぜひご参加ください。

### 駅前広場ワークショップの参加者を募集します!

1. 日程および会場（予定）※各回の内容は、3ページをご覧ください

第1回	9月30日(日) 午前9:30~正午	会場
第2回	11月18日(日) 午前9:30~正午	新代田区民集会所 地下1階 体育室
第3回	12月16日(日) 午前9:30~正午	(羽根木1-6-14 新代田まちづくりセンター内)

2. 参加対象

「世田谷代田駅周辺にお住まいの方」または「世田谷代田駅を利用されている方」で、3回とも出席可能な方を対象とします。

3. 応募方法（事前申込み制）

受付期間	8月25日(土)~9月5日(水) [12日間]
受付先	せたがやコール ☎5432-3333 FAX 5432-3100 受付時間 午前8時~午後9時(受付期間中無休) ※受付の際、①行事名「世田谷代田駅 駅前広場ワークショップ」 ②お名前 ③ご住所 ④電話番号 をお伺いします。
担当	北沢総合支所街づくり課

※申込みをした本人のみの参加とさせていただきます。  
※会場の都合により参加のご希望に添えない場合がありますので、あらかじめご了承ください。  
※申込者には、資料等を9月18日(火)までに郵送いたします。

ワークショップに参加できない方でも、駅前広場のしつらえについてご意見をいただければ、ワークショップの中でご紹介し、検討いたします。文書（様式自由）にて9月18日(火)までに北沢総合支所街づくり課まで郵送、ファクシミリまたはご持参ください。

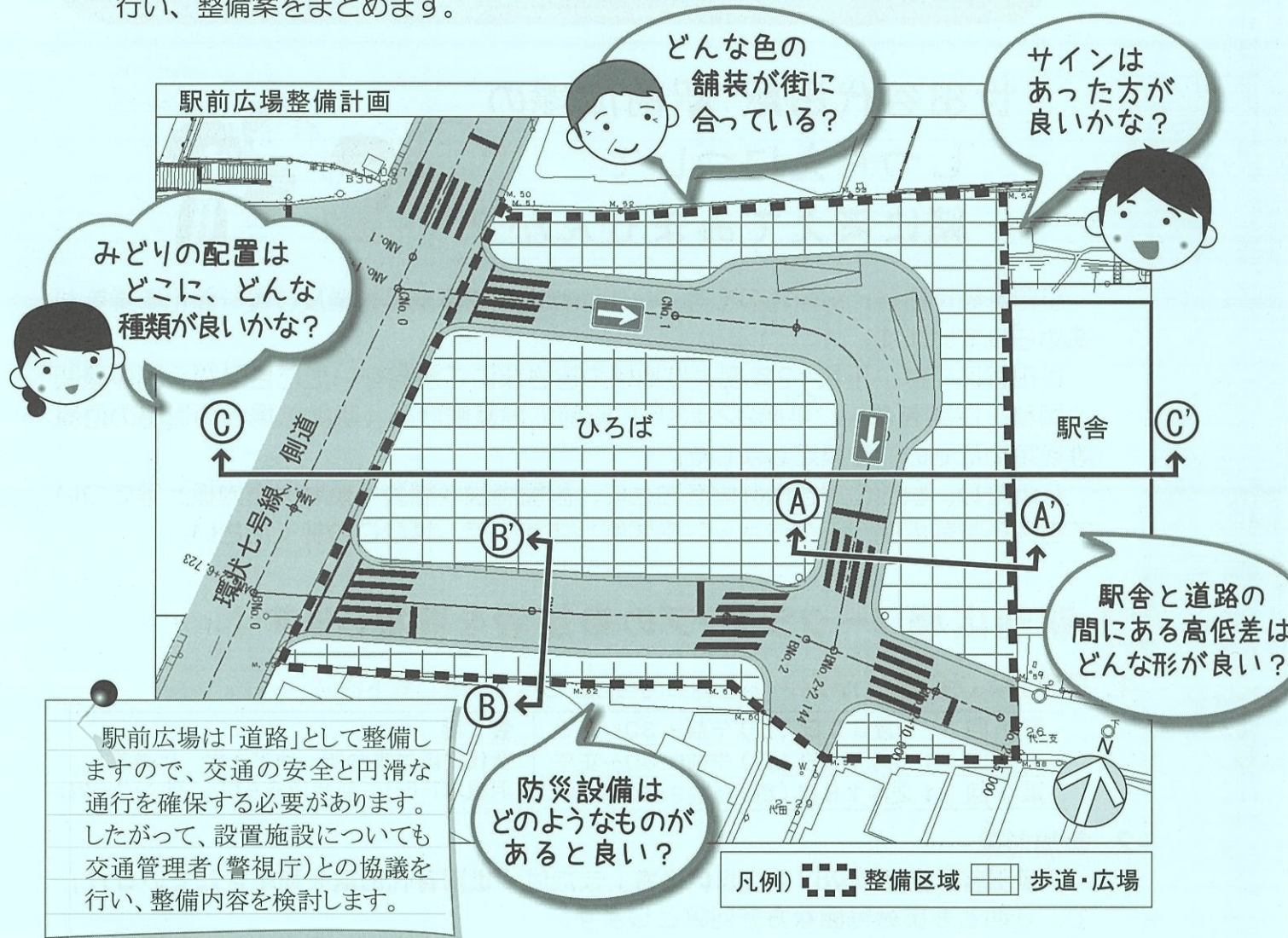
お問い合わせ先

世田谷区北沢総合支所 街づくり課  
〒155-8666 世田谷区北沢2-8-18 北沢タウンホール6階  
電話: 03-5478-8031 FAX: 03-5478-8019

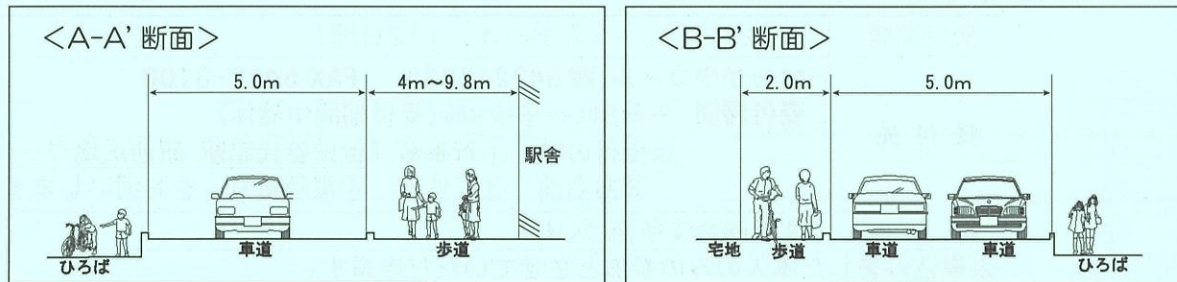


## 駅前広場ワークショップで話し合うこと

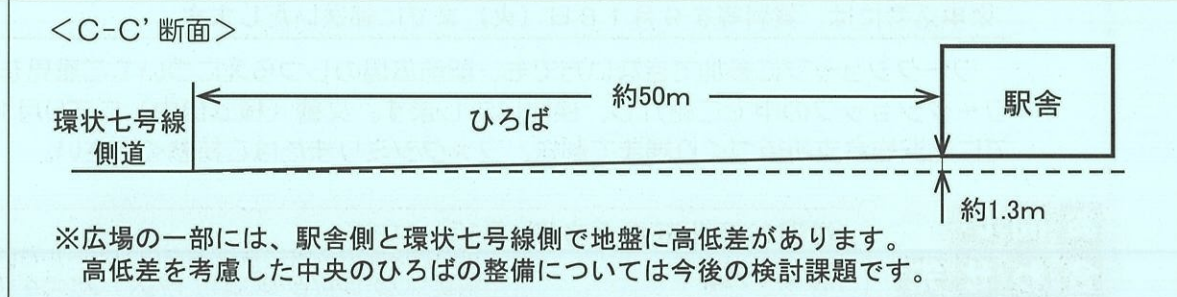
駅前広場の整備の経緯を確認し、平成22年3月に策定した駅前広場整備計画（下図）をもとに、設置施設（舗装、植栽、案内板等）のデザインや設置場所について意見交換を行い、整備案をまとめます。



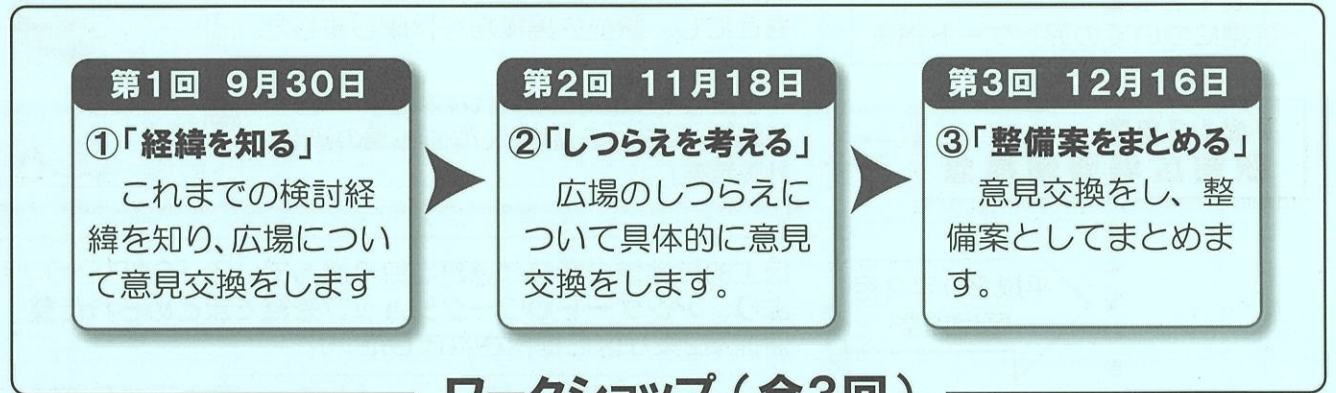
### 断面イメージ図



### 駅前広場における高低差の図

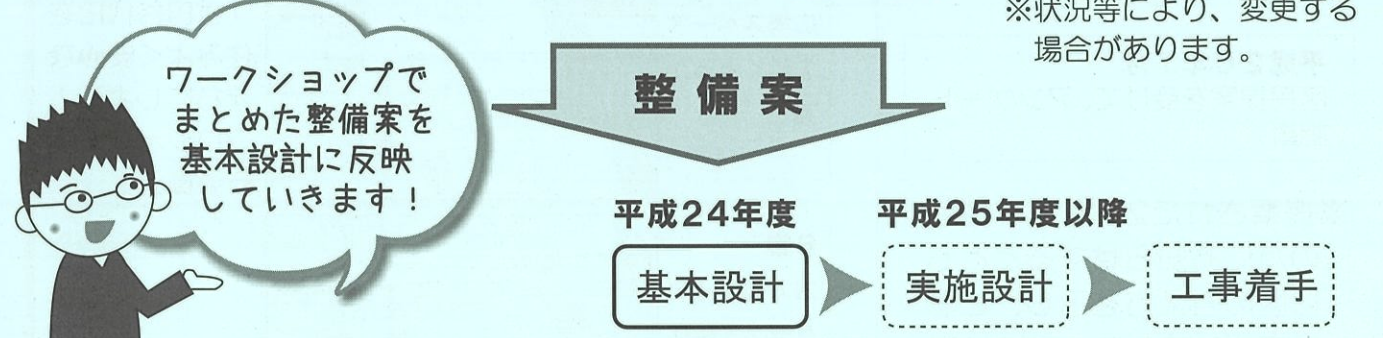


## 駅前広場ワークショップの進め方【予定】



### ワークショップ（全3回）

※状況等により、変更する場合があります。



## Q & A

- Q** 今の駅前広場の案より、広く歩行者空間を設ける案に変更することは可能ですか？  
**A** 現在の案の道路の形（左図「駅前広場整備計画図」）は、これまでに地域の皆様から意見をいただき、ワークショップや交通管理者（警視庁）との協議を経て作成したものです。この道路の形をもとに、舗装や植栽等を検討していきます。
- Q** 駅前広場の周辺や小田急線地下化工事後の上部利用について、検討するのですか？  
**A** 今回のワークショップは、駅前広場の整備について意見交換を行い整備案にまとめることを目的としています。上部利用や周辺の整備については、別途ご意見を伺っておりますので、このワークショップでは検討しません。
- Q** 災害時に備えた防災設備として、区はどんなものを想定しているのですか？  
**A** 防火水槽やマンホールトイレ、ソーラー照明などの防災設備を想定し、現在、整備について技術的な検討をしています。ワークショップの中で、皆さまにご意見をいただき、整備内容や配置等について考えていきます。

