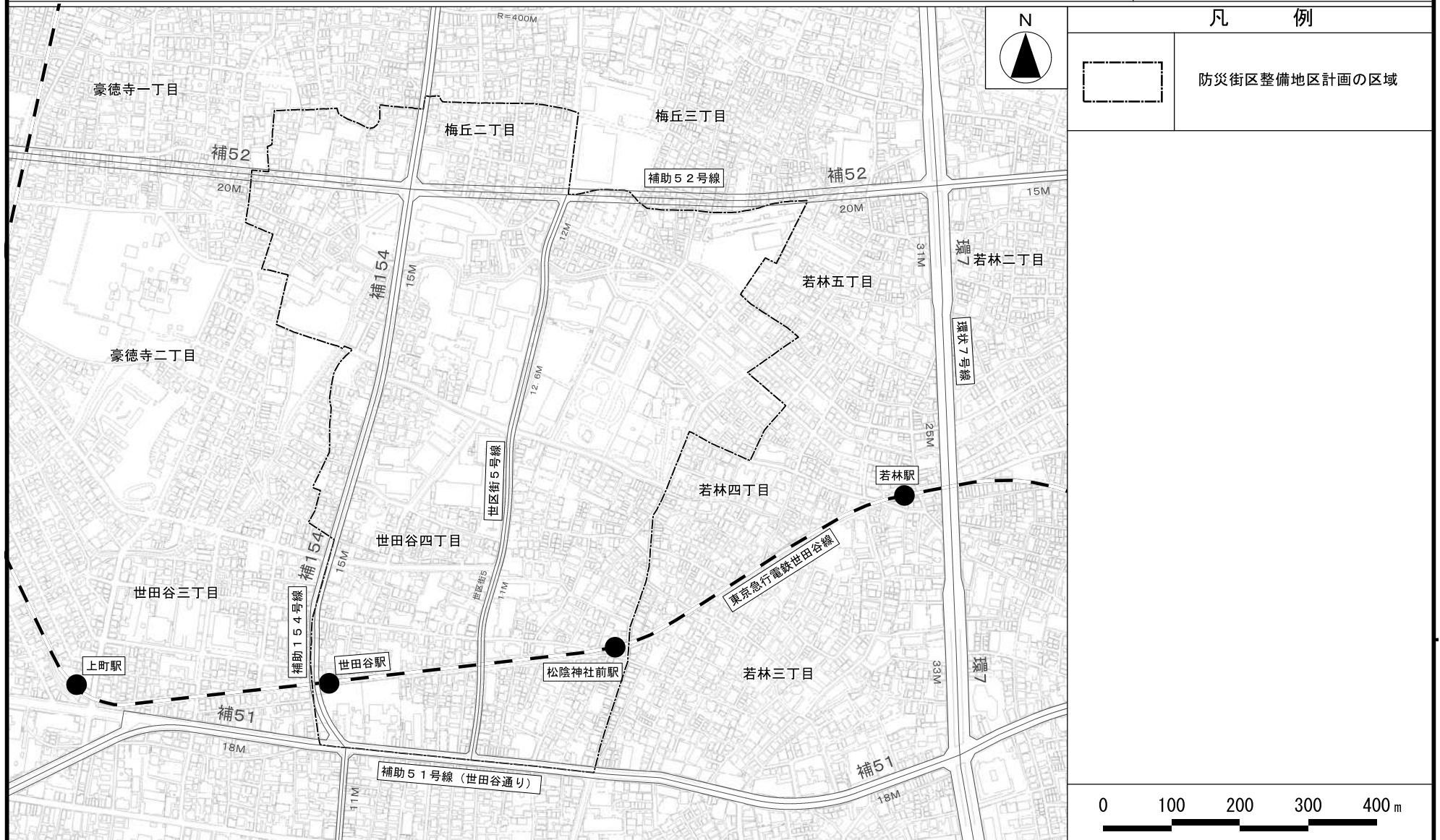


東京都市計画防災街区整備地区計画 世田谷区役所周辺地区防災街区整備地区計画 位置図

〔世田谷区決定〕

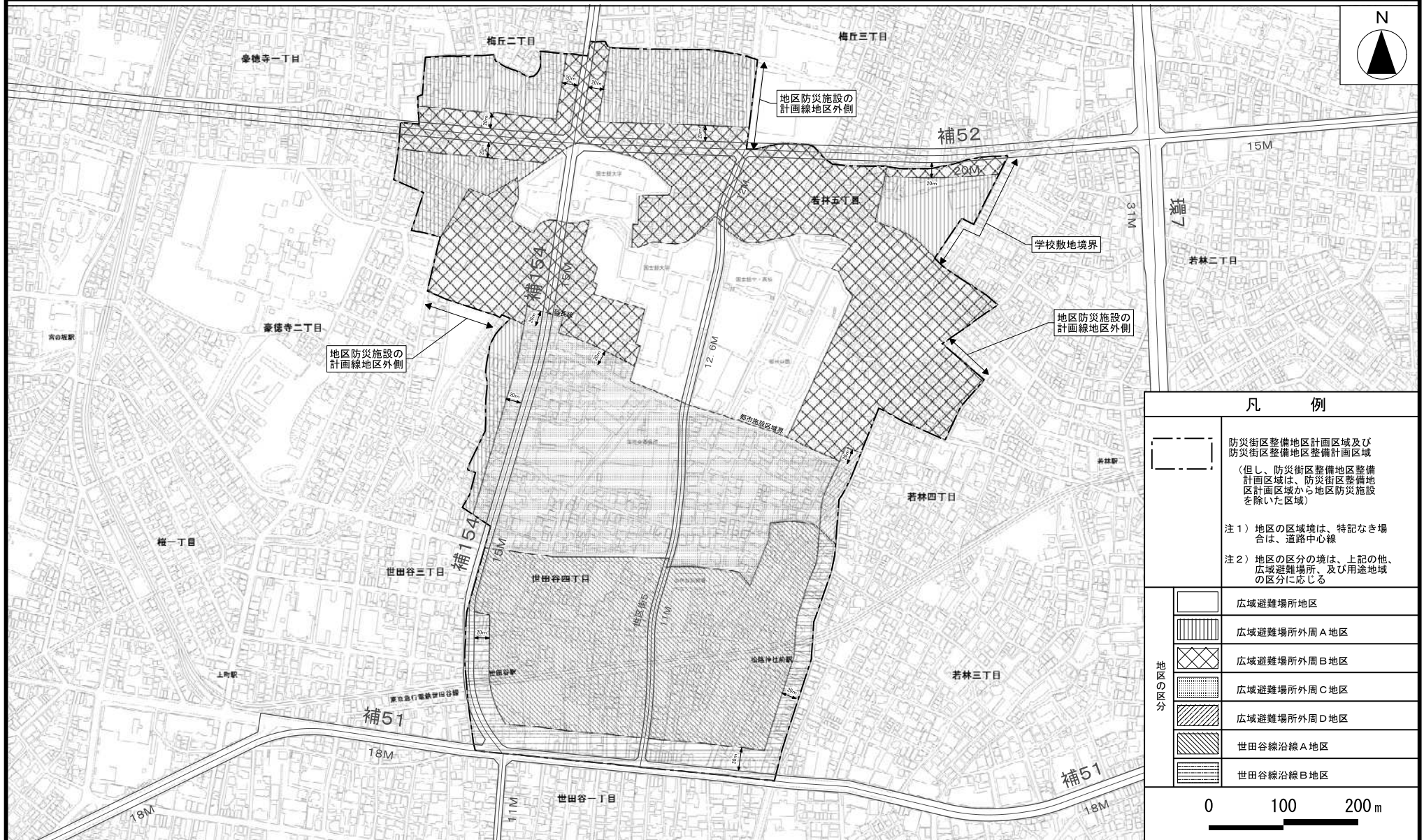


「この地図は東京都縮尺1/2, 500地形図（平成27年度版）を使用したものである。無断複製を禁ずる。（29都市基交測第23号・MMT利許第27033号-66）」
 「（承認番号）28都市基街都第247号、平成28年12月8日」「（承認番号）28都市基交第615号、平成28年12月7日」

東京都市計画防災街区整備地区計画 世田谷区役所周辺地区防災街区整備地区計画

計画図 1

〔世田谷区決定〕

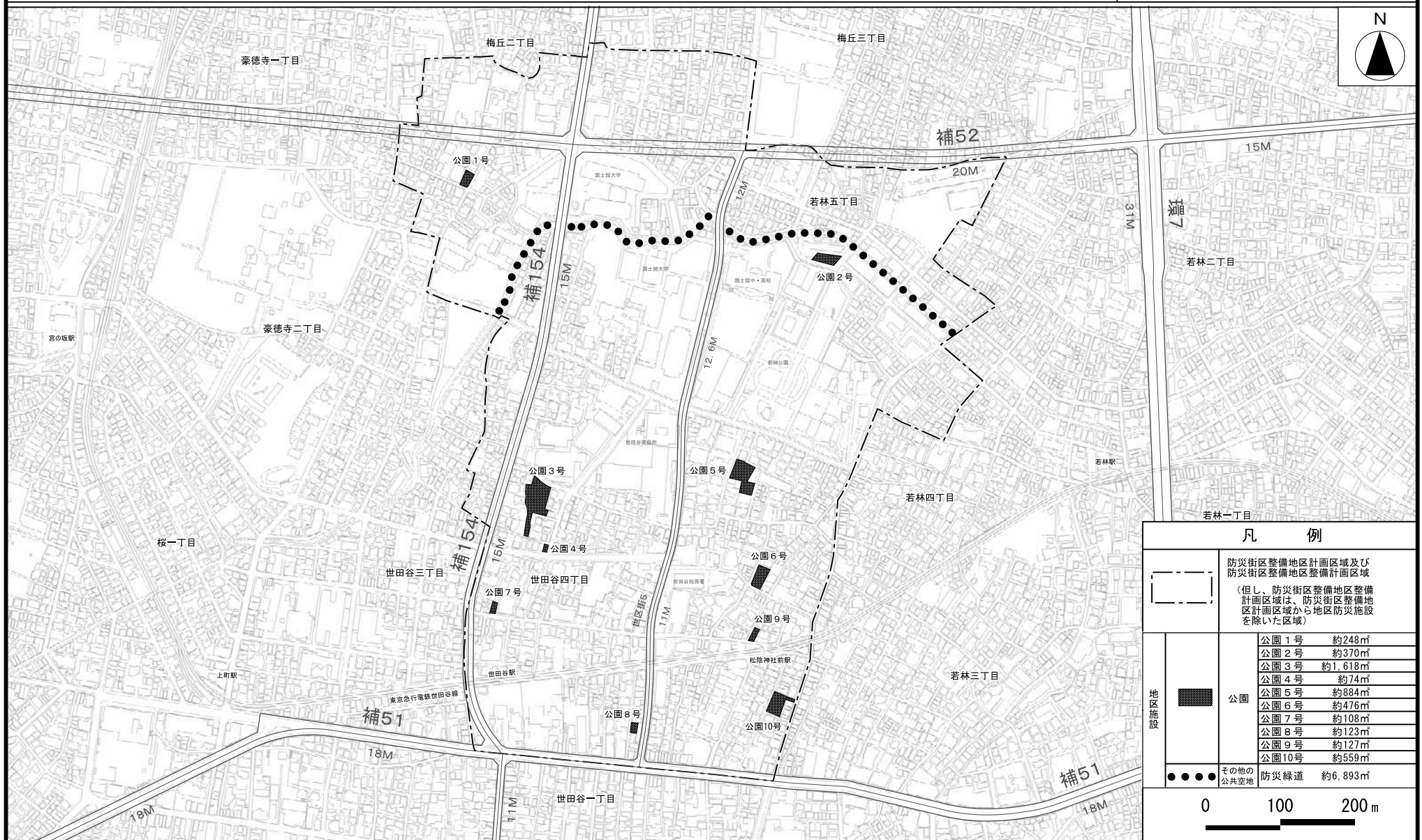


「この地図は東京都縮尺1/2,500地形図（平成27年度版）を使用したものである。無断複製を禁ずる。（29都市基交測第23号・MMT利許第27033号-66）」
 「（承認番号）28都市基街都第247号、平成28年12月8日」「（承認番号）28都市基交第615号、平成28年12月7日」

東京都市計画防災街区整備地区計画 世田谷区役所周辺地区防災街区整備地区計画

計画図 2

〔世田谷区決定〕



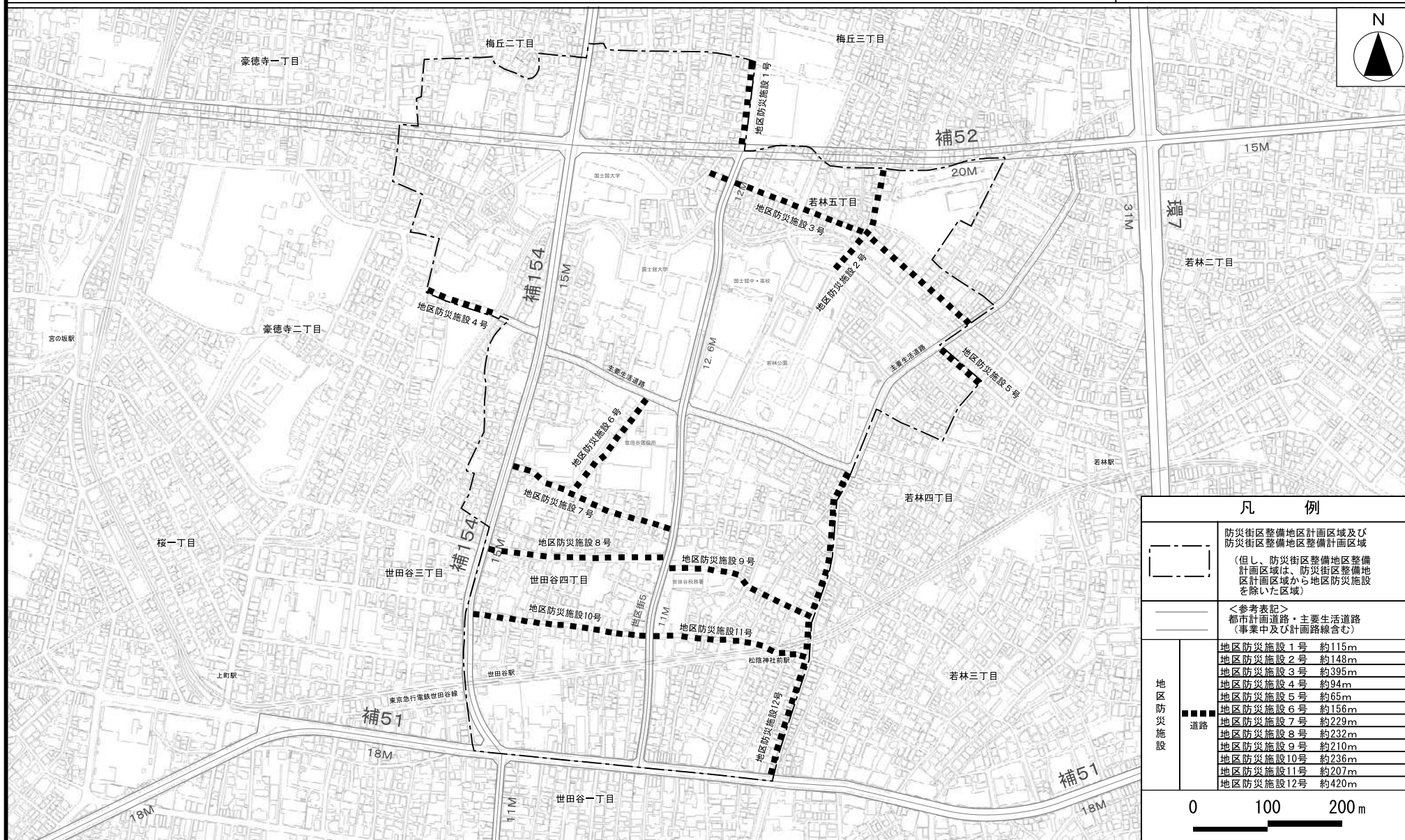
凡 例	
	防災街区整備地区計画区域及び防災街区整備地区整備計画区域 (但し、防災街区整備地区整備計画区域は、防災街区整備地区計画区域から地区防災施設を除いた区域)
	公園
	公園 1号 約248㎡
	公園 2号 約370㎡
	公園 3号 約1,618㎡
	公園 4号 約74㎡
	公園 5号 約884㎡
	公園 6号 約476㎡
	公園 7号 約108㎡
	公園 8号 約123㎡
	公園 9号 約127㎡
	公園 10号 約559㎡
	その他の公共空地 防災緑道 約6,893㎡
<p>0 100 200 m</p>	

「この地図は東京都縮尺1/2,500地形図(平成27年度版)を使用したものである。無断複製を禁ずる。(29都市基交測第23号・MMT利許第27033号-66)」
 「(承認番号)28都市基街都第247号、平成28年12月8日」「(承認番号)28都市基交第615号、平成28年12月7日」

東京都市計画防災街区整備地区計画 世田谷区役所周辺地区防災街区整備地区計画

計画図 3

〔世田谷区決定〕



凡 例	
	防災街区整備地区計画区域及び 防災街区整備地区整備計画区域 (但し、防災街区整備地区整備 計画区域は、防災街区整備地 区計画区域から地区防災施設 を除いた区域)
	<参考表記> 都市計画道路・主要生活道路 (事業中及び計画路線含む)
地区 防災 施設	地区防災施設 1号 約115m
	地区防災施設 2号 約148m
	地区防災施設 3号 約395m
	地区防災施設 4号 約94m
	地区防災施設 5号 約65m
	地区防災施設 6号 約156m
	地区防災施設 7号 約229m
	地区防災施設 8号 約232m
	地区防災施設 9号 約210m
	地区防災施設 10号 約236m
	地区防災施設 11号 約207m
	地区防災施設 12号 約420m
	道路
0 100 200 m	

「この地図は東京都縮尺1/2,500地形図(平成27年度版)を使用したものである。無断複製を禁ずる。(29都市基交測第23号・MMT利許第27033号-66)」
 「(承認番号) 28都市基街都第247号、平成28年12月8日」「(承認番号) 28都市基交第615号、平成28年12月7日」