

令和 6 年 2 月 7 日  
道路・交通計画部交通政策課

## 京王電鉄京王線（笹塚駅～仙川駅間）連続立体交差事業の進捗状況について

区内で事業が行われている京王線連続立体交差事業について、進捗状況を報告する。

### 1．事業の概要

#### (1) 京王電鉄京王線（都市高速鉄道第10号線）

事業区間...笹塚駅～仙川駅間

構造形式...高架式

延 長...約7.2km

駅 施 設...代田橋駅、明大前駅、下高井戸駅、桜上水駅、上北沢駅、芦花公園駅、  
千歳烏山駅

#### (2) 都市高速鉄道附属街路（東京都市計画道路区画街路都市高速鉄道第10号線附属 街路第3号線～17号線）

幅員：6m～19m 路線数：15路線

#### (3) 付替道路（現況道路の機能確保）

幅員：4m～11m 路線数：10路線

### 2．事業期間

平成26年2月28日～令和13年3月31日

### 3．事業の経緯

昭和44年 5月 都市高速鉄道第10号線として都市計画決定  
(世田谷区内は4線高架化)

昭和45年 7月 環状8号線付近の在来線の高架化完了

平成24年10月 都市計画変更決定(2線高架化、2線地下化)及び  
附属街路都市計画決定

平成26年 2月 都市高速鉄道第10号線(笹塚駅～仙川駅間)及び  
附属街路都市計画事業認可

令和 4年 3月 都市高速鉄道第10号線(笹塚駅～仙川駅間)及び  
附属街路都市計画事業認可延伸(令和13年3月まで)

#### 4．用地進捗状況(側道部分含む)

沿線全体で約 88%の用地取得が完了(令和4年度末時点)

#### 5．側道整備着手及び完成状況(令和5年度分含む)

##### (1) 都市高速鉄道附属街路

鉄道高架橋工事完了後に主に整備

##### (2) 付替道路

9路線着手、3路線完成、3路線一部完成

#### 6．一般的な施工手順

別紙2参照

#### 7．工事進捗状況

##### (1) 本事業の工事の進め方

全体工事区間を8つの工区に分けて実施。(別紙1参照)

各工区の工事状況(別紙3参照)

第1工区：代田橋駅付近 仮線への切り替え準備として、仮設ホームを構築中

第2工区：明大前駅付近 土留め杭、基礎杭を設置、高架橋を構築中、駅東側付近の一部で高架橋が立ち始める

第3工区：下高井戸駅付近 土留め杭、基礎杭の設置

第4工区：桜上水駅付近 土留め杭、基礎杭の設置、高架橋を構築中、駅前で高架橋が立ち始める

第5工区：上北沢駅付近 令和6年4月より鉄道工事に着手

第6工区：芦花公園駅付近 駅前で高架橋を構築中、現状の橋上駅舎を撤去するため、仮地下通路を整備していく

第7工区：千歳烏山駅付近 土留め杭、基礎杭の設置

第8工区：千歳烏山駅以西 仮線への切り替え準備として、仮高架橋を構築中、土留め杭、基礎杭、高架橋を構築中、一部で高架橋が立ち始める

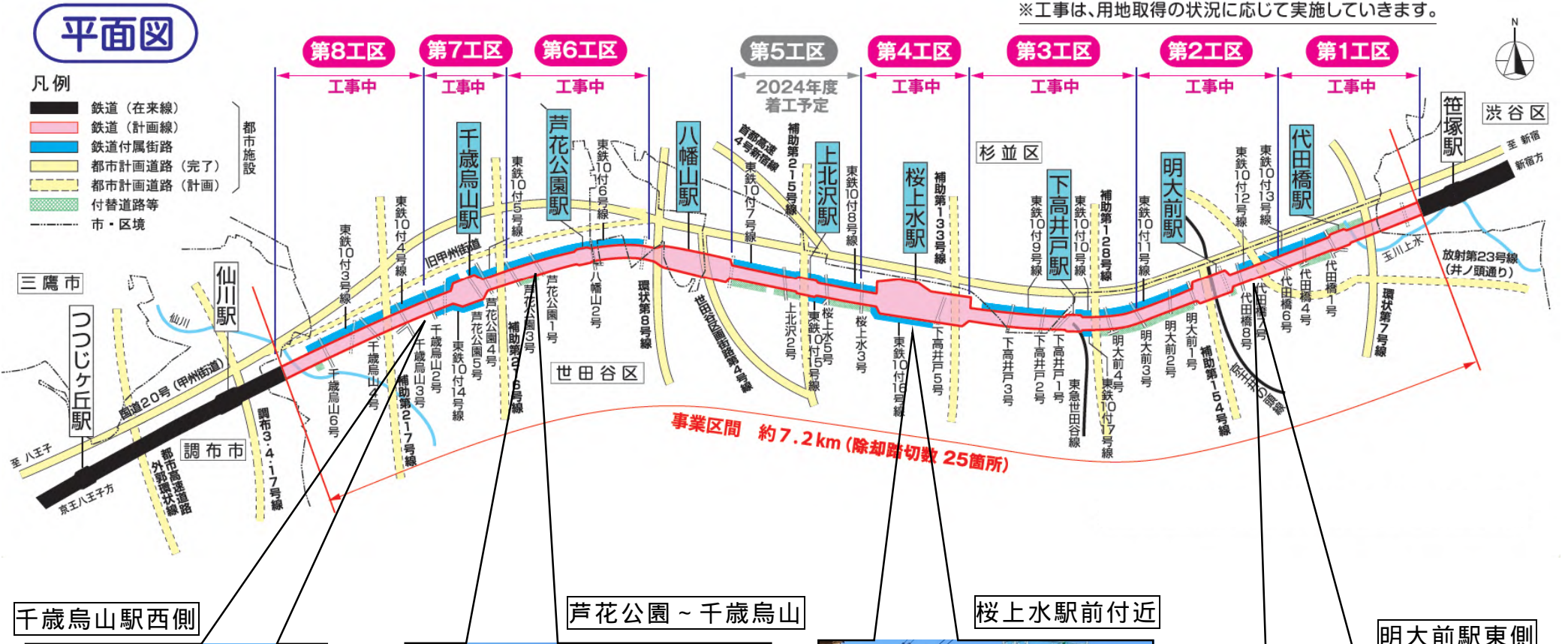
#### 8．令和6年度以降について

令和6年度：用地取得及び鉄道工事、付替え側道の整備を進めていく

令和12年度：事業完了を目指す

# 鉄道工事着手状況

※工事は、用地取得の状況に応じて実施していきます。



凡例

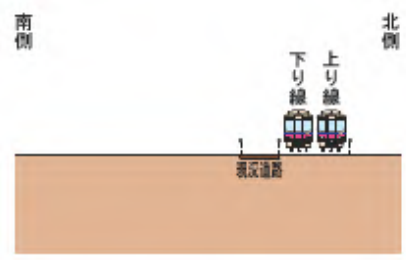
本設
  仮設
  施工済

# 施工順序図

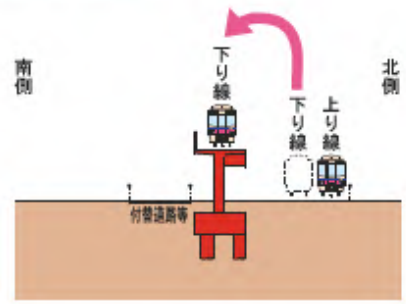
(新宿側から、京王八王子方面を見た図です。)

## 駅間部

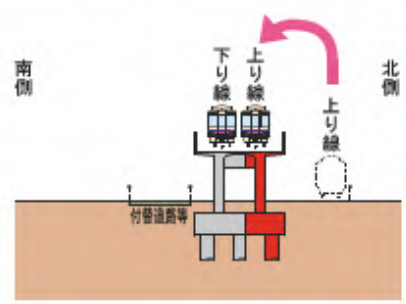
### ①現況



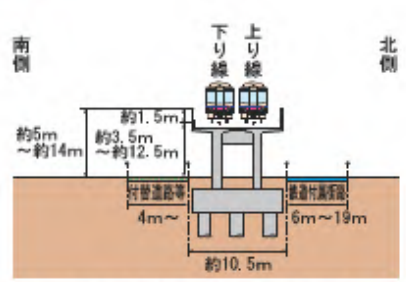
### ②下り線高架化



### ③上り線高架化



### ④完成

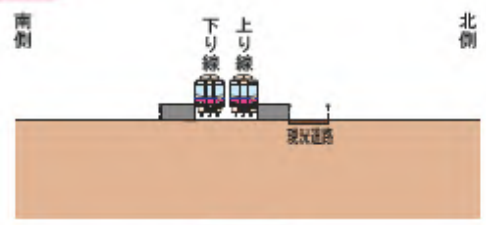


※区間によって鉄道付属施設及び付替道路等の有無や整備位置は異なります。

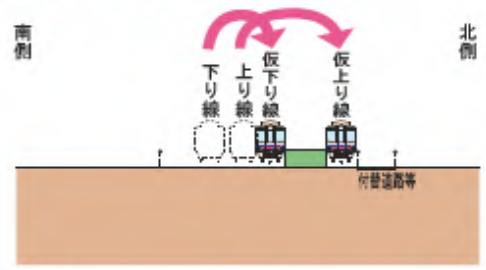
## 駅部

### 代田橋駅

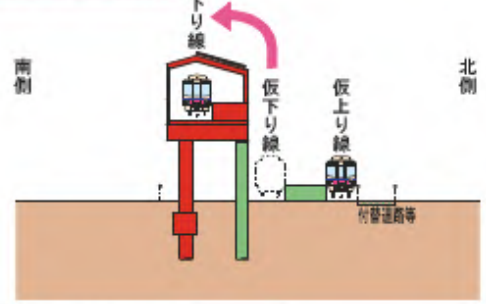
### ①現況



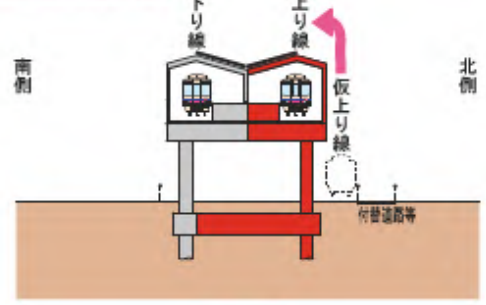
### ②仮線化 (上り線→下り線)



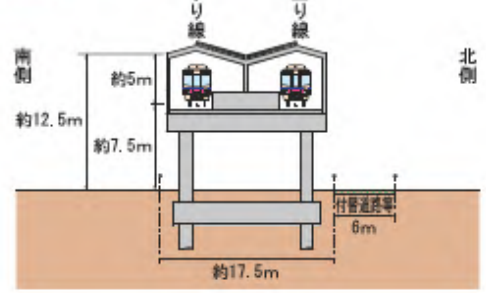
### ③下り線高架化



### ④上り線高架化



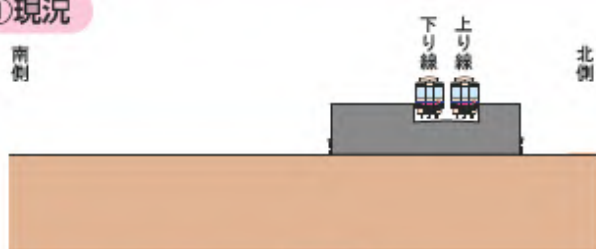
### ⑤完成



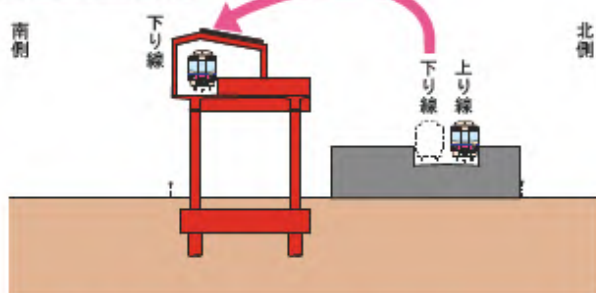
# 駅部

## 明大前駅

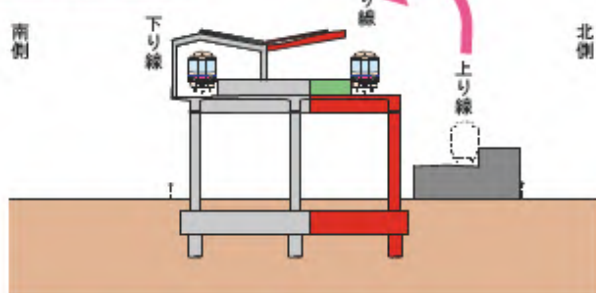
① 現況



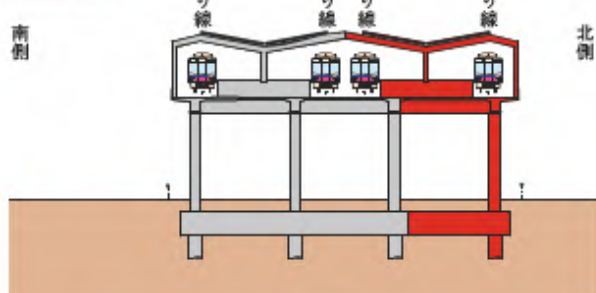
② 下り線高架化



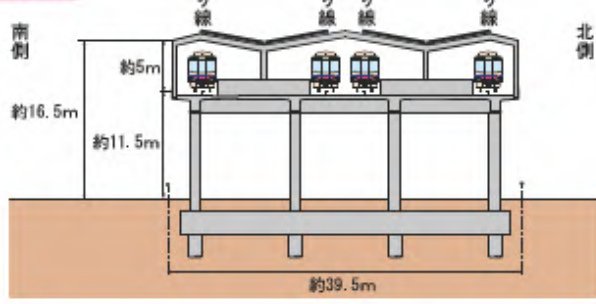
③ 上り線高架化



④ 4線化

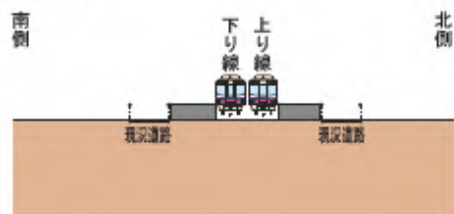


⑤ 完成

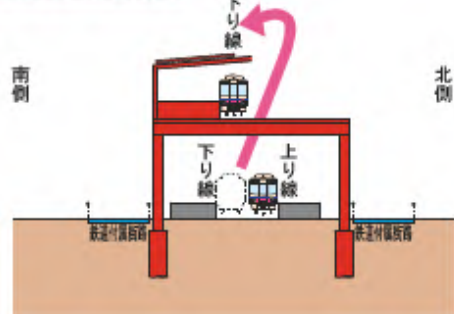


## 下高井戸駅

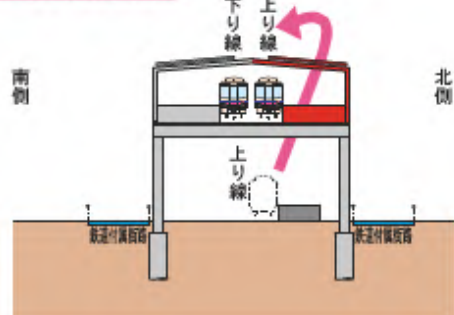
① 現況



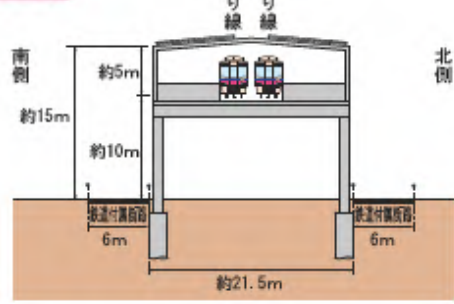
② 下り線高架化



③ 上り線高架化



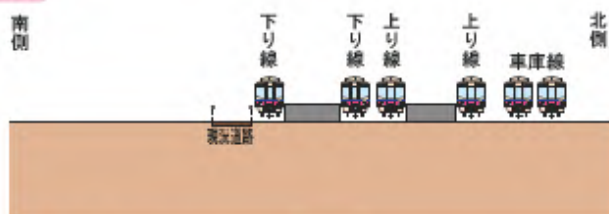
④ 完成



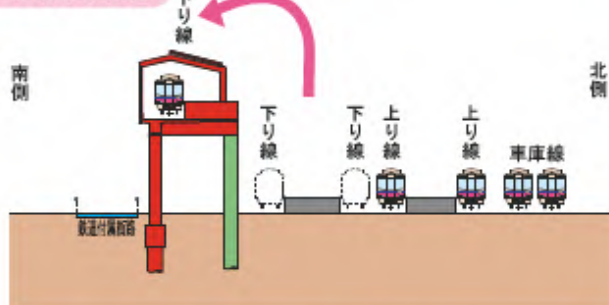
# 駅部

## 桜上水駅

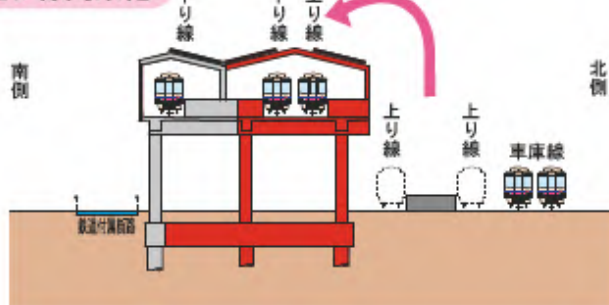
### ① 現況



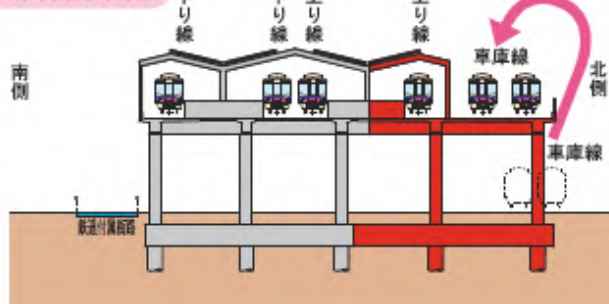
### ② 下り線高架化



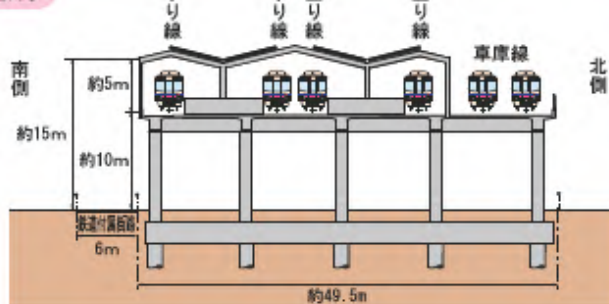
### ③ 上り線高架化



### ④ 車庫線高架化

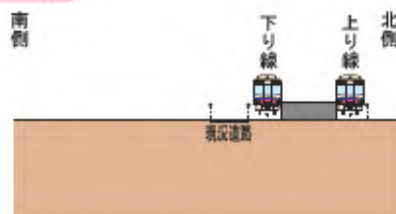


### ⑤ 完成

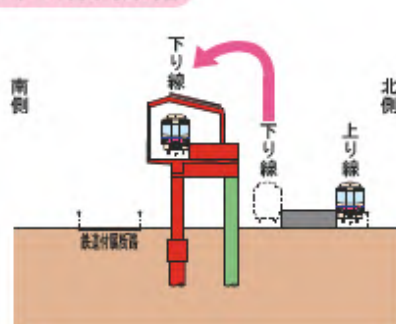


## 上北沢駅

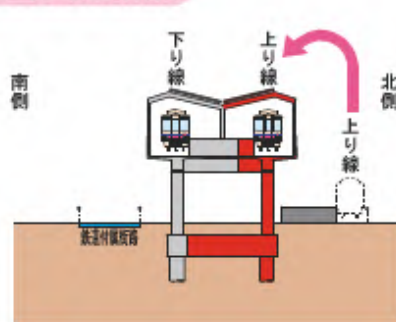
### ① 現況



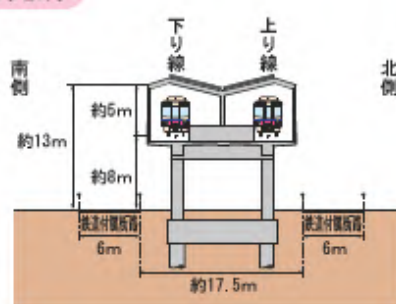
### ② 下り線高架化



### ③ 上り線高架化



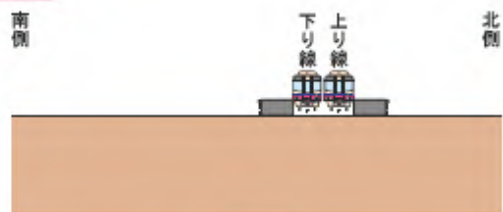
### ④ 完成



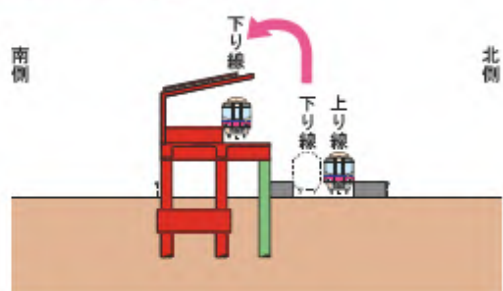
# 駅部

## 芦花公園駅

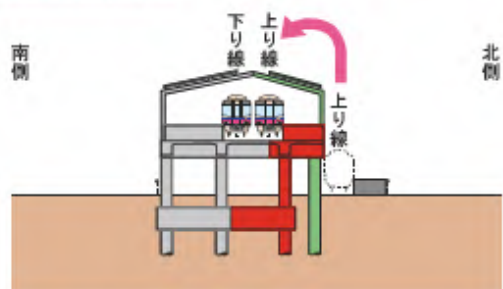
### ①現況



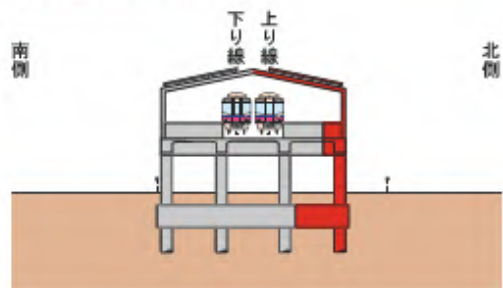
### ②下り線高架化



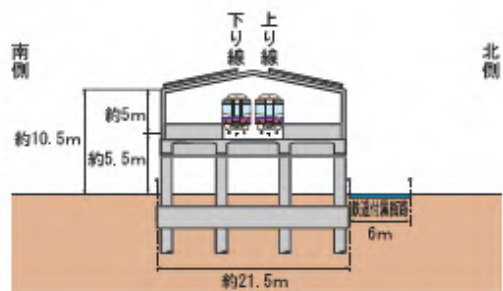
### ③上り線高架化



### ④上りホーム拡幅




### ⑤完成

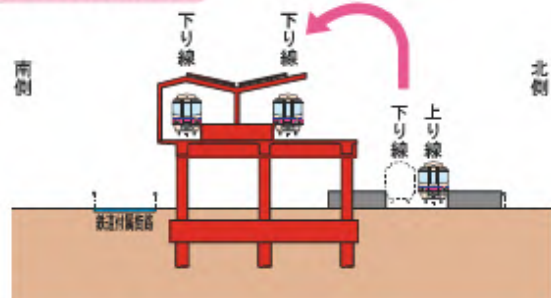


## 千歳烏山駅

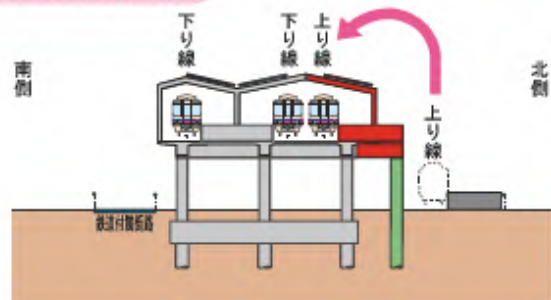
### ①現況



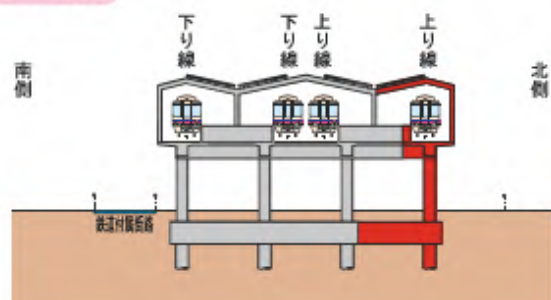
### ②下り線高架化



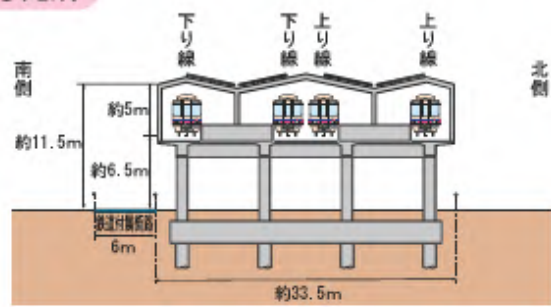
### ③上り線高架化



### ④4線化

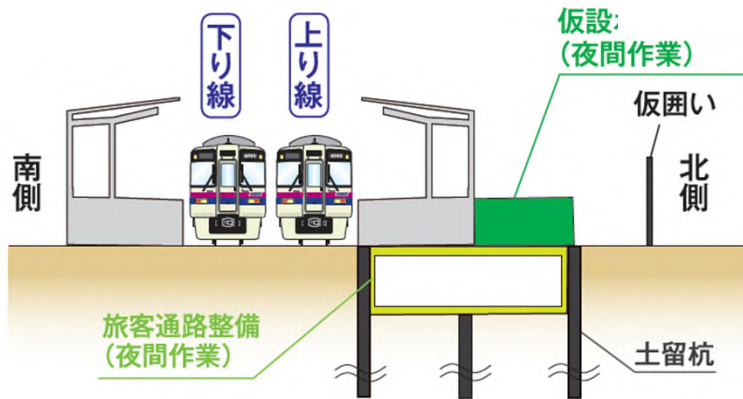


### ⑤完成



## 各工区の工事状況

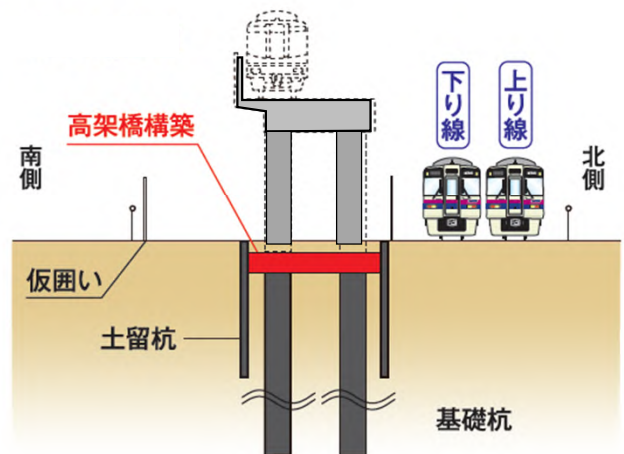
## 第1工区 (代田橋駅付近)



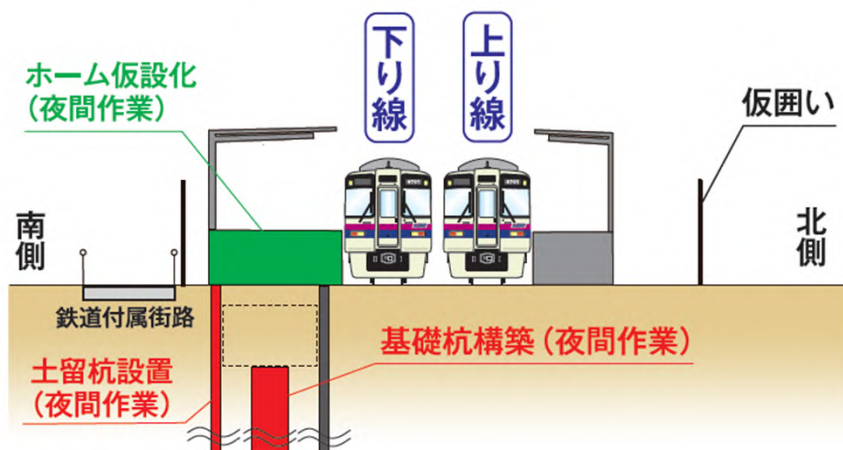
## 第2工区 (明大前駅付近)



高架橋構築状況(代田橋7号踏切西側)

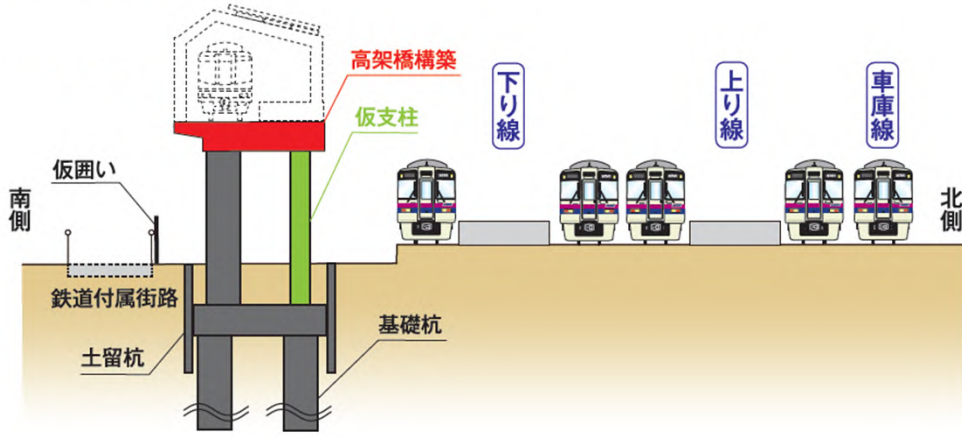


## 第3工区 (下高井戸駅付近)

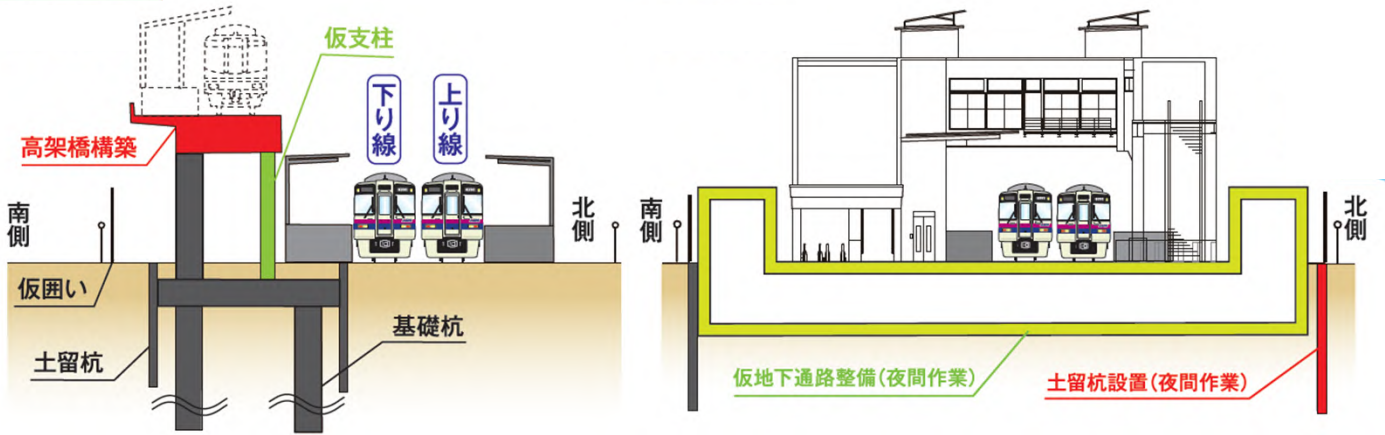




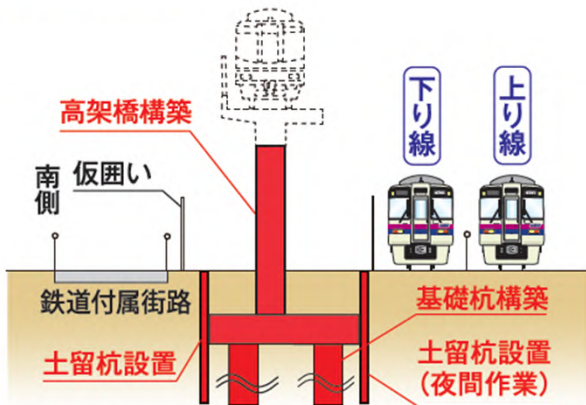
### 第4工区 (桜上水駅付近)



### 第6工区 (芦花公園駅付近)



### 第7工区 (千歳烏山駅付近)



### 第8工区 (千歳烏山駅以西)

