世田谷区 用途地域

東京都市計画用途地域（東京都決定）計画図　215
[参考]東京都市計画高度地区（世田谷区決定）計画図
[参考]東京都市計画防火地域及び準防火地域（世田谷区決定）計画図
[参考]東京都市計画特別用途地区（世田谷区決定）計画図

1：2，500

43－7　（ⅠX－LD45－4）　H28・3・14　H31・3・14　（道路網図作成年月日）

等々力

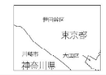

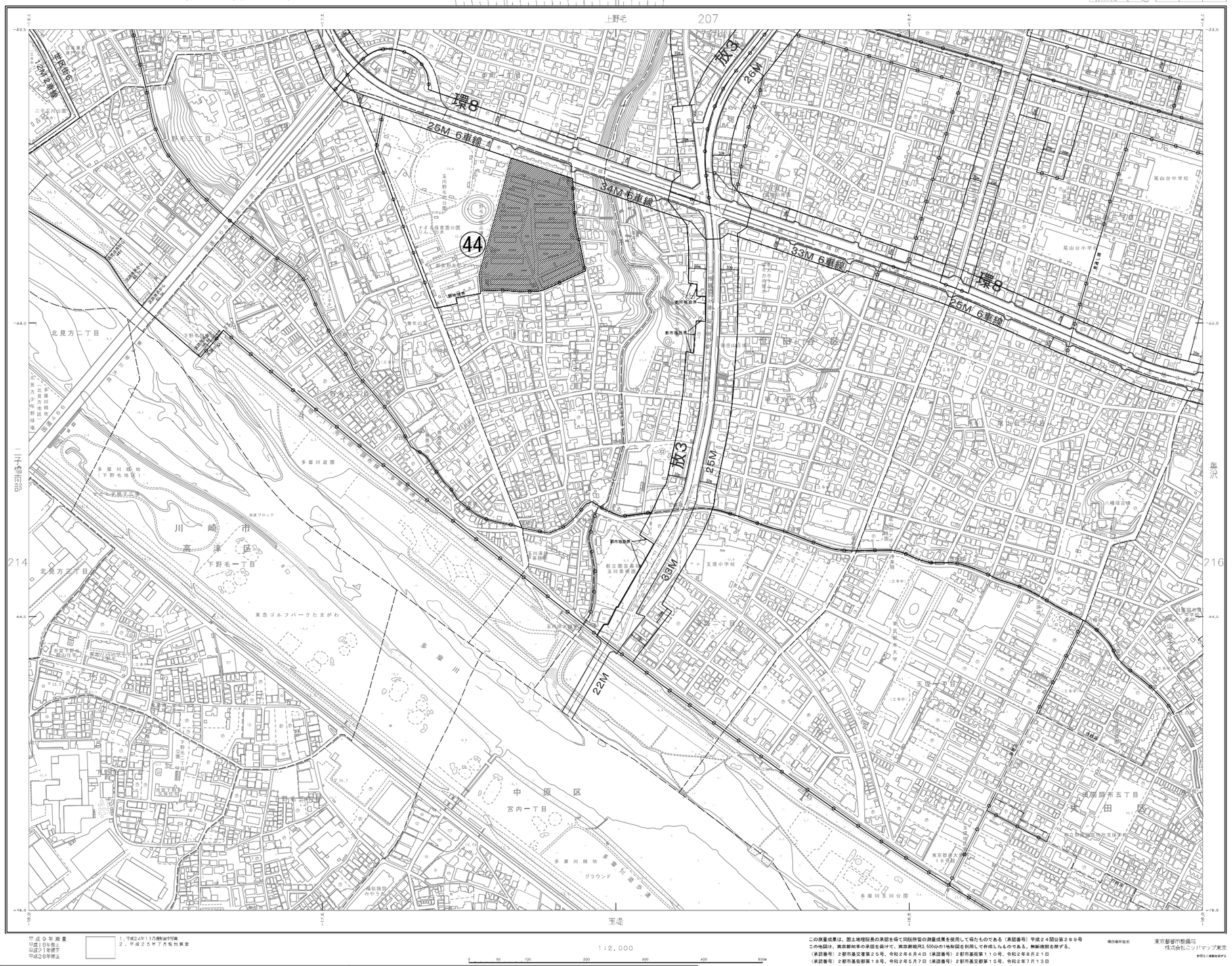



1 座標系は、平成19年国土交通省告示第9号の規定による平面直角座標系の第Ⅸ系座標系
2 投影は、横メルカトル図法
3 平面直角座標は、世界測地系を、内容等の数値と表示（キロメートル単位、原点：X軸：南緯36度0分0秒の緯線、Y軸：原点の経度：139度50分0秒）
4 高さ（メートル単位）の基準は、東京湾平均海面（T.P.）
5 等高線の間隔は、2メートル
6 真北（地軸の北の方向）と磁北（磁石の北の方向）は、2020年1月1日、下記の図幅の図郭の中央における偏角方眼線との交点を中心として、
北西方向
この場合の偏角は、9°30′（真北）、7°（磁北）
7 方眼線（方眼の経線の北の方向）に対する真北の偏角は、東偏約1°
8 地形図の測量（地図編集）は、「2010.5 伝統測量調査ー青図（青十特種図）」と、点偏約1′ 00″
0 東京都公式統計資料への無断引用を禁ずる。

平成９年測量
平成18年修正
平成21年修正
平成26年修正

1．平成24年11月撮影空中写真
2．平成25年7月地形調査

1:2,500
0　50　100　200　300　400　500m

この測量成果は、国土地理院長の承認を得て同院所管の測量成果を使用して得たものである（承認番号）平成２４関公第２６９号
この地図は、東京都承認を得て、東京都調Ｒ2 500-0-1地形図を利用して作成したものである。無断複製を禁ずる。
（承認番号）２都市基交第２５号、令和２年６月４日（承認番号）２都市基指第１１０号、令和２年８月２１日
（承認番号）２都市基指第１８号、令和２年９月７日（承認番号）２都市基交第１５号、令和２年７月１３日

著作権所有者
東京都都市整備局
株式会社ゼンリンマップ東京
許可なく複製を禁ずる

番号	変更前									変更後								
	用途地域						高度	防火	特別用途	用途地域						高度	防火	特別用途
	用途	建蔽	容積	敷地	高さ	外壁				用途	建蔽	容積	敷地	高さ	外壁			
44	一低	40	80	100	10	－	1高	－	－	一中	50	150	80	－	－	16m2高	準防	－