


烏山寺町(世田谷百景)

25もの寺院が軒を連ねる烏山寺町。
それぞれの寺院には長い歴史があります。
“寺町”のおいたちは関東大震災後、東京下町で焼け出された22の寺が移転してきたのが始まりです。



ゴール 約2.1km

高源院の鴨池
越冬の鴨の飛来地として知られる湧水池。
烏山川の源流のひとつ。
夏はスイレンが見ごろ。

中川遊歩道
三軒三軒

お寺の境内での心得

- 烏山寺町の落ち着いた環境を乱さないように心がけましょう。
- ゴミは持ち帰りましょう。
- 寺院の境内に入るときには、お寺のご迷惑とならないようにしましょう。
- 特に法事・葬式など、お寺の行事があるときは遠慮しましょう。
- 墓地の中には無断で立ち入らないようにしましょう。



こちらのルートを歩くと、
プラス約600m(+約8分)

四季折々の花・緑・紅葉などを感じながら歩くのもgood!



1階は烏山寺町の展示室です。
各寺院の紹介パネルがあります。
(見学自由)



お家に帰ったら
手洗い・うがいを
忘れずに!!

北烏山地区体育室
(中央高速高架下)
AED



毎年1,000平方メートルの敷地に32種類の
つつじやさつぎが咲きます。



烏山つつじ緑地



西之谷公園



西之谷公園



西之谷公園

世田谷泉高校
AED

給田小学校
AED



自転車が
多いので注意。

北烏山九丁目
屋敷林 市民緑地

大きなケヤキや竹林の屋敷林が市民緑地として公開されています。
“下山千歳白米”発祥の地としても有名。


お子様連れ、静かに歩きたい方には、
こちらのルートがおすすめ!
約4分早くゴールに着けます。

烏山寺町コース
のんびり歩いて約30分

交通機関のご案内

千歳烏山駅 ⇄ 烏山寺町

関東バス 烏01系統 久我山病院(循環)



スタート

烏山区民センター
AED


千歳烏山駅

←仙川・調布方面
京王線

新宿方面→

烏山寺町ルート編 Part1

ちとから健康マップ



この烏山寺町ルートPart1は、千歳烏山駅～高源院鴨池のルートです。
寺町ルートPart2は、芦花公園駅～高源院鴨池のルートです。
Part1とPart2を合わせて歩くのもおすすめです。